Grottes du Paradis
(où que c'est loin)

FRANCE ou AILLEUR
Département des Montagnes Blanches

X: 702,206 Y: 8 280,795 Z: 117,5 m
(UTM zone 31 Nord / WGS 1984)

Plan

Développement topographié : 18 000 m
Profondeur : +/- 4 000 m

Topographie : Mai 3020
(Le Plus Beau / Le Plus Moche)
(F. XXX / M.XXX / D. XXX / A. XXX)
Dessin 3020 : Le. Plus Moche
Edition : Bibliothèque Symboles ACad Spéléo Alex LT Ind 0.dwg
Tous droits réservés : Clan des Tritons 3020

Légende

Blocs
Pierres
Station topo
Stalagtite
Stalagmite
Colonne
Calcite
Pentes
Argile
Ressaut
Puits
Eau courante
Ecoulement
Courant d'air

Coordonnées des entrées

A	X: 702,206 Y: 8 280,795 Z:117,5 m
C	X: 702,086 Y: 8 280,872
G	X: 702,217 Y: 8 280,976
I	X: 702,314 Y: 8 281,186 Z: 139,5 m
Q	X: 702,365 Y: 8 280,420 Z: 132,0 m
S	X: 702,863 Y: 8 280,653 Z: 115,0 m
V1	X: 702,605 Y: 8 280,297 Z: 110,0 m
Y	X: 702,415 Y: 8 280,153 Z: 103,5 m

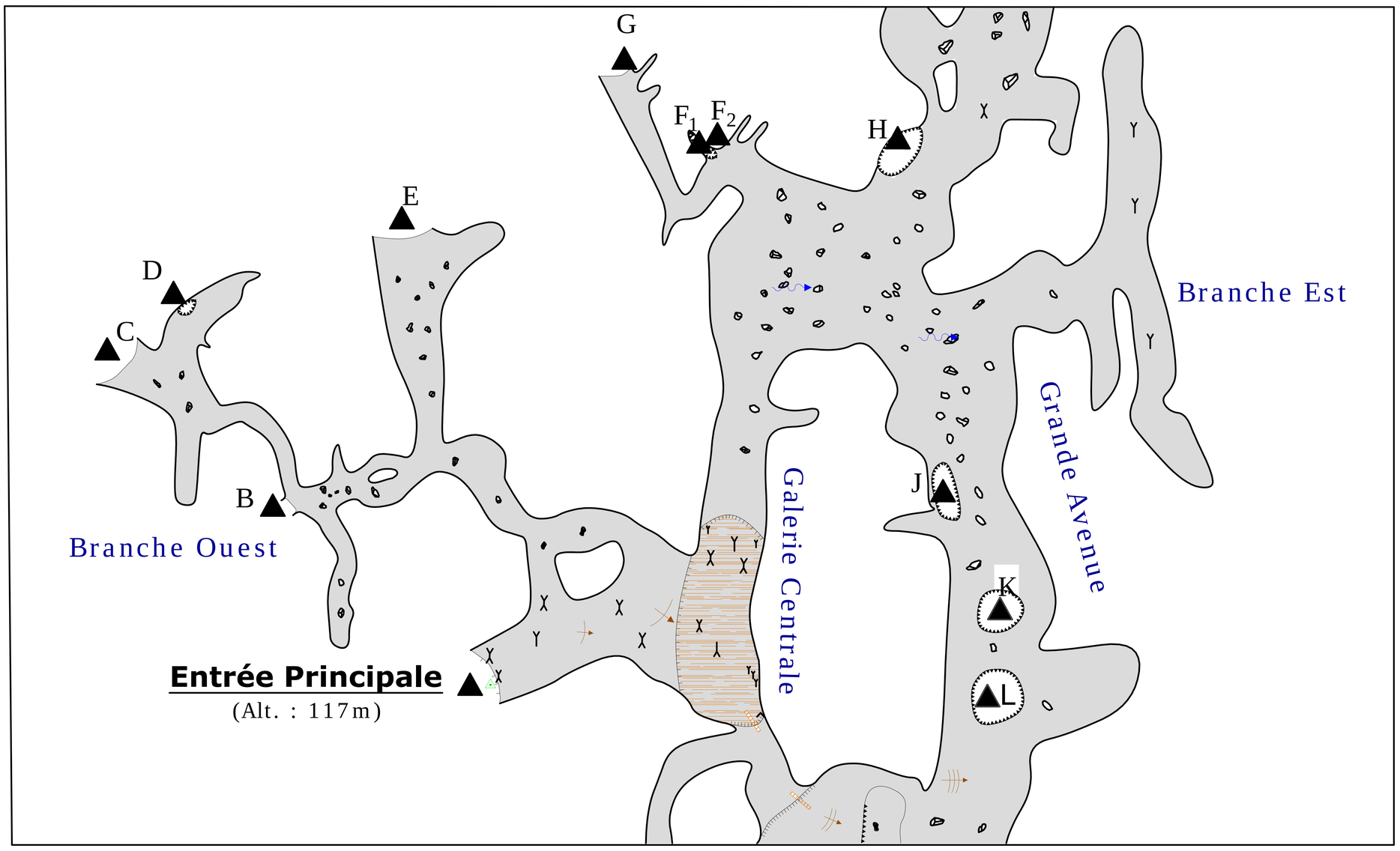

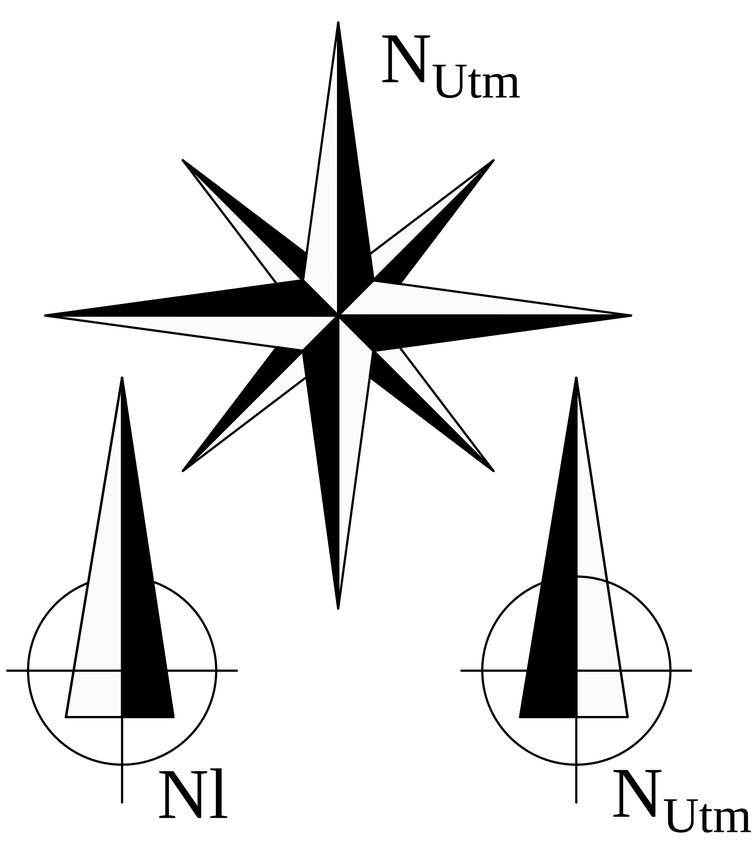

Pierres
Blocs
Galets
Argile
Sable
Ressaut
Puits
Eau courante
Stalagtite
Stalagmite
Colonne
Draperie
Excentrique
Spaghettis
Pentes
Calcite
Disque
Choux-fleurs
Mondmilch
Ecoulement
Poterie
Station topo
Courant d'air
Spéléo (1:500)

Ressaut_1
Ressaut_1-
Puits_1
Puits_1-
Ressaut_2
ressaut_2-
Puits_2
Puits_2-
Puits_1
Puits_2
Ressaut_1
Ressaut_2

0 10 20 30 40 50 100m



Grottes du Paradis
(où que c'est loin)

FRANCE ou AILLEUR
Département des Montagnes Blanches

X: 702,206 Y: 8 280,795 Z: 117,5 m
(UTM zone 31 Nord / WGS 1984)

Plan

Développement topographié : 18 000 m
Profondeur : +/- 4 000 m

Topographie : Mai 3020
(Le Plus Beau / Le Plus Moche)
(F. XXX / M.XXX / D. XXX / A. XXX)
Dessin 3020 : Le. Plus Moche
Edition : Bibliothèque Symboles ACad Spéléo Alex LT Ind 0.dwg
Tous droits réservés : Clan des Tritons 3020

Légende

Blocs
Pierres
Station topo
Stalagtite
Stalagmite
Colonne
Calcite
Pentes
Argile
Ressaut
Puits
Eau courante
Ecoulement
Courant d'air

Coordonnées des entrées

A	X: 702,206 Y: 8 280,795 Z:117,5 m
C	X: 702,086 Y: 8 280,872
G	X: 702,217 Y: 8 280,976
I	X: 702,314 Y: 8 281,186 Z: 139,5 m
Q	X: 702,365 Y: 8 280,420 Z: 132,0 m
S	X: 702,863 Y: 8 280,653 Z: 115,0 m
V1	X: 702,605 Y: 8 280,297 Z: 110,0 m
Y	X: 702,415 Y: 8 280,153 Z: 103,5 m

Mise en place types de lignes spéciales spéléologie :
Copier les 3 fichiers "SpeleoPuits.*" dans le dossier C:\Users*Toto*\AppData\Roaming\Autodesk\AutoCAD 201x\R20.0\fra\Support

Ouvrir le fichier dwg contenant les symboles, ca va dire "fichier SHX manquant : Sélectionner "spécifier un remplacement pour chaque fichier SHX"

Pointer alors le "SpeleoPuits.shx" .

Epaisseur des lignes :
Copier le fichiers "Style Tracé Topo Spéléo.ctb" dans le dossier C:\Users*Toto*\AppData\Roaming\Autodesk\AutoCAD 201x\R20.0\fra\Plotters\Plot Styles

Sélectionner le fichier dans le gestionnaire d'impression

Changer épaisseur de la couleur 250 dans le fichier XXXXX

Merci à Bertrand pour l'expertise technique