



Baticotch Info

n° 16 – 2002

- À la recherche de Z -



Bulletin annuel de l'Interclubs Gouffre des Partages – ARSIP
Clan des Tritons
Spéléo-Club Poitevin
C.D.S. 42 (CESAME, SGF, SC Oreillards)

Edito

(Fabien)

Un édito de plus pour Baticotch Info !

Vous avez entre les mains le 16ème numéro de Baticotch Info, publication annuelle et irrégulière du camp de Baticotch. Quel chemin parcouru depuis le n°1, publié par le Spéléo-Club Poitevin en 1987 ! Cette publication a permis depuis 16 ans de garder le lien de près ou de loin entre les amoureux de ce coin de Pierre. Le plus beau dans l'histoire c'est qu'au delà des hommes et des équipes qui se sont succédés sur ce terrain d'exploration, Baticotch Info perdure comme un témoignage d'une authentique aventure.

Bien sûr, d'aucuns regretteront que certains clubs participants soient trop ou trop peu représentés d'un numéro à l'autre, mais cela ne reflète, me semble-t-il, qu'une réalité du terrain. Bientôt, l'équipe « motrice » actuelle se retirera, laissant aux générations futures le soin de la traiter de noms d'oiseau en découvrant ce qu'elle aura oublié ou délaissé...

L'exploration du Gouffre des Partages, et avant elle celles du L5, du C110, du M31, du M326, etc., constituent l'une des plus belles pages de la

spéléologie française de ces 30 dernières années. Nous pouvons, anciens comme nouveaux, novices comme chevronnés, Poitevins comme Lyonnais, Gascons comme Stéphanois, Biterrois comme Isérois, être fiers d'avoir contribué un tant soit peu à cette œuvre collective au sein de l'ARSIP. Pour parodier une devise célèbre sur la PSM : « chaque maillon de la chaîne est important »...

En 2002, la météo capricieuse de l'été a malmené plus d'une expédition dans les Partages ou le M31. Du coup, cette année, les résultats n'ont rien d'exceptionnels et traduisent également à la fois une lassitude de certains et sans doute la fin prochaine des explos pour l'équipe actuelle... Mais ce n'est pas pour cela qu'on va s'arrêter en si bon chemin, car il reste des objectifs : topographie, prospection (c'est par là que tout (re)commence !), escalade, mesures scientifiques, publications... et beaucoup ont quelques points à revoir...

Le passé a été merveilleux, le présent est radieux et l'avenir sera plein de promesses... La Pierre n'a pas dit son dernier mot !

Sommaire

Edito	2
Sommaire	3
L'équipe de la cabane	4
Programme iButton	7
Prospection, nouvelles cavités, reprise d'explorations	10
GPSmania,	13
Explorations dans le GdP	14
Inventaires	16
Mesure des débits Salle de la Verna	18
Notre expé dans les amonts du M31 ... 18 ans après.	20
Expédition à la Pierre St Martin du 30/08 au 7/09	23
Money is money !	30
Participants au camp 2002	31
Réalisation de Baticotch Info n° 16	31

Hors texte

Topo du gouffre des partages version 2002 – A3
Synthèse des gouffres de la PSM version 2002 – A3
Synthèse de SURFACE de la PSM version 2002 – A3

L'équipe de la cabane

(Frédéric Loiseau, Collectif)

Impression

Où sont-ils tous ? ?

La cabane est là, vide mais tout est là, inchangé....

Les reflets des ondulations de la tôle dans le noir de mon bol de café.

Le banc qui joue les bascules quand on se lève, les topos et la mer de nuages que j'aperçois par la porte.

Clément et Denis plantent un spit dehors. (pour apprendre). Les clarines tintent au cou des brebis, le couscous cuit sur la gazinière, le vent siffle maintenant dans les tôles. Les spits sont plantés, J'arrête d'écrire.

Camp 2002 Journal de bord

J1 : Le 24 Juillet 2002, arrivée à 16h30 après un portage sous la crasse. La cabane est nickel, c'est super !

Nous redescendons à Pescamou.... plus de batterie ! (Garage Arette) retour cabane 20h30 après portage numéro 2 sous la flotte ...

Mise en place du pluvio, bouffe et dodo.

J2 : 25 Juillet. Il fait toujours aussi moche. Lever 8h et 47 mm au pluvio et il pleut toujours mais ça se dégage de temps en temps. Descente à la station à 9h30, nous partons pour St Engrâce où nous discutons spéléo avec Dominique Prébende. J'achète le nouveau bull ARSIP, un petit verre chez Burguburu et nous montons faire Verna-Chevalier. Retour St Engrâce 15h, remplissage des jerricans au cimetière, dégustation d'un gâteau Basque et retour à la cabane de Baticotch. Via Arette pour le règlement de la facture de la batterie. Arrivée cabane à 18h après un portage d'eau et de matos. Petit encas (les jeunes ça mange) un petit tour au pluvio : 55mm depuis ce matin

J3 : 26 Juillet. Lever matinal 8h30, il va peut-être faire beau ! On y croit, préparation du matos pour un dernier tour de portage à Pescamou, je descends à la station pour souhaiter un bon anniversaire à Rose-marie par téléphone, la crasse a tendance à jouer les yoyo entre les Arres et la station. Nous remontons au camp et nous faisons la cuisine étant donné qu'il n'y a rien d'autre à faire pour le moment...

13 h nous montons dans le brouillard pour repérer les entrées du M413 et du M31 ; pour le 341 c'est raté à cause du brouillard ; 14h30 ras le bol.... nous descendons faire gaufres et baby-foot à la station.

On achète un jeu de tarot pour la soirée en principe il fera beau demain, y'a intérêt ! !

Repas du soir.... Clément a un peu de mal à contrôler ses gestes ...nous réussissons par miracle à sauver la semoule, en soirée le moral remonte, le soleil est là rien que pour nous...

J4 : 27 Juillet. Il fait beau ! Il fait chaud ! Lever 7h55 ; arrivée d'Eric Sibert muni de son GPS, nous partons repérer l'entrée du M341 et baliser un itinéraire jusqu'à l'entrée du trou. Nous construisons des cairns agrémentés de rubalise ...et puis c'est le retour au camp pour accueillir les nouveaux arrivants. Les stéphanois seront les premiers, ce sont les retrouvailles ! ça rappelle le bon vieux temps ; nous leur passons les cordes dont ils ont besoin pour l'équipement du Pourtet et ils montent leur matériel .Arrivée ensuite de Flo, Garnuche et Titouan, ils nous rendent visite pour le week-end

Denis et Alexis arrivent à 20h, une séance de portage bouffe se termine en catastrophe... (Denis avait laissé la bouffe sur le bord du chemin pour gagner du temps mais hélas, les cochons n'ont pas perdu le leur non plus, nous avons perdu la course, ils ont réussi à dévorer à peu près tout... saucisses, café, lait.... un vrai massacre les porcs ! ! !

Nous remontons tout dépités....la soirée sera consacrée à l'installation des nouveaux arrivants.

J5 : 28 Juillet. C'est parti ! Nous montons Clément, Denis Losdat et moi équiper le M341 jusqu'en haut de l'escalade alors que Denis et Alexis optent pour les puits du 31 que les Foreziens doivent terminer d'équiper. Expédition mise en Jambes et vidéo...

Nous descendons ensuite à la station pour un contact téléphonique avec la famille, nous en profitons pour visiter le chalet du Bracas où nous rencontrons les Interclubs des partages. Alex, Bebert et Dave qui préparent une expé dans le 413. Nous remontons au camp avec quelques provisions de bouche et nous accueillons à l'auberge de Baticotch ceux qui, par petits groupes, sortent du Pourtet en leur proposant un petit apéro.

J6 : 29 Juillet. Nous venons de nous prendre un orage sur le coin du nez, le ciel reste d'ailleurs nuageux et menaçant, pas très encourageant tout ça...Nous décidons toutefois de garder le cap et de préparer le matériel pour faire une virée dans les puits du 31 à notre tour, Clément, Denis L et moi histoire de voir

Les sacs à peine bouclés, voici l'orage encore une fois accompagné d'une pluie battante... il devient urgent d'attendre. Nous sommes 3 dans la cabane, les Gibelin font « journée molle »...nous tapons le carton pour tuer le temps...à 11h les « tritons » arrivent...ils partent pour un portage à l'entrée du 413... Nous leur servons un Apéro pour les motiver à affronter les conditions climatiques...ils partent en pleine tourmente ...nous préférons attendre avec raison car à midi la pluie cesse enfin ! Nous mangeons et c'est parti pour le Pourtet. Il fait chaud !! les jeunes découvrent le trou qui fait partie de la mythologie poitevine à la Pierre... déviateur, névé, traversée de puits étroiture de 20, puits de la lame...toujours plus bas ...ça n'est plus de la plaisanterie, c'est déjà la Pierre ..Nous décidons d'arrêter à la plateforme de la jonction, nous sommes pratiquement à -200, nous apprivoisons peu à peu le gouffre. Une petite bouffe et nous remontons après avoir pris quelques photos de puits ...

A la sortieun bruit maintenant familier : le tonnerre ! Nous sommes au camp à 17h. Nous arrivons en même temps que les Gibelin qui rentrent d'Oloron où ils ont réparé les dommages collatéraux occasionnés par le raid porcine dont il fût question plus tôt dans ce journal...

19h, retour des 413istes : une discussion neutre s'engage et la journée s'achèvera par un repas couscous et pour les juniors par une partie de « Oulahurgh » sport primitif consistant à choisir un caillou, un rocher ou un aérolithe ferronickel de 25 tonnes et le propulser dans la pente afin de lui faire parcourir la plus longue distance possible en s'étant assuré auparavant qu'un autre être vivant ne se trouvait sur la trajectoire...

Demain, en principe, si Jupiter arrêta ses facéties nous nous orienterions vers une véritable expé dans le 31.

J6 : 29 Juillet. La sortie a bien eu lieu, le ciel était moins menaçant, rendez-vous avait été donné à 9h à la cabane avec les Stéphanois et les Italiens de Bologne (on ne plaisante pas sur les horaires) et à 10h on s'enfourne déjà dans la « bête » ; il fait beau maintenant et les derniers hésitent à enfiler les combines. Mais nous sommes motivés et à notre tour nous descendons. Nous arrivons bien tard à la base des puits en raison d'un descendeur stop récalcitrant. Je ne me souvenais pas que ce fût aussi moche. Les passages ne sont pas des plus évidents et la progression est assez ralentie...mais tout arrive. Nous sommes à la vasque amont, nous enfilons les pontos et plouf dans l'eau ! Nous retrouvons nos amis derrière celle-ci et nous décidons de nous restaurer avec soupe, polenta, viande ...etc. et ça n'est pas trop car il fait froid ici. Bilan intermédiaire personnel : de mon temps ...les puits

étaient bien plus courts, les étroitures moins étroites et tout et tout...

Mais les sourires des copains, les encouragements aux petits jeunes prodigués par Bernard, les rires des Italiens, et la petite phrase : « on est loin ici mais on y pense pas parce qu'on est entre copains...solidaires.. »

J'en connais qui se l'entendrait en boucle pendant bien des années ...à ce moment-là, je suis heureux d'être là.

Je sais pourquoi je fais à nouveau de la spéléo à la Pierre...

Ce n'est pas tout mais il faut y aller... Denis donne quelques pistes d'explos possibles après des escalades ...et nous partons pour la « Gâteau vasque » après avoir pris quelques photos et filmé un petit bout le départ de la galerie avec cette belle cascade. L'actif est magnifique et le parcours est bien sportif. Après avoir fait un petit ramping sur un étonnant plancher de calcite suspendu et au-dessus de micro gours remplis de cristaux d'aragonite, nous arrivons devant la chose :un gâteau qui n'est pas de la tarte ...

C'est « week-end ».....personnellement je crois que pour un baptême PSM, ça risque de dégoûter nos petits jeunes qui vont peut-être ramer un peu au retour... (nous aussi peut-être) après une rapide concertation, nous décidons de rebrousser chemin. Arrivés à la galerie des sables, nous enlevons les pontos et le pied de celle de Denis romps avec le reste de l'élégante défroque. Quelques minutes plus tard, nous retrouvons l'autre équipe à la base des puits et nous commençons à remonter lentement mais sûrement (les puits ont encore rallongé depuis la descente). A la sortie le temps est à nouveau apocalyptique : vent glacial et pluie pour changer !

La cabane nous attend avec la garbure que Denis avait préparé, Olivier a dressé la table pour nous et nous a apporté de l'eau potable.... le bonheur !!! !.....

J7 : 30 Juillet. Repos et ascension du pic d'Arlas pour Denis L et Clément en soirée.

J8 : 31 Juillet. Journée spéléo avec 2 expés : 1 dans le 31 avec Olivier et Denis G partis à l'assaut de la vasque maudite et une autre dans le 341 Traversée du puits Gérard Lambert .

A midi, Denis et Olivier descendent : retour prévu vers 3 h du mat ! Je demande à Olivier de nous réveiller à leur retour ...

A 13 h nous entrons dans le 341 et nous terminons l'équipement jusqu'au sommet du P90 en essayant de sécuriser les passages... Clément attaque en premier en vire, ça parpigne pas mal mais nous sommes au-dessus donc tout va bien ! Les pierres partent en sifflant et s'écrasent en bas...ambiance... ça avance pourtant ...Clément me passe le relais, je continue la traversée sur spits et coinces, il y a du

courant d'air et ça caille, je commence maintenant à distinguer deux lucarnes mais je suis obligé de capituler ; encore une expé et nous y serons mais ça ne sera pas cette année... une chose est sûre, le trou est maintenant équipé un peu moins Banzaï, il sera facile à reprendre...

Nous déséquipons et à 21h tout le monde est dehors, nous redescendons le matos au camp dans la foulée après avoir croisé nos amis Italiens. Nous arrivons au camp, cuisine pour tout le monde et nous partons nous coucher à minuit.

La nuit s'écoule, le jour se lève, et pas de Denis ni d'Olivier... je me lève vers 6h, personne en vue... mais pas de quoi paniquer...Je monte faire un tour à l'entrée du 31, personne... bon. !. vers 8.30 h je redescends au camp ; 9h ...je commence à trouver le temps long : ils sont deux seulement et le secteur où ils sont descendus n'est pas franchement cool...Je descends voir les Foreziens et je passe au chalet du Bracas.

10h : personne ; 11h 30 : toujours personne, cette fois les Stéphanois décident de partir au devant de Denis et Olivier. Je les accompagne jusqu'à l'entrée du trou et lorsque nous arrivons... ils sortent 24h d'expé, nous sommes franchement soulagés... Ah! ces jeunes... !! 18 ans après leur dernière expé il n'y a toujours pas moyen de les tenir !!! La pointe n'a hélas pas donné grand chose mais le point d'interrogation deviendra point final dans cette partie du réseauune très belle expé tout de même.

Epilogue :

Comme à chaque fin de camp, un grand banquet réunira tout le monde au Teïde : les Foreziens, les bolognais, les Poitevins et Stéphane qui vient d'arriver avec un de ses copains de la Drôme. Dehors il y a un brouillard à couper au couteau... Des sourires et de la chaleur à l'intérieur, nous nous refaisons un peu le film du camp... pas de grandes premières cette année mais nous sommes à nouveau ancrés sur le massif. Alexis, Denis et Clément, 57 ans à eux trois seront passés en un an des premières de Cuchon aux puits du 31, ils sont déjà prêts à y retourner sans aucun complexe... je me souviens du jour où j'avais fait mon adieu aux armes., de celui où Denis est venu me chercher à la maison et puis de tous ces bonheurs oubliés. Ce que j'ai vu à la Pierre cet été, c'est la spéléo que j'aime et j'attends avec impatience la suite....

Conseils :

Méfiez-vous du porc de Pescamou, c'est un être sournois.

Ne demandez plus à Denis à quelle heure il sortira. Il sortira de toute manière.

Les puits rallongeant et les étroitures rétrécissant sournoisement avec le temps. Donner vos kits aux jeunes.

Ne laissez pas aux autres le soin de rédiger votre épitaphe.

Programme iButton

(Alex)

Introduction

Cette année pour suivre l'exemple de Baudouin Lismonde nous avons débuté un programme de mesure iButtons. Mais qu'est ce donc que des iButtons ?

Comme tout le monde doit le savoir maintenant les iButtons sont des petits enregistreurs de température de la marque Dallas. Leur taille et leur forme est voisine de celle d'une pile bouton. Nous en avons déposé quatre dans le GdP pour 11 mois, ils sont programmés pour enregistrer la température toute les 4 heures.

Principales caractéristiques

Référence : DS 1921L Thermochron iButton

Marque : DALLAS Semiconductor

Prix approximatif : 15 €

Taille : Diamètre 17.35 mm , épaisseur 5.89 mm, boîtier inoxydable type pile bouton

Durée de vie : de 5 à 10 ans suivant les conditions d'utilisation

Mise en mémoire de 2048 mesures, programmable par intervalle de 1 minute à 255 minutes

Précision de l'horloge de ± 2 minutes / mois

Plage de mesure de -10°C à 85°C

Précision absolue à long terme : 2°C

Résolution : 0.5°C

Pour plus de renseignements : www.ibutton.com



Photo 1: Ibutton avant mise en place

Mesures et tests préliminaires :

Afin de connaître un peu mieux nos nouveaux gadgets, nous avons réalisé un certain nombre de mesures de test préliminaires.

Mesures d'étalonnage des Ibutton déposés dans le GdP en août 2002

Réalisation : alexandre Pont, pour l'Interclubs- GDP 2002

		N° de l'Ibutton				T° Moy. °C	Ecart type Moy.	?T max °C	Ecart Moy / N° 1	Ecart Moy / N° 2
		N° 1	N° 2	N° 3	N° 4					
Série n° 1	Moyenne	16,60	16,78	17,14	16,47	16,74	0,34	1,50	0,15	-0,03
	Date	26/05/2002								
	Ecart / Moy. °C	0,15	-0,03	-0,39	0,28					
	Ecart / Moy. %	0,89%	-0,20%	-2,34%	1,65%					
	Nbre de mesures	1861	1861	1861	1861				0,89%	-0,20%
Série n° 2	Moyenne	8,85	8,94	9,54	8,50	8,96	0,60	3,50	0,10	0,01
	Date	05/27/2002								
	Ecart / Moy. °C	0,10	0,01	-0,58	0,46					
	Ecart / Moy. %	1,17%	0,16%	-6,47%	5,14%					
	Nbre de mesures	2045	2045	2045	2045				1,17%	0,16%
Série n° 3	Moyenne	5,92	5,95	6,31	4,64	5,70	0,76	3,00	-0,22	-0,24
	Date	05/31/2002								
	Ecart / Moy. °C	-0,22	-0,24	-0,60	1,06					
	Ecart / Moy. %	-3,82%	-4,26%	-10,59%	18,67%					
	Nbre de mesures	2045	2045	2045	2045				-3,82%	-4,26%
Série n° 4	Moyenne	21,15	21,26	21,86	20,65	21,23	0,52	2,50	0,08	-0,04
	Date	07/07/2002								
	Ecart / Moy. °C	0,08	-0,04	-0,63	0,58					
	Ecart / Moy. %	0,39%	-0,17%	-2,96%	2,75%					
	Nbre de mesures	2045	2045	2045	2045				0,39%	-0,17%
Série n° 5	Moyenne	19,07	19,19	19,68	18,41	19,09	0,54	2,00	-0,10	-0,59
	Date	07/14/2002								
	Ecart / Moy. °C	0,02	-0,10	-0,59	0,68					
	Ecart / Moy. %	0,09%	-0,54%	-3,10%	3,55%					
	Nbre de mesures	2041	2041	2041	2041				-0,54%	-3,10%
Vérification du 0°C	Moyenne	0,37	0,67	0,87	-0,43	0,37	0,59	1,50	-0,30	-0,50
	Date	05/27/2002								
	Ecart / Moy. °C	0,00	-0,30	-0,50	0,80					
	Ecart / Moy. %	0,00%	-82,35%	-135,29%	217,65%					
	Nbre de mesures	46	46	46	46				-82,35%	-135,29%

Bilan	
Ecart type moy.	?T max moy. °C
0,55	2,63

En conclusion de cette série de mesures, on peut conclure que la documentation des iButtons est juste ! Il faut attendre une précision absolue de mesure de l'ordre de ± 1 ° C. On peut seulement détecter des variations de température de 0.5 °C. Mais attention sur une longue durée de mesure, on risque de mesurer le vieillissement de la pile !

Campagne de mesures 2002 au Gouffre des Partages

Nous avons disposé 4 iButton entre -10 et -690. ils sont programmés pour réaliser 2048 mesures toutes les 4 heures.

N° 1 : Au premier fractionnement sur une plaquette. (profondeur environ - 10m)

N° 2 : En haut du dernier puits, juste avant la salle Nine. Sur la paroi opposée à l'amarrage naturel de tête de puits.

N° 3 : Dans l'étréouire matéo. Pendu au milieu du dernier passage étroit avant l'autre côté du miroir.

N°4 : Dans l'eau de la rivière juste après le bivouac de -680. Emplacement caractéristique où la rivière traverse perpendiculairement la galerie. L'iButton est attaché sous un gros bloc dans l'eau côté droit de la rivière.

Objectifs, ce que nous devrions pouvoir détecter

La précision des iButtons n'est pas suffisante pour faire une étude climatologique précise du GdP. Néanmoins nous pensons que nous allons pouvoir mesurer les inversions de courant d'air, les périodes où l'entrée est bouchée, et les crues dans la rivière ... mais il faut attendre un peu pour avoir les résultats ...



Photo 2 : Greg au bivouac

Prospection, nouvelles cavités, reprise d'explorations (Alex)

⊕ ⊗ ⊕ ⊗ ⊕ ⊗ ⊕ ⊗ ⊕ ⊗ ⊕ ⊗ ⊕ ⊗ ⊕ ⊗ ⊕ ⊗ ⊕ ⊗ ⊕ ⊗ ⊕ ⊗ ⊕ ⊗ ⊕ ⊗ ⊕

Malgré la météo peu coopérative cette année, quelques journées de prospection ont eu lieu. Notamment sur les amonts du GdP (sous le Pic d'Annie) et en Espagne dans le secteur de Linza.

⊕ ⊗ ⊕ ⊗ ⊕ ⊗ ⊕ ⊗ ⊕ ⊗ ⊕ ⊗ ⊕ ⊗ ⊕ ⊗ ⊕ ⊗ ⊕ ⊗ ⊕ ⊗ ⊕ ⊗ ⊕ ⊗ ⊕ ⊗ ⊕

A ? : Trou non marqué, ⊗

Date : 30/07/02

Explorateurs : Beber, David, Alex

Coordonnées GPS :

X : 350,965 Y : 76,696 Z : 2210 m

Situation : Sous la face nord du Pic d'Annie

Profondeur : - 25 m

Développement : 30 m

Commentaire : A revoir

Trou situé sur une croupe bien marquée sous la face nord du Pic d'Annie. Cavité déjà explorée jusqu'à l'étranglement de -15, n'était pas marquée.

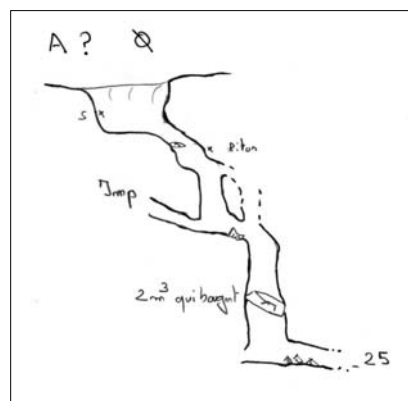
Entrée de 3m * 5 m sur une grande dalle de lapiaz.

Équipement d'une verticale de 5 m sur un spit et un piton en place (C 10). La suite, par un puits parallèle que nous descendons en escalade. Arrêt de nos prédécesseurs sur une étranglement de blocs coincés au milieu du puits. Beber la passe, Alex désob ... (comme d'habitude).

Arrêt de l'exploration quelques mètres plus loin sur une galerie encombrée de blocs (désob massette burin).

En remontant, béber chatouille la trémie par dessous. Celle-ci qui était restée insensible à mes attaques décide soudainement de rejoindre le fond du puits. Béber aussi rapide que la lumière l'évite en se cachant dans une toute petite niche du puits. Pour les suivants, il reste encore un gros morceau à faire tomber ... (massette burin).

Conclusion : Béber est volontaire pour aller dans Tréminator ...



PA 02 - 02, Glacière 3 entrées, marqué ⊗

Date : 02/08/02

Explorateur: Béber

Coordonnées GPS :

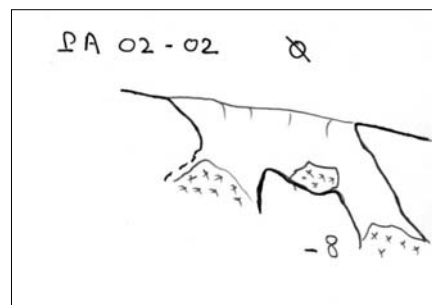
X : 351,002 Y : 76,516 Z : 2205

Situation : Sous la face nord du Pic d'Annie

Profondeur : -8 m

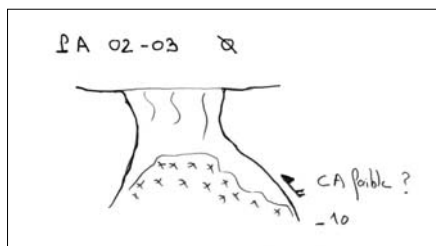
Développement : 10 m

Commentaire : RAS



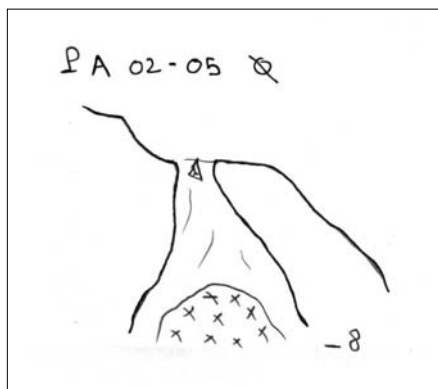
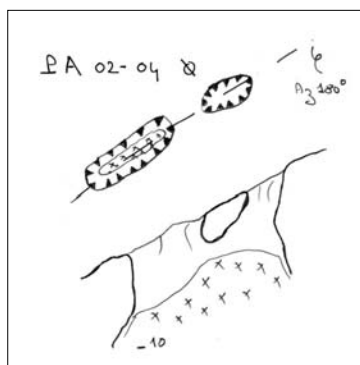
PA 02 – 03, Glacière, marqué Ø

Date : 02/08/02
 Explorateur: Béber
 Coordonnées GPS :
 X : 351,858 Y : 76,502 Z : 2207
 Situation : Sous la face nord du Pic d'Anie
 Profondeur : -10 m
 Développement : 10 m
 Commentaire : CA soufflant faible, à revoir



PA 02 – 04, Glacière, marqué Ø

Date : 02/08/02
 Explorateur: Béber
 Coordonnées GPS :
 X : 350,799 Y : 76,505 Z : 2218
 Situation : Sous la face nord du Pic d'Anie
 Profondeur : -10 m
 Développement : 10 m
 Commentaire : sur faille Az 180°, nombreuses glaciers à voir à proximité

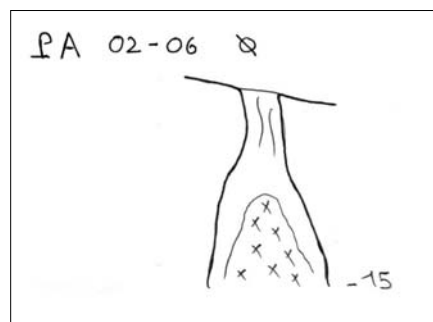


PA 02 – 05, Glacière, marqué Ø

Date : 02/08/02
 Explorateur: Béber
 Coordonnées GPS :
 X : 350,704 Y : 76,516 Z : 2230
 Situation : Sous la face nord du Pic d'Anie
 Profondeur : - 8 m
 Développement : 8 m
 Commentaire : RAS

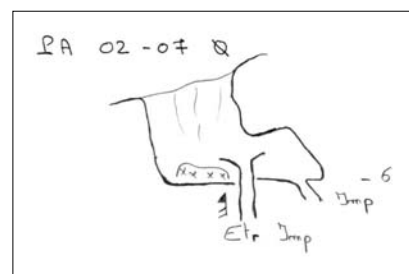
PA 02 – 06, Glacière, marqué Ø

Date : 02/08/02
 Explorateur: Béber
 Coordonnées GPS :
 X : 350,692 Y : 76,501 Z : 2220
 Situation : Sous la face nord du Pic d'Anie
 Profondeur : -15 m
 Développement : 15 m
 Commentaire : RAS



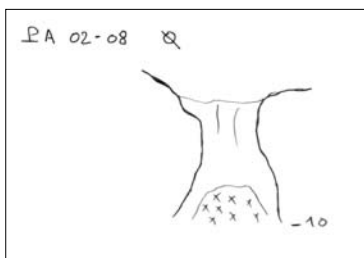
PA 02 – 07, marqué Ø

Date : 01/09/02
 Explorateur: Greg, Alex, Gilles, Sev
 Coordonnées GPS :
 X : 350,032 Y : 76,447 Z : 2139
 Situation : Sous la face nord - ouest du Pic d'Anie.
 Profondeur : -6 m
 Développement : 6 m
 Commentaire : juste au dessus des puits de l'extrême amont du GdP, CA soufflant faible mais marqué. Arrêt sur désob, prévoir Ryobi ...



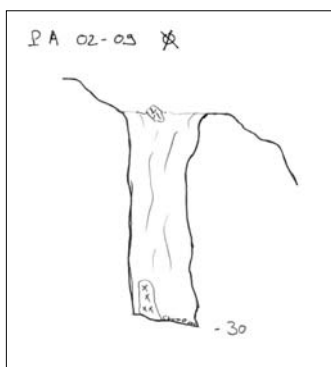
PA 02 – 08, Puits à neige, marqué Ø

Date : 01/09/02, descendu le 06/09/02
 Explorateurs: Julien, Greg, Alex, Gilles, Sev
 Coordonnées GPS :
 X : 349,979 Y : 76,507 Z : 2138
 Situation : Sous la face nord - ouest du Pic d'Anie.
 Profondeur : -12 m
 Développement : 12 m
 Commentaire : juste au dessus des puits de l'extrême amont du GdP,



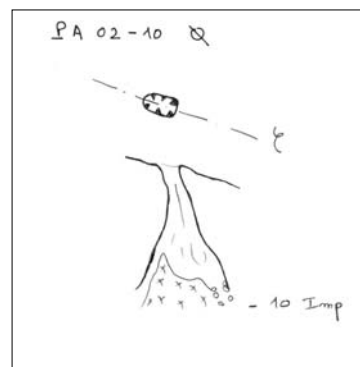
PA 02 – 09, deux entrées, marqué Ø

Date : 01/09/02, descendu le 06/09/02
 Explorateurs: Julien, Greg, Alex, Gilles, Sev
 Coordonnées GPS :
 X : 350,116 Y : 76,354 Z : 2219
 Situation : Sous la face nord - ouest du Pic d'Anie.
 Profondeur : -30 m
 Développement : 30 m
 Commentaire : beau P30, juste au dessus des puits de l'extrême amont du GdP. Fond plat, un peu de neige, pas de CA



PA 02 – 10, marqué Ø

Date : 01/09/02, descendu le 06/09/02
 Explorateurs: Julien, Greg, Alex, Gilles, Sev
 Coordonnées GPS :
 X : 350,020 Y : 76,457 Z : 2151
 Situation : Sous la face nord - ouest du Pic d'Anie.
 Profondeur : -10 m
 Développement : 10 m
 Commentaire : sur faille, arrêt neige et éboulis ...



ERE 80, Sima de Linza, marqué Ø

Date : 08/08/02,
 Explorateurs: David, Florent, Béber, Alex (en plus pour le portage : Famille Fabien et Laurence).
 Gouffre exploré par les espagnols d'ERE
 Coordonnées GPS : X : 346,654 Y : 71,946 Z : 1856
 Situation : Sur le chemin du BU depuis le refuge de Linza. 500 m avant le col en contre bas du chemin.
 Profondeur : Attendre topo > 250 m
 Développement : Idem
 Commentaire : belle entrée, la glacière avait fondu depuis le passage des espagnols. Voir Mickey pour récupérer des infos. Topo à finir dans puits parallèle, CA soufflant important.



Photo 3 : Entrée de la Sima de Linza

GPSmania,

(Alex)

Liste des trous pointés cette année, nouvelles coordonnées ...

Pointage GPS 2001 - 2002							
Mesures au GPS Interclubs - Gouffre des partages, campagnes Juillet - Août 2001 - 2002. Réalisation A PONT							
Matériel : GPS MLR XP 24, conversion en coordonnées Lambert III avec logiciel CONVERS							
Légende : Coordonnée de précision correcte							
Nom Pt	Date	Heure	Nb Mesures	Lambert III			Commentaire
				X	Y	Z	
A ???	30-juil-02		1	350,965.00	3 076,696.00	2210	A revoir
A 110	7-sept-02		5	346,300.00	3 077,246.00	1775	
Baticotch	20-juil-01		3	348,572.74	3 078,003.40	1940	
Borne 255	1-août-02		12	338,693.00	3 077,485.00	1419	
Borne 268	25-août-01		19	348,661.00	3 077,115.00	2105	
Borne 269	25-août-01		20	348,893.00	3 076,843.00	2162	
Borne 270	6-sept-02		5	349,729.00	3 076,378.00	2189	
Bracas	25-août-01		6	348,950.41	3 080,737.79	1480	
ERE 80	8-août-02		13	346,654.00	3 071,946.00	1856	Sima de Linza
IPV 13	25-août-01		17	345,032.00	3 077,666.00	1709	
IPV 14	1-sept-01		19	345,036.00	3 077,646.00	1722	
L 5	25-août-01		17	348,322.00	3 077,167.00	2035	
Lépineux	22-juil-01	16H22	1	346,661.23	3 079,020.89	1667	
M 12	30-juil-02		1	349,147.00	3 077,727.00	1971	
M 31	25-août-01		21	348,795.00	3 077,298.00	2058	
M 312	30-juil-02		1	349,532.00	3 076,710.00	2192	
M 313	20-juil-01	17H04	1	349,512.61	3 077,209.19	2123	
M 314	20-juil-01	17H35	1	349,473.03	3 077,169.90	2138	
M 325	20-juil-01	16H58	1	349,405.55	3 077,185.39	2112	
M 326	10-juil-01	17H07	1	349,517.61	3 077,270.15	2123	3 satellites
M 327	20-juil-01	17H11	1	349,569.86	3 077,247.82	2117	3 satellites
M 339	20-juil-01	17H18	1	349,503.56	3 077,185.44	2122	3 satellites
M 341	20-juil-01	17H32	1	349,510.40	3 077,149.98	2131	
M 403	1-sept-02		1	349,037.00	3 076,910.00	2123	
M 404	6-sept-02		3	348,967.00	3 076,870.00	2142	
M 405	21-juil-01	11H58	1	348,896.13	3 076,957.98	2149	
M 406	21-juil-01	12H01	1	348,851.34	3 076,961.51	2156	
M 410	21-juil-01	14H36	1	349,187.58	3 076,743.27	2154	
M 411	1-sept-02		1	349,165.00	3 076,861.00	2130	
M 412	20-juil-01	16H42	3	349,040.83	3 076,944.54	2117	
M 413	1-sept-01		37	349,009.00	3 076,932.00	2124	
M 413	1-sept-02		5	349,010.00	3 076,933.00	2122	
M 415	6-sept-02		4	349,031.00	3 076,792.00	2151	
M 418	1-sept-02		1	349,795.00	3 076,472.00	2171	
M 419	6-sept-02		3	349,389.00	3 076,582.00	2184	
M 426	1-sept-02		1	349,730.00	3 076,658.00	2200	
M 431	30-juil-02		1	349,274.00	3 076,794.00	2151	
M 433	30-juil-02		1	349,277.00	3 076,771.00	2158	
PA 02 02	2-août-02		5	351,002.00	3 076,516.00	2205	
PA 02 03	2-août-02		5	350,858.00	3 076,502.00	2207	
PA 02 04	2-août-02		4	350,799.00	3 076,505.00	2218	
PA 02 05	2-août-02		5	350,704.00	3 076,516.00	2230	
PA 02 06	2-août-02		4	350,692.00	3 076,501.00	2220	
PA 02 07	1-sept-02		4	350,032.00	3 076,447.00	2139	
PA 02 08	1-sept-02		3	349,979.00	3 076,507.00	2138	
PA 02 09	1-sept-02		2	350,116.00	3 076,354.00	2219	
PA 02 10	6-sept-02		5	350,020.00	3 076,457.00	2151	
Tête sauvage	25-août-01		11	348,736.00	3 078,321.00	1876	
Z 150	1-sept-01		18	345,219.00	3 077,418.00	1745	
Z 17	1-sept-01		15	345,303.00	3 077,419.00	1743	
ZA 18	1-sept-01	16H34	1	345,274.81	3 077,450.15	1759	
ZX ???	1-sept-01	15H29	1	344,284.39	3 077,571.18	1667	A revoir
ZX 2 ???	1-sept-01	16H47	1	345,350.64	3 077,547.33	1781	A revoir
ZXXH ???	1-sept-01	15H30	1	344,301.26	3 077,585.36	1659	Courant d'air à revoir

Explorations dans le GdP

(Alex)

La Topo, la première 2002

Cette année ne fut pas une grande année pour la première. Le développement topographié passe à 24 202 m soit 284 mètres de première.

La topographie est consultable sur :
<http://perso.club-internet.fr/alexandre.pont/>

La synthèse générale du massif est sur :
<http://arsip.org> au rayon synthèse

Les explorations 2002

Cette année deux sorties pluvieuses : la séance de début Août a été consacrée à finir l'exploration de la zone du bivouac de -680. Cela commence à devenir difficile dans ce quartier.

Nous avons revisité Retour vers le Futur, il ne reste plus que des trémies et des escalades. Dans A l'Est d'Eden, nous avons revisité le terminus. Arrêt sur trémie spéciale Darne ou escalade spécial Dave ... A signaler un petit affluent 150 mètres en amont de l'embouchure d'A l'Est d'Eden. Déjà vu par Benj et Alex, nous l'avons enfin topographié, David A forcé un passage étroit. Il y a encore de la topo à faire.

Vers le fond, la crue dans la salle de l'Eclipse a été fort intéressante. Un gros bruit d'eau dans la zone au-dessus d'Odyssée de l'espace, un autre contre la paroi rive droite 200 mètres sous le bivouac. A signaler de la perte de la rivière en haut de la salle de l'Eclipse est toujours pénétrable, mais quelle ambiance avec de l'eau ...

La crue de début septembre 02

Septembre arrivé, revoici comme chaque année maintenant une petite équipe motivée pour finir la saison sur la Pierre. Cinq candidats pour une virée de 6 jours au fin fond du gouffre des Partages. Bien entendu sur cette année aussi en fin de saison le temps n'est pas de la partie. Malgré tout, l'équipe est motivée, un peu de prospection et de GPS en surface, puis le grand départ vers l'aventure. Le jour choisi il ne pleut pas, alors nous décidons dans l'enthousiasme général et à mon initiative de ne pas prendre les pontonières. « En cette saison il n'y a pas d'eau ... ».

Et bien comme vous allez pouvoir le découvrir cette vérité est proche de « c'est une branche fossile,

regarde il y a des concrétions » ... (M. X en parlant de la branche sud).




Photo 4 : Alex au bivouac

Nous voici donc parti légers pour le premier bivouac. Le ramping est dans une de ces bonnes journées type fonte de névé en juillet. Mais cela passe sans trop se mouiller. Bivouac, puis descente vers l'Eclipse. Arrivée assez tôt en bas de « Soleil Trompeur », nous posons les sacs pour faire une courte reconnaissance dans la rivière sous l'Eclipse. Il y a peu d'eau mais cela ne fait pas trop peur, nous décidons d'aller poser les sacs au bivouac sans trop décider si nous allions topographier dans la foulée ce passage ou remettre au lendemain. Au bivouac, surprise les arceaux de la tente ont cassé, il nous faut tout démonter pour réparer. Quand soudain ... un bruit violent de cataracte nous surprend.

- C'est quoi ?
- Que se passe-t-il ?

Le petit pipi où nous puisons l'eau en aval du bivouac vient de se transformer en une belle cascade d'un mètre de diamètre. Nous sommes heureux de ne pas avoir été dans la rivière. Nous faisons un tour dans la salle de l'Eclipse et repérons les arrivées d'eau (voir chapitre explorations). Environ deux heures après la cascade, la rivière est devenue toute marron et rugissante. Nous apprendrons une fois sortis que les orages ont été très localisés.

Ce petit incident nous fit cogiter un peu, et au petit matin nous décidâmes de remonter. Sur le chemin nous avons exploré une galerie fossile en rive gauche de Soleil trompeur.

Sev, Greg et alex à la topo, Julien et Gilles à l'artif. La galerie découverte la veille sur mes indications par Gilles et Julien se termine sur un colmatage.

Deux escalades peuvent donner une suite. Gilles attaque la première en plantant de bons spits dans du calcaire des cayons, arrêt en bas de l'escalade suivante avec un bon courant d'air. Julien attaque la deuxième en artif dans un mille feuilles de calcite et d'argile. Trois points plus haut il faut partir en libre dans de la glaise. A l'unanimité moins une voix nous nommons Greg pour l'asseau final. Nous

assistons alors sans voix à une séance de reptation mugissante, vibrante et suante. Après cette séance « salaire de la peur » nous explorons une toute petite centaine de mètres de galerie peu ventilée. Arrêt sur trémie.

Le temps de remonter est arrivé, nous passons avec un soupir de soulagement germinal. Le lendemain, sortie en déséquipant.



Photo 5 : Greg après sa séance d'escalade dans la glaise, env. -950

Inventaires

Bivouac du fond, fin Août 02 :

> 70 recharges de carbure
Matos topo : Prévoir déca et crayons
Matos équipement : identique 2001,
corde et amarrages, prévoir spits
Confiture : 2 détonateurs + cordeau
Vaisselle :
4 bols (manque) +cuillères
1 casserole
4 Duvets
> 6 PQ
> 6 litres d'essence C
Bouffe :
37 cafés
42 thés
47 soupes simples + 8 doubles
1 kg de cheveux d'anges (pattes)
100 g de cacahouètes
2 bouillons cube
16 barres de céréales
3 sachets de riz individuels
4 sachets de pattes individuels
200 g de semoule
2 foies de morue



Photo 6 : La première 2002, avec Julien qui grimpe

Bivouac de -700 le 05/09/2002:

> 45 recharges de carbure
Matos topo : tout ce qu'il faut
Bouffe :
Sucrette
12 bouillons cubes
32 cafés + 1 petit pot
11 thés
1 kg de lait concentré
1 zip de bon bec
14 barres de céréales
600 g de cheveux d'anges
1 purée
500 g de cacahouètes dont 100 g gratuits
8 soupes
2 sardines
2 morues
3 pâtés
1 mélange exotique
375g de céréales
12 crêpes
4 sachets de riz individuels
8 bougies
Vaisselle :
5 bols



Photo 7 : Gilles au bivouac

6 cuillères
3 couteaux
1 litre d'essence C (! Manque)
Pharmacie : identique 2001
6 duvets (prévoir pour réparation d'une fermeture éclair)



Photo 8 : Noces Blanches



Photo 9 : Béber dans Le Grand Chemin, env -680

Mesure des débits Salle de la Verna

16/08/02 - Laurence TANGUILLE, Fabien DARNE, Christophe TSCHERTER

Cette sortie à la salle de la Verna avait pour principal objectif de réaliser un essai du matériel de mesure de débit qui nous avait été prêté par la société HYDREKA (69) et de réaliser un certain nombre de photos.

Principe :

Les mesures de débits sur les cours d'eau peuvent être réalisés par différentes méthodes plus ou moins fiables (jaugeage, exploration des vitesses, mise en place de seuils, dilution et jaugage chimique). Une note détaillant l'ensemble des techniques de mesure de débits appliquées au milieu souterrain est disponible auprès de C. TSCHERTER (intervention uv scientifique stage moniteur FFS).

La technique mise en œuvre lors de cette sortie, utilise la méthode d'exploration du champ des vitesses. Elle part du principe que le débit est égal au produit de la vitesse moyenne V_m de l'écoulement par la surface S de la section mouillée.

$$Q = V_m S$$

Q : débit en m^3/s

V_m : vitesse moyenne de l'écoulement en m/s

S : surface de la section mouillée en m^2

La vitesse de l'écoulement n'étant pas uniforme sur la section transversale, il est nécessaire d'explorer le champ des vitesses en réalisant des mesures en plusieurs points de la section, situés le long de verticales judicieusement réparties. A partir de ces relevés ponctuels, on détermine sur chacune des verticales, une vitesse moyenne qui est considérée comme représentative de la vitesse de l'écoulement sur l'ensemble de la section mouillée. Il n'est pas nécessaire de multiplier les points de mesure sur chaque verticale. On mesure généralement les vitesses à des distances du fond égales à 0,2 ; 0,4 ; 0,8 fois la profondeur. La vitesse moyenne de la verticale est donnée par la relation :

$$V = (1/2)V_{0,4} + (1/4)V_{0,2} + (1/4)V_{0,8}$$

Le nombre de verticales est fonction de la régularité de la section. En général, une dizaine de verticales se révèlent suffisantes. Il est recommandé de serrer les verticales près des berges. La position de chaque

verticale est repérée par rapport à l'une des berges à l'aide d'un décimètre.

Les débits par unité de largeur ($V \cdot h$) sont calculés à chaque verticale. On en déduit le débit total :

$$Q = q_1 + q_2 + q_3 + \dots$$

$$q_1 = V_1 h_1 * ((L_1 + L_2) / 2)$$

$$q_2 = V_2 h_2 * ((L_2 + L_3) / 2)$$

$$q_3 = V_3 h_3 * ((L_3 + L_4) / 2)$$

$$q_n = V_n h_n * ((L_n + L_{n+1}) / 2)$$

Le choix de la section sur laquelle sera faite la mesure est fondamental. Il est notamment nécessaire de régulariser le fond du cours d'eau en enlevant les blocs rocheux de taille importante qui pourraient perturber l'écoulement en créant des turbulences et des contre-courants.

La mesure des vitesses se fait en général à l'aide d'un micro-moulinet à hélice. Le nombre de tour d'hélices en un point de la section étant proportionnel à la vitesse de l'eau en ce même point. Ces dernières années, ont été mis sur le marché des courantomètres qui permettent une lecture directe de la vitesse de l'eau au point de mesure. Plus robuste et moins encombrant que les moulinets à hélice, ils ont notre préférence.

Résultat des mesures :

Lors de notre sortie dans la salle de la Verna, la société hydréka avait mis gratuitement à notre disposition la dernière génération de courantomètre. Il s'agissait d'un compteur électromagnétique de courant utilisant le principe « Faraday » (type VALEPORT LIMITED 801). La mesure a été réalisée, dans la portion de rivière située entre la salle de la Verna et la salle chevalier (au niveau du seuil limnimétrique mis en place par l'ARSIP il y a plusieurs années). La mesure nous a permis de déterminer que le débit de la rivière était, le 16/08/02 à 15H00 de 110l/s (cf. note de calcul ci-joint)..

Ce matériel devrait pouvoir nous être à nouveau prêté en 2003. Ce sera l'occasion de réaliser, sur l'ensemble du réseau du GDP, des mesures de

débits précises qui contribueront à accroître la connaissance du réseau.

Cette sortie à été également et l'occasion de visiter la fabuleuse galerie Aranzadi, puis de remonter la rivière au-delà de la salle Chevalier (TPST : 6 heures)



CALCUL DE DEBITS EN COURS D'EAU AU COURANTOMETRE													
LOCALISATION :	<i>Amont salle de La Verna, seuil débimétrique</i>												
DATE :	<i>16/08/2002</i>												
HEURE :	<i>15H30</i>												
METEO :	<i>Sec</i>												
REGIME HYDROLOGIQUE :	<i>Moyennes eaux</i>												
OPERATEUR :	<i>TC/LT/FD</i>												
N° de la verticale	0	1	2	3	4	5	6						
Temps de comptage :10s / 30s / 60s / 120s	10	10	10	10	10	10	10						
Valeur décimètre en m (départ rive droite)	0,40	0,70	0,90	1,20	1,40	1,60	2,00						
Distance à la berge (m)	0,00	0,30	0,50	0,80	1,00	1,20	1,60						
Longueur du tronçon (m)	0,00	0,30	0,20	0,30	0,20	0,20	0,40						
Profondeur h (m)	0,00	0,05	0,13	0,20	0,16	0,10	0,00						
0,8 h (m)	0,00	0,04	0,10	0,16	0,13	0,08	0,00						
0,4 h (m)	0,00	0,02	0,05	0,08	0,06	0,04	0,00						
0,2 h (m)	0,00	0,01	0,03	0,04	0,03	0,02	0,00						
V (0,8) m/s	0,00	0,52	0,58	0,78	0,73	0,53	0,00						
V (0,4) m/s	0,00	0,52	0,67	0,77	0,77	0,64	0,00						
V (0,2) m/s	0,00	0,49	0,67	0,80	0,82	0,67	0,00						
V moyenne verticale m/s	0,00	0,51	0,65	0,78	0,77	0,62	0,00						
V.h (m2/s)	0,00	0,03	0,08	0,16	0,12	0,06	0,00						
Q verticale = Vh(L1+L2)/2 m3/s	0,00	0,01	0,02	0,04	0,02	0,02	0,00						
Q cours d'eau :	<table border="1"> <tr> <td><i>0,11</i></td> <td><i>m3/s</i></td> </tr> <tr> <td><i>110</i></td> <td><i>l/s</i></td> </tr> <tr> <td><i>395</i></td> <td><i>m3/h</i></td> </tr> </table>							<i>0,11</i>	<i>m3/s</i>	<i>110</i>	<i>l/s</i>	<i>395</i>	<i>m3/h</i>
<i>0,11</i>	<i>m3/s</i>												
<i>110</i>	<i>l/s</i>												
<i>395</i>	<i>m3/h</i>												

Notre expé dans les amonts du M31 ... 18 ans après.

(Denis Gibelin)

Reprenez votre « Spéléo en Z » et regardez à la rubrique « été 1984 ».

La dernière équipe s'était arrêtée dans la salle AGAGA, avec vue sur un profond méandre ...

Cette salle présente l'intérêt de se trouver quelques dizaines de mètres au-dessus d'une galerie du M326 et bien placée pour rejoindre la rivière amont du Rio Larrumbe.

Aussi, pendant des années, j'en ai rêvé d'y retourner et d'en avoir le cœur net : où est parti le point topo de Patou ?

Cet été 2002, en collaboration avec les copains du CDS 42, cela va enfin être possible ... si on arrive à se motiver pour franchir la Gâteau Vasque et la sournoise cascabelle qui lui succède.

Une première visite avec nos jeunes Poitevins n'emballa pas les foules. Puis Olivier Venault arrive au camp. Lui aussi connaît déjà le côté obscur de la vasque et c'est donc à deux que nous montons cette expédition.

Pas très prudent tout ça ! J'avoue que sur le coup, on s'est dit que ça passerait ...

Le 31 juillet, la météo est favorable et nous préparons le matériel et les vivres pour une solide expé. On sent une atmosphère lourde dans la cabane où Olivier et moi nous remémorons nos souvenirs et tout ce que Jean-Max et Patou nous avaient racontés de cette suite...

Vers 12h00, nous entrons dans le gouffre et engageons la descente. Puis nous enfilons les pontons, franchissons la vasque O'MEGA et, après avoir salué les Stéphanois et Italiens qui vont faire quelques photos, nous nous élançons dans la remontée de la galerie.

Olivier redécouvre les passages comme je les avais redécouverts quelques jours auparavant. Comme la mémoire peut être sélective !

On débouche enfin dans la petite salle qui précède la Gâteau Vasque .

Rapide analyse de la situation : ça doit passer.

Deuxième coup d'œil : ce sont bien des galets par terre... !!

Pas de temps à perdre : on doit pouvoir faire baisser le niveau d'au moins 5 à 10 cm.

Ca gagnera en confort ! Alors on creuse à coup de bottes et à coup de blocs. Non seulement c'est efficace, mais en plus, ça réchauffe.

En 15 mn, le niveau s'est stabilisé 10 cm plus bas et Olivier se lance en premier dans le passage. Je le suit en essayant de surfer sur ses vagues lorsque qu'il se retourne en me disant : »La cascade ! la corde est encore là !! Et l'étrier aussi !«. Et dans quel état ?! Tout juste quelques torons qui se courent après... Quand à l'étrier, il est mort !.

J'en ai amené un autre et nous le raboutons à la corde, on pourra ainsi faire un ascenseur. Car dans cette cascade, il ne fait pas bon traîner. Olivier tente, monte un premier tronçon, se coince en oppo, j'en profite pour faire monter l'étrier ce qui lui redonne de bonnes prises pour sortir à l'horizontale, vautré dans la flotte (merci la ponto !)

A mon tour, c'est moins simple car je vais devoir tout faire tout seul ! La première partie se passe bien mais la suite se corse : les torons cassent les uns après les autres ! Je sens que je vais finir dans la vasque. Je m'accroche, parviens à forcer le bouchon liquide et rejoins Olivier dans un panache de condensation.

Dans cet instant, nos regards se croisent, et une poignée de main s'échange en donnant un sens profond aux mots : amitié et bonheur.

Nous reprenons notre chemin vers l'amont en cherchant un passage sur la droite. C'est en partie là, que nous allons prendre du retard car il faut bien l'avouer : nous ne reconnaissons plus rien. Toute une exploration à refaire.

Enfin, j'arrive au carrefour des Cheveux d'Angelo et je retrouve un de mes points topo.

On enlève les pontons, refaisons les calebondes (avant qu'il n'y ait plus d'eau) et on casse une petite croûte.

La suite est au-dessus et il faut entreprendre une belle oppo pour atteindre la galerie du PAPY's pouce. A partir de là, plus personne ne connaît. C'est là que je m'étais arrêté, préférant la branche de droite avec le zef et mes italiens de l'époque. Olivier avait fait partie de l'équipe qui avait remonté l'actif. C'est donc avec attention que nous nous engageons dans ce gros méandre.

Rapidement, on trouve du fil topo ce qui nous rassure... puis le même fil topo qui plonge dans un vide de 2m de large et 10m de profondeur... et là, ça étouffe !

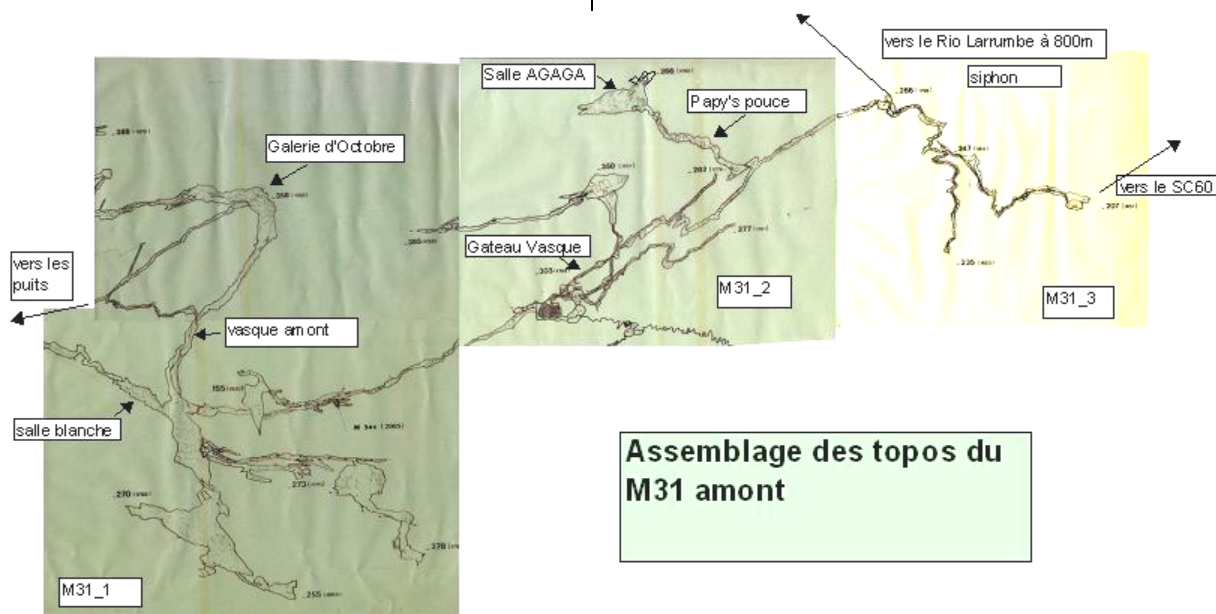
On veut bien croire qu'on était plus jeunes, mais quand même... !!! Y'a des limites !

Alors, on cherche, et c'est là qu'on a trouvé le reste de notre retard... On cherche à descendre, on cherche des amarrages naturels (et même des surnaturels..) mais il n'y a rien !

propre du tout dans la faille (tout à l'heure, nous étions au plafond de ce truc !).

Je sors la corde et entame une nouvelle escalade pour atteindre le haut de cet éboulis et la fameuse salle AGAGA tant rêvée. En haut, c'est noir, c'est grand, mais ce n'est que du bloc en vrac !

J'en trouve deux très gros et j'amarre dessus ! Olivier me rejoint et on décide de faire un point chaud dans un creux de la salle et d'y manger en se séchant et se réchauffant un peu.



Assemblage des topos du M31 amont

Dépités, on renonce et on retourne au début du méandre. Je grimpe sur un gros bloc qui barre le fond de la salle. Ce n'est pas là non plus (mais ça pourrait valoir le coup de monter un peu plus haut avec une assurance).

On se remonte le moral en se disant que c'étaient nos potes qui ont fait ça et qu'on était aussi bon qu'eux, et que si ils sont passés, on doit pouvoir passer, et que ce n'étaient pas des magiciens, et qu'ils n'avaient pas de tapis volants, etc, etc, enfin un tas de truc pour se regonfler à bloc.

Alors on y retourne et au profit d'une jolie oppo, on arrive à prendre pieds au fond du méandre... Ca continue mais ça se rabaisse jusqu'à former un laminoir rempli de sable et de blocs... Chiotte ! Ils sont bien passés par quelque part ??

Tant pis ! On passera aussi ! Désob des blocs, grattage du sable ! Ca passe et au bout de deux mètres de ramping, on retrouve du méandre où on se tient debout et ... le fil topo !

A partir de là, la galerie plonge sur un pendage à 45° et vient buter sur la base d'un éboulis pas

A ce stade là, je ne sais pas à quoi pensait Olivier, mais moi je me disais qu'on était quand même gonflés d'être venus seulement à deux dans ce bazar.

Après s'être restaurés, nous décidons d'équiper et de descendre le puits dans lequel était parti le point topo de Patou. Pour aller équiper ce genre de truc au milieu des blocs en équilibre, on aimerait être une plume.

J'en profite pour m'éloigner le plus possible du sommet de ce puits et je visite l'extrémité opposée de la salle. Comme vous vous en doutez, elle est composée de ...blocs !

Ils sont ici de taille encore plus grosse et livrent facilement des passages pour rejoindre des niveaux inférieurs... tous bouchés. Un pourtant mériterait qu'on le voie de plus près mais il nécessite un équipement. Ce sera pour une autre fois (dans 18 ans !)

Enfin, Olivier descend et je le rejoins. Il y a un départ en ressaut dans les blocs (pour ne pas

changer ...) et on accède à une petite rotonde. Olivier se faufile entre la paroi et un bloc et trouve à nouveau du vide mais bute sur un bouchon de blocs.

Il me dit que l'eau s'infiltré et qu'on sent de l'air ... Je vais voir et commence un chantier ...

Au bout de dix minutes, j'ai assez de place pour me retourner et engager mes jambes dans l'espace créé. Je continue à prendre des blocs à mes pieds pour les passer à Olivier puis je marque une pause. C'est alors que je constate que le bloc de la taille d'une armoire normande dont un angle pointe vers mon plexus est posé sur les cailloux que je suis en train d'enlever..

Cela fait partie de ces moments d'intense solitude où on se retrouve avec soi-même et où on se dit : il doit faire soleil dehors ! barre toi !

C'est mon choix ! et Olivier est d'accord. Remontée et retour au point chaud. Il est déjà tard (ou tôt ?). On plie et on reprend le chemin de la surface.

De retour aux pontons, je ne résiste pas à la curiosité d'aller voir le départ en rivière aval et force est de constater que ça siphonne ! Au retour, passage un peu rapide sur une lame de rocher, la combinaison se déchire à hauteur de la cuisse. Ca va être chaud pour le retour si je ne veux pas percer la ponto !

On y va mollo ! Et on rejoint la cascade qui passe beaucoup mieux à la descente (le courant t'aide), et

dans la vasque, c'est le vent qui te pousse. On continue notre progression en guettant les voix de nos camarades Stéphanois et Italiens ...mais ils étaient ressortis depuis longtemps...eux !

A la galerie des Sables, on fait une nouvelle pause avec point chaud « tortue ». On refait les acétos. Ca commence à fatiguer et une boisson chaude est la bienvenue. Je ne sais pas pour Olivier, mais moi, je l'avoue, j'ai bien du dormir trois quart d'heure sous ma survie.

Enfin on se jette dans la remontée. Base des puits, on entame le déséquipement. Remonter les cordes et les mettre à l'abri dans des zones définies.

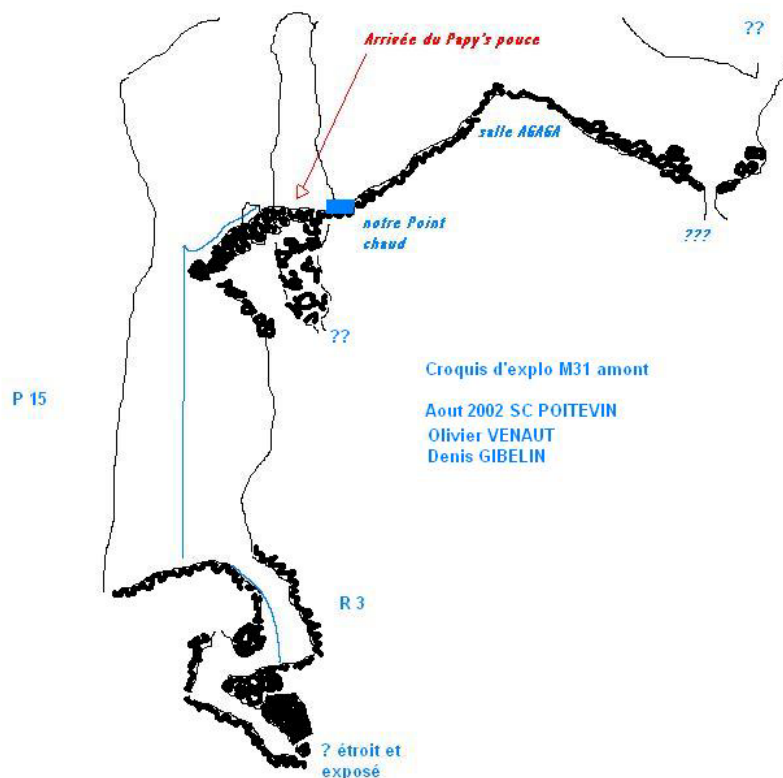
Quand on est frais, c'est facile !
Quand on éffraie, c'est moins évident !

On déséquipe jusqu'à la plateforme de la jonction et on continue vers la sortie.

Plein les bottes ! Enfin nous arrivons à la base du névé et lorsque Olivier sort, il est accueilli par l'ensemble de l'équipe qui était prête à se lancer à notre recherche. Il faut dire qu'il est environ 14h00 et qu'on commençait à être attendus.

Séance photos, bourrades amicales, puis :

Alors ? Racontez ?



Expédition à la Pierre St Martin du 30/08 au 7/09

(Gilles Guilhaudin & Julien Cero)

Au M 413 dit Gouffre des Partages (ou l'aventure de la spéléo retrouvée)

Participants :

Alex Pont (TRITON)
Gregory Guillaume (SESAME-TRITON)
Séverine (TRITON)
Gilles Guilhaudin (Groupe spéléo Marcel Loubens)
Julien Cero (G.S.M.L)

T.P.S.T : 80 Hr du 2/9 vers 13h au 5/9 vers 19h

Objectifs au départ :

Aller voir la rivière Z au fond et poser des thermomètres dans des endroits stratégiques
Faire un petit tour à -1000
Faire un minimum de premières (150m topo mais pas de nom)
Déséquiper la zone des puits

Vendredi 30/08

Départ de Grenoble ; Alex et Sev partent chercher Greg, Gil et Jul partent chercher de l'huile pour

mettre dans la voiture ...

Grâce à cette merveilleuse technologie du téléphone mobile, on se retrouve tous sur l'aire des Comminges, dormir au bord de l'autoroute, faire de beaux rêves et...

Samedi 31/08

...Et se faire réveiller par des cars de petits vieux, l'effet Lourdes sans doute ! Des jeunes qui dorment sur des matelas argentés en forme de carré ne sont pas tout à fait normaux ! On les rassure en leur disant que c'est la dernière technologie pour aller dans l'espace. On petit déjeune quand même.

Arrivée dans les Pyrénées, le temps est pourri, les rivières sont boueuses, et les vaches au milieu de la route. Gil, Jul et Greg filent chercher les pontons chez Gomex ou Gomez ? Mais c'est moins cher... « Y'a d'l'eau, faut une ponto »

Les courses à Oloron ; qu'est ce qu'on va manger comme conneries sous terre !

A 12h on se retrouve au chalet de l'Arsip, il pleut ... toute la journée.

On en profite pour faire connaissance et discuter du trou que tout le monde connaît pour y avoir vécu la crue sous terre pour certains, pour avoir fait plus ou



Photo 10 : David en extase devant de la calcite dans Le Grand Chemin

moins d'explo sur ce massif et dans ce trou sauf pour un, pour qui d'ailleurs ce serait la première fois dans les Pyrénées, pour la première fois un – 1000 un bivouac, un peu de première et pourquoi pas la crue, vu le temps rien n'est impossible.

La question « trou pas trou » se pose, en attendant la réponse, certains (que l'on ne dénoncera pas) font la sieste pendant que les 3 jeunes s'activent à les empêcher en faisant beaucoup de bruits avec leur matos.

Comme rien n'est prévu pour manger, que Greg insiste, et qu'il faudrait en savoir un peu plus sur le temps de ces prochains jours (est-ce vraiment nécessaire ?) on va manger au « EL TEIDE ». Bonne bouffe, pas chère, vin espagnol ; génial pas besoin de tire-bouchon (si vous voulez être tranquille mieux vaut éviter la réflexion, sinon allez-y de bon cœur). En plus Alex adooooore !

A propos de la question du jour, le stage SSF nous ôte d'un doute : « 1000 Km pour rien, ça fait chier, il pleut depuis 15 jours... » c'est tout mouillé sniff...démotivations !

La nuit porte conseil , tout est prêt quand même, et Gil ronfle...

Dimanche 01/09

Réveil tardif, tête dans le sac et dans le brouillard ; mais il ne pleut pas trop !!!

Pas de trou pour aujourd'hui . On décide de faire un portage c'est toujours ça de gagner et puis ça maintient la forme.

Un peu de 4*4 sur les pistes de la station, qui a bien salement ravagé un karst franchement joli ...et grand...

Baticoch bonjour ! M 413 bonjour ! On laisse du matos et malgré quelques ondées et des idées (se lit

décidé) on part prospecter .

On repère quelques trous et Alex les pointent au GPS, mais la prospect sans matos dans une zone avec autant de trous au cm carré ça fait chier...même si l'excuse du manque total de matériel était bonne ! Il faudra attendre le déséquipement !

En redescendant de la montagne à cheval et hop, pour Grego el cavaleiro avec l'accent et le vrai cheval en plus !!! Pour Alex ce ne sera que la chèvre (sûrement des restes du service militaire, mais respect car sur 4 c'est le seul à l'avoir fait !)

On rentre à l'ARSIP ; Alex appelle Fabien et c'est parti ...demain on va sous terre... « avec Fabien tout va bien ! »

Lundi 02/09

Arrivés à l'entrée du Gouffre des partages ou M413 à 11h30 . Le temps de manger un morceau et de profiter des derniers rayons de soleil...la prochaine pause bouffe est prévue au bivouac à –700 !

Comme Alex et Sev n'avaient pas utilisé leur ponto l'année passée , ils réussissent à persuader Gil et Jul de ne pas la prendre et que ça peut nous faire gagner du temps ! Comme ils croient tout ce qu'on leur dit, « pas d'eau pas de ponto »

Descente des puits vers 13h...plein de neige et de glace jusqu'à –200...et arrivé à la base, on pose tout ; le ramping n'est pas en crue...c'est parti !

Gilles, qui était déjà descendu dans le trou, tire quand même la tronche en voyant la rivière et Julien comprend alors le traquenard ; la ponto n'aurait pas été de trop...tant pis, on brassera ...

Tout se passe bien et la petite troupe arrive au bivouac vers 19h.

Passage a la cuisine, séchage, et préparation de la bouffe...qu'il fait bon fait bon sous terre !



Photo 11 : Julien



Photo 12 : Séverine

Et qu'est ce qu'on mange ce soir : une Excellente purée ... même les gants de Gilles adorent. Temps de préparation quelques secondes et c'est délicieux.

Voici la recette :

-Verser dans le bol de l'eau chaude , puis sur le sol.

-Faites tomber les gants retournés dans l'eau.

-Ouvrir violemment le sachet de purée qui se répand sur le sol et les gants...

- Déguster c'est enfin prêt.

Un bon repas au cours duquel on découvre le légendaire et non moins réel appétit de Greg alias l'Ogreg !

Julien propose à Greg de lui racheter sa combi et que même s'il l'abîme il la lui remboursera ! Par la suite Jul comprend son erreur mais c'est trop tard Greg a déjà accepté ...

Après ces quelques fous rires, personne ne



Photo 13 : Crue dans la salle de L'Eclipse, env. -1000

ronfle...ZZzzzzz

Mardi 03/09

Légère perturbation de l'horaire du réveil Because petite tricherie ! En fait seul Jul a entendu le réveil et en a profiter pour le reculer d'une heure...et tout le monde se lève à 9h du mat en se disant qu'il ou elle a bien dormi ! Sans déconner !!!

Lami Ricoree c'est Gil...départ à 11h.

On pose des thermomètres à des endroit stratégiques, les plages sont vierges ...Germinal plutôt sympa ; l'aménagement du point bas semble rassurant ...la pelle est toujours là, juste au cas où...

En chemin , Alex qui joue à Madame Soleil (seulement sous terre) sent que le bivouac s'est cassé la gueule.

On arrive à la rivière avant l'Eclipse, visite éclair d'1 petit ¼ d'heure, il n'y a pas trop d'eau mais c'est pas l'étiage ...dommage !

On va voir au bivouac et ensuite on reviendra à la rivière sauf que...

Le bivouac est effectivement comme Alex le présentait...jolie M'dame Soleil. Il est 16h30.

Greg, Sev et Madame Soleil répareront les bivouacs pendant que Gil et Jul partent repérer dans Soleil Trompeur en rive gauche sur les conseils de...MS ! Ils découvrent tout d'abord une galerie derrière le miroir de la galerie principale, du fond duquel se laisse entendre un léger vrombissement de rivière, en plus présence d'un cairn au bout.

Toujours en remontant dans Soleil Trompeur , Gil part dans une rampe rive gauche, suivi de Julien. Gil découvre notre seule première à se mettre sous la dent; c'est une galerie fossile où le sol est par endroit recouvert d'une fine neige d'aragonite, puis la galerie devient plus large et l'on marche alors sur un remplissage. Le sol est plat puis brusquement devient ébouléux ... juste à l'endroit où un puit arrive à gauche perpendiculairement à la galerie, et où un conduit part dans le prolongement de la galerie au plafond ! Au sol ça continue un peu...mais il est l'heure de rejoindre les réparateurs du bivouac et d'aller faire un tour dans la suite de Z.

En tout cas, il y a deux escalades de 7 ou 8 m chacune avec derrière...et le courant d'air s'envole, à faire donc...

Rentré au bivouac et la grosse surprise : ils ont installé la douche...ah bon c'était pas prévu... ! Effectivement la douche tombe du plafond et le pipi coule comme une fontaine .

On discute (décidément on parle beaucoup !) et Alex nous confirme qu'une petite crue est là, sympa celle-là, elle vient sans se faire inviter, merde quoi ! Heureusement que le bivouac c'est cassé la gueule. L'objectif de la rivière est sérieusement remis en question , mais pas question de se laisser aller, devant tant d'eau on fait le plein de soupe (pas jusqu'à endiguer la crue quand même !) (décidément on mange beaucoup dans c'trou).

C'est bien réchauffer et prêts à attendre l'étiage que nous décidons de visiter L'Eclipse où Séverine semble avoir repéré un truc du genre Armagedon (!!!) avec un léger vrombissement ...affluent ou Z ?Au fond où tout se pince ...

Alex et Greg à compléter...

Retour au bivouac et sans même une soupe on va voir la rivière...devenue brune et l'eau a monté. On discute et comme y a pas d'pet, y a que des solutions...demain on va voir les escalades , on topographiera et on remontera.

Le soir on mange sans trop se priver mais on s'est lâché moyen quand même. Greg accorde 1 cigarette par jour à Gil et Jul (qui n'ont rien à fumer les pauvres ,zon oublié, intentionel ou non !?) au cas où on soit obligé de rester 6 mois, faudra bien qu'il arrête alors ils l'aident déjà !)

Sinon dodo , humide... où Alex et Sev poussent Greg qui pousse Gil sur Jul qui se décale ...du coup

c'est Gil qui se retrouve dans son duvet sur la bâche bien mouillée.

Mercredi 04/09

Qui c'est l'ami Ricorée ...Gil et jul.

P'tit dej : céréales + laitconcentrésucré + laitconcentrésucré + eauchaude(pasenpoudre) = bouilliebiencopeuse

Règle des 3 C ; café clope ...devine. Chacun son tour, le premier laissant toujours une petite trace pour les autres. Comme en colo on fait l'inventaire bouffé, quand on ne sait déjà pas toujours où on met ses affaires, mais bon en plus il manque pleins de truc ...ah bon c'est normal !? Ah mais ouaih c'est vrai qu'on a bien mangé !

11h00 on file aux escalades. Ambiance bonne, on vérifie la rivière qui a baissé un peu, l'eau claire nous rassure. Arrivés au pied de la rampe de la veille, Sev, Alex et Greg retrouvent le point topo dans Soleil trompeur, Gil et Jul filent (encore !) aux escalades.

Un sérieux nettoyage du matériel d'escalade s'impose ; le tamponnoir laissé sans cheville est plein de boue...Ca suce, ça crache sur le pas de vis et enfin ça rentre ...la cheville. Pas de pédale...

La première escalade de 8m environ dans du rocher sain :

planté de spit de Gil accroché par son mousqueton de longcrochetgoutteau, et maintenu par les fesses par Jul.

Photo, assurance et ...deuxième spit. Blocage sauf qui peut sur pédale pas confort, ça rentre doucement, ; le soufflage du trou n'étant pas facile (pas de soufflette dans trousse à spit). Assurance du GSML,...on s'les pèlent vraiment...et fin du troisième spit ! Gil sort les 3 derniers mètres en libre dans un style grimpeur en combi rouge et bottes caoutchouc...la prochaine mode de la grimpe sans doute. A voir !

Ça donne sur...un autre puits remontant et méandre boueux en plafond. Point topo ! Donc première...

Pendant ce temps Alex, Sev et Greg ont rejoint les «grimpeurs» et entamé jusqu'à finir la topo de la galerie d'arrivée. Au pied de l'escalade, dans le soutirage se développe un petit méandre qui se pince dans du rocher bien fracassé. Ils se réchauffent en bougeant de gros cailloux parce que fait rudement froid à cet endroit ! En plus ils ont fini la topo...pour l'instant !

La deuxième escalade de 7m environ dans du « rocher » pourri :

On commence par Jul, transi de froid et qui plante un spit dans la calcite (pourquoi se priver quand il n'y a que ça !) tenu fermement par Alex par les fesses (encore) un pied planté dans la boue. (noter la boue déjà présente car importante par la suite)

2ème spit dans la calcite...arrivé à la moitié, la calcite éclate et ne laisse que le cône, laissant

apparaître la cheville entièrement ! Par grave, on continue dans la joie de se réchauffer un peu.

3ème spit...mais où ? dans la boue?! N'ayant pas trouvé les piolets et crampons d'usage courant en cascade de boue dans la trousse à splif, Jul creuse dans la boue pour retrouver sous 20 cm de boue ...de la calcite (ah la concrétion on aime ou pas...).

Dans un style de première escalade, en première première, en 1er -1000, en 1ere Pyrénéenne, Jul accède ...au « toboggan debout » dans lequel il n'engagera pas le pâté, laissant sa place à Greg « le cascadeur » ou Greg « le clown » (parce qu'il nous a bien fait rire, après) autrement dit Greg « le grimpeur », qui se pelait bien aussi d'avoir si longtemps assuré Julien, pas très inspiré !

Greg s'encorde sur son super baudrier light en mini sangles et grimpe sur la corde déjà en place jusqu'au 3eme spit.

Et là, c'est parti, il se lâche, grimpe comme il peut au dessus du point, dans la boue. Il se retourne à moitié, coincé par le dos dans la boue, une prise foireuse pour le pied, 1.50m au dessus du point foireux lui aussi, assuré par de la 8mm (c'est le moment desortir tes ventouses Greg, mais pas




Photo 14 : Il pleut dans la salle de l'Eclipse !

trouvées dans la trousse, à croire quelle était vide c'te ...trousse). Il se débat, et demande à Alex, qui dynamise bien l'assurance, si :

-« J'peux tomber là ??!!! »

- et tous ensemble « NON !!!!! ».

Alors c'est reparti ; cette fois il se met sur le dos, les pieds coincés sur le plafond en face, et rampe dans la boue dans cette position, la corde lui pend entre les jambes (la crotte aussi peut être)...et sort enfin sur un hurra d'applaudissement ! Lui dit qu'il s'est un peu chier (on vous l'disait !), sans déconner !

Greg accroche la corde de 8mm qui servait en cas ..., et tout le monde grimpe ou rampe plutôt. A la vue du passage, dans la boue compacte et glissante, avec la corde, c'est vraiment chiant, alors en libre personne ne s'y serait vu ...en plus faut pas tomber...à -1000 tout de même ! (ça aussi c'est un motif de manque de tabac, non ?).

Après ces émotions, place à la topo, ça sert à ça aussi de faire l'acrobate ; 70m de première dans une galerie au sol instable, aux parois instables au plafond douteux de 2m sur 3 de haut. Au fond des 30 premiers mètres 3 cailloux sont bougés pour donner encore une trentaine de mètres plus étroits avec quelques traces d'un vieux concrétionnement, nous sommes dans une faille et la suite se pince et restera bouchée sans une sérieuse desob ?! Plus de courant d'air.

On remballer, il est quand même 17h30, il se fait faim ! On mange, les émotions ça creuse, Greg partage ses émotions (mais pas sa bouffe !). On décolle il est 18h00, qu'en est-il de la crue ? On va pas tarder à le savoir.

Passage de (,,,,), nous ne retrouvons pas nos traces de l'aller, l'eau est encore là, pas très loin, envie d'arriver au bivouac...Germinal...pas d'eau ! Tant mieux parce que Sev n'avait pas trop envie de se refaire coincer à cet endroit, la voilà rassurée !

Nos traces ont encore disparu après l'affluent A bout de souffle, même si c'est une plage, nous imaginons l'eau ici, du coup on avance...jusqu'au bivouac enfin...il est 21h30.

Bonne bouffe...avec concours de la plus grosse gamelle de purée hachis ; avantage à Greg, taille du bol oblige ! Arrêt sur manque de purée (où t'as mis tes gants Gil ??!!). Puis vient l'ami Knaki (tiens, connaît pas celui là mais bien venu quand même), on partage celui de Sev et Gil forfait depuis le début, tant pis les grosses bouffes répondent présents !

Jul en profite pour en remettre une couche grâce à sa super sous combi polaire cote de maille de sa petite maman (elle prend quand même un sac étanche de 20L, la combi bien sur !). En tout cas ça tient super chaud !

Bonne nuit et personne ne ronfle.

Jeudi 05/09

Reveil dur dur, mais les amis Ricorée sont encore et toujours là, motivés par la tâche qui les attend ...le déséquipement. Mais c'est pas grave, pour être GSMLé faut s'les peler...

Départ pour la sortie sans forcément être persuadé que ça passe ...y a qua aller voir ! Mais tout le monde est motivé, ça file plutôt bien surtout Jul qui aurait plutôt la courante !!!

Tout le monde se mouille à la cascade surtout Greg le Cascadeur (quelle polyvalence cet homme, plein d'avenir pour le cinéma !)

Jul profite du canot pour se rincer les fesses en montant avec la délicatesse du Mammouth en rut (tient pourquoi en rut ? faudrait voir comment ça fait un mammouth en rut dans un canot dans c'trou !).

On fini quand même par le remballer le canot et même la drisse qu'on a récupéré nous ! Quand on leur dit de déséquiper, ben ils retirent tout ces jeunes ! Gil laisse la drisse au vestiaire juste avant Psychose (en remontant, sinon dans l'autre sens ça donne l'inverse !?).

Psychose et le 3eme Type passent bien, pas pire d'eau.

Jul insiste pour ne pas être le dernier, profiter de l'ambiance sans être larguer...un vrai consommateur ...

On ne se mouille pas trop grâce au « sherpa bouclier », mais faudrait pas se prendre la vague juste là !

On fini par arriver à la base des puits, il est 16h00. Distribution des dernières barres avant d'appeler les volontaires au déséquipement...bon...Jul...

Lent comme à son habitude, pas de cliquet, et le bloqueur de pied qui marche pas...fait...

C'est parti, dernier coucou au fond des puits et le sherpa se remplit...la corde qui déborde rapidement de cet énorme sac manque de se coincer !

A mi chemin Gil qui attend patiemment en claquant des dents reprend 230m de cordes et fonce vers la surface ; il ne manque plus que le bâton et il est le parfait Miko, glacé comme il faut !

La corde ne rentre que dans un Sherpa et un kit bien lourds, on coupe au nœud faute de mieux et faute surtout d'unde nœud bien tanké .

Mais ça repart dans la neige et dans la glace, vive le mix glagla...neige et froid !

Comme tout fini par arriver, surtout quand on fait preuve de patience, Jul se décide à sortir de son trou sous les applaudissements de ses collègues qui essaient de se réchauffer les mains en claquant des dents ! Alex qui attend depuis plus d'une heure trouve un autre moyen de se réchauffer en remontant les 80m de cordes qui n'ont pas trouvé de place dans le sac, depuis la première étroiture de glace...heureusement ça passe !

Mais bon c'est l'hiver dehors...donc prend ta team Gore Tex !

Arrivés direct au Teide (ben là pas besoin de dire qu'on décolle qu'on file et qu'on trace..) où d'autres sont heureux de nous revoir...le SSF a bien du mal à gérer ses sorties sous la pluie et se passerait bien d'un exercice trop réel...merci au barnum, pas barman !

Dur de retrouver les lumières et la télé qui toujours gerbe ses conneries, heureusement la bière réconforte, vive la garbure et merde aux soupes Magi(k).

Retour au Braca où d'autres spéléo sont là...AN 8 pour eux !

Vendredi 06/09

Réveille sans réveil...un peu ailleurs encore...

Pain et Nutella, grand café et c'est reparti pour le M413, récupérer et trier les cordes pour retourner sur les lieux de la prospection de dimanche. La petite première au fond des Partages a donné envie à Jul de trouver son -1000, persuadé qu'il est au fond du trou repéré le dimanche...

Gil et Jul équipent la belle entrée de 2m sur 1.50m, nous sommes sous le Pic d'Anie. Des cailloux sont encore jetés pour le plaisir de les bouger quand il



Photo 15 : Le début de Retour vers le Futur

Tout le monde se douche et mâchouille tous les poils de sa brosse à dents ; un jeune chevelu nous assure unanimement de l'utilité des cheveux courts en spéléo...

On se couche tard et ça reronffle.

faudra désobser ! Jul descend...et découvre un beau puit d'une trentaine de mètres avec l'impression que ça continu encore derrière ou plutôt dessous...En tout cas pour l'instant le puit est superbe, ciselé par de grosses gouttières...pas de traces de gélifractions, le rocher est sain. Le fond arrive malheureusement bien tôt pour Jul, le puit est

bouché par un tas de petit cailloux et recouvert d'un petit tas de neige avec encore des cailloux dessus !(ben oui mais si tous les gens qui passent balancent tous les cailloux de la Pierre, la désob a encore de beaux jours devant elle !). Un petit conduit de 15cm de diamètre à gauche à moitié bouché par de la boue sèche ne laisse pas passer de courant d'air, pourtant envie de creuser, mais il y a déjà des petits os dans le passage...tant pis, il est pas là le prochain -1000 de la PSM.

2 autres petits puits sont descendus dans la journée, c'est Jul qui s'y colle puisqu'il est déjà équipé et que les autres sont en short. Cela ne donne pas grand chose ; le cailloux est rudement abrasif et rendu coupant par la gélifraction, de plus c'est bien étroit, à tel point que la corde n'est indispensable qu'à la descente...et puis de la neige toujours au fond (y a jamais d'été ici ou quoi !?).

La faim nous attaque sournoisement et s'abat surtout sur le GSML, qui mangerait bien avec une pelle alors ! hurle autant que sa faim tout ce qui se mange et qui donne un bel écho sur le lapiaz : « Moules frites » marche vraiment bien !

Sur le chemin du retour, Jul s'est transformé : appelez -le Bond, Nauséabonde, et ce n' est pas une légende.

Suit comme il se doit EL TEIDE. C'est l'heure de l'apéro comme dirait certains.

Repas gourmand arrosé au vin espagnol 5 étoiles, comme chez nous avec de vraies étoiles autour du goulet...le vin est universel surtout le bon vin...Bien bus et bien mangés, c'est repus que nous sommes rentrés. Vive les poètes pouettes...quand j'crache quand j'pète.

Retour à l'ARSIP, discussion avec les gens venus pour le colloque Chauve qui peut Souris...ah ah ah très drôle.

Couchés ...on s'en fout !

Samedi 07/09

Ça sent la fin. Dernier tri matos, rangement habituel...perturbé par le monde venu pour le Barnum SSF et les Chauves Souris, toujours grands rassembleurs nos précurseurs...

Mais le monde c'était eux l'ami Ricorée, qui nous ont offert, beurre et confiture, de quoi se faire le meilleur des petits dej ! Les Mamies ont encore frappé un grand coup, mais sans l'effet Lourdes cette fois-ci ! Merci à Elles et à Eric pour le sponsoring du dernier petit dej. Rien ne vaut un petit dej chez l'Ami spéléo !

Puis dehors entre partir et arriver, ça discute dur sur ce qui nous concerne tous : le secours et les petites bêtes de nos grottes.

Discussion des plus sérieuses donc :

« les secours spéléo en France sont- ils encore du ressort de ceux qui pratiquent l'activité ? »

ou autrement dit

« les secours spéléo en France doivent-ils nécessairement passer par les pompiers qui eux ne pratiquent pas 'l'activité' ? » (pas tous c'est normal, ils travaillent eux).

Retour à la réalité, pleins de PGHM , pompiers et autres ... au centre de secours de la station. Un sacré foin...

On croise Oliv et Virg des copains BE , des locaux venus pour le secours ; ils habitent en bas, connaissent parfaitement le trou ... et Guillaume le Québécois , nous font bien oublier la tristesse du départ d'un si beau massif ...

Mais ils nous feront tous revenir dans le prochain épisode...

« des Spéléos partagent la Pierre St Martin »

avec en gay stars : TRITONS tête de...et le GSML on se les ...

Money is money !
(Beber)

Voilà l'état des comptes Gouffre des partages en ce mois de janvier 2003. On ne peut pas dire qu'il s'agit d'un véritable bilan financier reflétant notre action à la Pierre St-Martin. Ce que l'on peut cependant retenir c'est qu'il nous reste près de 300 euros à dépenser.
Youpi!! Vivement l'été prochain...

Beb

SOLDE au 31/01/2002	100,07
Participations Camp 2002	963,00
pour 90 journées participants soit une participation moyenne de 10,7 Euros	
Dépenses Camp 2002	-734,69
Alimentation soit 8,1 par pers/jour	727,30
Réparation Topocenter	7,39
SOLDE au 31/01/2003	328,38

Participants au camp 2002

(Non exhaustif ...)

Nom Prénom Club	Adresse mél	Téléphone personnel
ANDRIOT Séverine Tritons	2 Rue aux Lièvres 10400 NOGENT SUR SEINE Severine.Andriot@edf.fr	03 25 24 91 26 06 88 78 00 57
Odile PENOT	Voir Olivier VENAUT	
CANTALUPI David SC Mont Blanc - Césame	La Salle 74110 MORZINE	04 50 79 10 17 06 87 43 93 91
DARNE Fabien « Fab » Tritons - Césame	5 Place Eugène Chavant 69780 SAINT PIERRE DE CHANDIEU fabien@abymes.com	04 78 40 26 53 06 86 85 28 29
GUILLAUME Grégory « Greg » Césame	Base du Césame – La Combe 07150 VALLON PONT D'ARC	06 11 45 07 73 04 75 88 08 38
HAMM Bertrand « Bébert » Césame - Tritons	Le village 38780 SEPTEM hammbeb@aol.com	04 74 59 63 81 06 72 59 09 50
Gilles Guihaudin		
Julien Cero		
Stéphane EMMER		
PONT Alexandre « Alex » Tritons	Chemin du Moulin 38360 NOYAREY alexandre.pont@club-internet.fr	04 76 53 83 25 06 07 34 00 17
TANGUILLE Laurence « Lo » Tritons - Césame	5 Place Eugène Chavant 69780 SAINT PIERRE DE CHANDIEU lofab@free.fr	04 78 40 26 53 06 60 30 69 52
TSCHERTER Christophe Césame – Tritons	Le Bourg 43260 SAINT HOSTEIN christophe.tscherter@wanadoo.fr	04 71 57 68 32
Olivier VENAUT	La Briquetière 38210 LA RIVIERE	04 76 93 63 38
Pierre-Jean Borel	Les Jardins de la Vendée 5 cours de la Livération 38470 VINAY	04 76 36 68 82 06 20 25 22 89
Denis Gibelin	denis.gibelin@fenwick-linde.fr	05 49 54 15 92 06 76 89 73 32
Florent Lefrançois SCO		

Réalisation de Baticotch Info n° 16

Textes, saisie, topos		Comité de lecture
Collectif Alex Pont Fabien Darne Denis Gibelin Bertrand Hamm	Christophe Tschertter Laurence Tanguille Gilles Guihaudin Julien Cero	Brigitte Bussière
Photocopies/envois	Réalisation :	
JPG & FD	Alex Pont	