

Le Clan de la Verna et le Clan des Tritons en Ardèche et Gard



Le Clan de la Verna et le Clan des Tritons en Ardèche et Gard Collection Archives et Documents Spéléo n°1 / 2020

Clan des Tritons

Fondé en 1955 et issu du Clan de la Verna des Eclaireurs de France fondé en 1947
Association loi 1901 n°14554 déclarée en
Préfecture du Rhône le 17/09/1979
Club affilié à la Fédération Française de Spéléologie et au Comité Départemental de Spéléologie du Rhône
Agrément Jeunesse et Sports du Rhône
n°6981124 du 9/04/1981

Exploration et recherche scientifique liées au milieu souterrain, promotion et enseignement de la spéléologie (article 2 des statuts)

Siège social : 7 Place Théodose Morel
69780 Saint-Pierre-de-Chandieu
<http://clan.des.tritons.free.fr/blog/>

Reproduction autorisée sous réserve
d'y mentionner l'origine
Distribution sous format numérique

Rédacteur & mise en page :
Jean Philippe GRANDCOLAS

Avec la contribution littéraire de :
Georges Arnoux dit "Barry",
et la collaboration de Maurice Chazalet (membre du Clan des Tritons depuis 60 ans !), Judicaël Arnaud (CDS Ardèche), Michel Wienin (CDS Gard).
Les articles cités portent la mention de leurs auteurs.

Relecture :
Maurice Chazalet, Fabien Darne, Guy Lamure.
Alexandre Pont.

Reprographie privée

Date de parution :
Novembre 2020

Pages

Editorial -----4

Situation -----7

Quelques explorations du Clan de la Verna
et du Clan des Tritons
dans le département de l'Ardèche
entre 1953 et 1992 -----8

Références Clan de la Verna dans
Spéléologie du département de l'Ardèche,
J. Balazuc -----21

Inventaire spéléologique du département
de l'Ardèche. Tome 1 : Les Gras du Coiron à La Baume.
Les cavités majeures des Gras de Lanais à Chauzon -----24


Août 1961, Camp des Gorges
près de Vallon Pont d'Arc -----25

Extrait d'écrits de Jacky Lapraye, Clan de la Verna -----27

Grotte de la Toupine, Gard
ou Event de Gournier -----29

Bibliographie historique
du Clan de la Verna et du Clan des Tritons -----32





Grotte de Saint-Marcel-d'Ardèche, photos Éric Varrel, GUS, utilisées pour Explos Tritons spécial 1996.

La première prétention de cette « **Collection Archives et Documents Spéléo** » est de « compiler » des documents épars et de synthétiser par régions ou massifs l'histoire du Clan de la Verna et du Clan des Tritons. Cet exemplaire est le premier d'une série (voir la liste à la fin de cet opuscule).

La seconde prétention est de partager la petite histoire du Clan de la Verna et du Clan des Tritons.


Toutefois ce document est appelé à évoluer en fonction de nouvelles trouvailles bibliographiques.

Côté explorations, le Clan de la Verna a œuvré dans le sud-Ardèche principalement au début des années 50, notamment par des reconnaissances en plongée, cette activité en était à ses balbutiements.

Au début des années 90, certains membres du Césame (Loire), club attaché aux explorations ardéchoises dès son existence, affiliés également au Clan des Tritons, ont œuvrés à l'exploration de cavités autour de Vallon-Pont-d'Arc.

D'une façon générale, comme tous clubs lyonnais, le Clan des Tritons a visité en tout temps les chaudes cavités ardéchoises.

Jean Philippe Grandcolas.



Grotte de Saint-Marcel-d'Ardèche, photo Éric Varrel, GUS.



Grotte de Saint-Marcel-d'Ardèche, photos Éric Varrel, GUS, utilisées pour Explos Tritons spécial 1996.





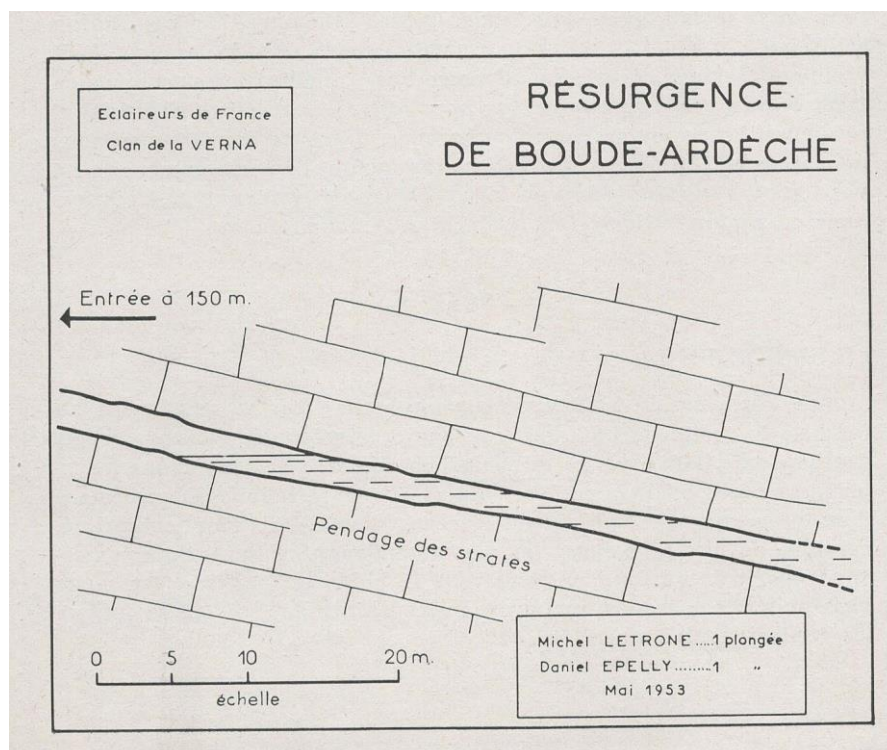
Les explorations citées ci-après ne concernent que quelques communes situées dans le sud-Ardèche.

Quelques explorations du Clan de la Verna et du Clan des Tritons dans le département de l'Ardèche entre 1953 et 1992.

En 1953, Daniel Epelly et Michel Letrône plongent d'une vingtaine de mètres à la **Résurgence de Boude, Vinezac** (développement : 320 mètres environ).

<http://www.plongeesout.com/sites/raba/ardeche/boude.htm>

TUBES n°22, 2001, CDS Ardèche, J.P. Baudu (CDS 42, Com. Plongée Sout.).



SIPHONS EN ARDECHE

En Avril 1953, nous avons plongé dans deux siphons en Ardèche. Dans l'un d'eux, nous ne fimes que 20 mètres, les strates descendaient irrémédiablement, et nous avons pensé qu'il y en avait là pour des centaines de mètres. Nous avons abandonné.

A la Baume du Pêcher, c'est grâce à nos vêtements isothermiques que nous avons pu passer plusieurs voûtes mouillantes, assez courtes, et qui n'ont pas nécessité de scaphandres. Nous avons pu découvrir 600 mètres de rivière souterraine extrêmement belle.

Et nous avons repris notre entraînement en rivière et en lac, nous donnant confiance dans le courant, nous amusant à quitter notre lunette, notre embout, nos scaphandres, et à respirer à deux et même à trois sur un seul scaphandre.

Nous fabriquons un dévidoir qui nous permet, au lieu de plonger et de tirer la corde, de la dévider sans accrochage possible, et de nous guider très facilement pour le retour. Des marques, tous les 10 mètres, nous donnent également de précieux renseignements.

Extrait de : *Bulletin du Comité National de Spéléologie n°4, 1955. Plongées souterraines. Michel Letrône. Les plongées du Clan des Tritons.*

Baume du Pêcher, Labeaume : Le clan de la Verna (Michel Letrône, Joseph & Bernard Lançon et Michel Le Bret) progresse de 600m en avril 1953 après franchissement des voûtes mouillantes en apnée. En 1955, ils atteignent le siphon 3.
<http://www.plongeesout.com/sites/raba/ardeche/pecher.htm>

De 1953 à 1955, à la **Baume du Pêcher** (développement : 2643 mètres) (Labeaume), Michel Letrône, Joseph & Bernard Lançon et Michel Le Bret progressent jusqu'au siphon n°3 de la branche de gauche, portant le développement de l'époque à 935 mètres.

Spéléo Sportive en Ardèche, Ph. Drouin et Th. Marchand, 1989, Edisud. Baume du Pêcher, pages 85-87.

Inventaire spéléologique du département de l'Ardèche. Tome 1 : Les Gras du Coiron à La Baume. Thierry Marchand – Comité Départemental de l'Ardèche. 2001. 190 pages. Les cavités majeures des Gras de Lanas à Chauzon.

L'aven du Chien n°2 (107m, -39) à Labeaume a été exploré par Michel Le Bret, Lançon du Clan de la Verna en 1953 (donne la cote de -54m).

Spéléo-dossiers n°27, 1997, CDS Rhône, Ph. Drouin et Y. Robin (GUS).

http://archivesc69.cdspeleo69.fr/Spelio_Dossiers/SD27.pdf

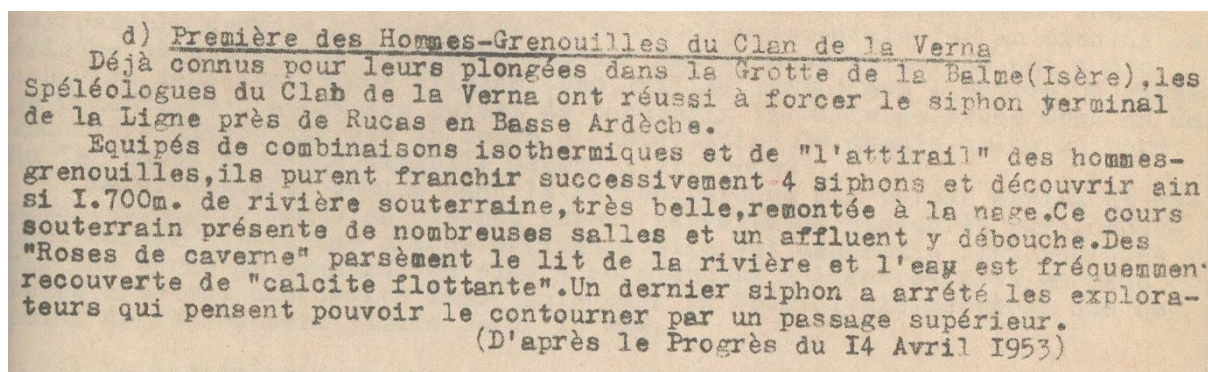
Inventaire spéléologique du département de l'Ardèche. Tome 1 : Les Gras du Coiron à La Baume. Thierry Marchand – Comité Départemental de l'Ardèche. 2001. 190 pages. Les cavités majeures des Gras de Lanas à Chauzon.

A l'**Aven du Marteau** (-113 ; 500 mètres) (Vallon-Pont-d'Arc), désobstrué par C. Chabrier en 1952, exploré par J. Eldin, en août 1954 ou 1955, une expédition composée du Clan de la Verna (Georges Balandraux et Jacky Lapraye), le suisse F. Merzog, Roudil et Trébuchon atteint le fond de la cavité.

Inventaire du Plateau des Gras, 1979, Bernard Bouschet.

En mai 1953, J. Choppy, B. et R. Lançon explorent un kilomètre dans la **grotte de Sanilhac ou de Pezenas**.


Chabaud Michel, 1996, Spéléo n°25, Janvier-Mars, Sanilhac-la-belle, p15 à 18 (topo hors texte).



Extrait de : **Bulletin du Groupe Spéléologique Valentinois** - Avril-Mai-Juin 1953 - p9 - Première des Hommes-Grenouilles du Clan de la Verna - Siphon de la Ligne.

Michel Le Bret a rencontré à Lyon un gars sympa qui s'était intéressé aux grottes autour de chez lui, à Vinezac, en Ardèche. Il se nomme Jo Lançon et nous reçoit très gentiment dans son immense maison. Il a toute une kyrielle de frères notamment Bernard et Roger.

Commence alors, en avril et mai, toute une campagne en Ardèche, pas mal de petits trous, aven de Chapias, aven du Chien, trou des Crânes (dégagement de crânes humains), trou du casque, grotte de Vogué, trou des Serres, grotte de Lespinassière, grotte des Soldats, grotte de Romaine.



Dans le trou des Blaireaux, Il y a effectivement des blaireaux. Nous les entendons grogner au fond des terriers qu'ils ont creusé dans les 100 premiers mètres de la galerie. Au bout de quelques minutes, je m'aperçois que je suis couvert de puces. Les frères Lançon et Jackie Lapraye qui sont là, me confirment qu'eux aussi commencent à se gratter. Nous n'insistons pas et fuyons en courant .

Nous visitons aussi un certain trou de la Marmite et je garde pour la fin la plus belle : la Baume du Pêcher.

Nous avons plongé dans deux siphons en Ardèche. Dans l'un d'eux, la résurgence de Boude, avec notre scaphandre autonome, je n'ai fait que 20 mètres. Les strates descendent irrémédiablement, et je pense qu'il y en avait là pour des centaines de mètres. Nous avons abandonné.

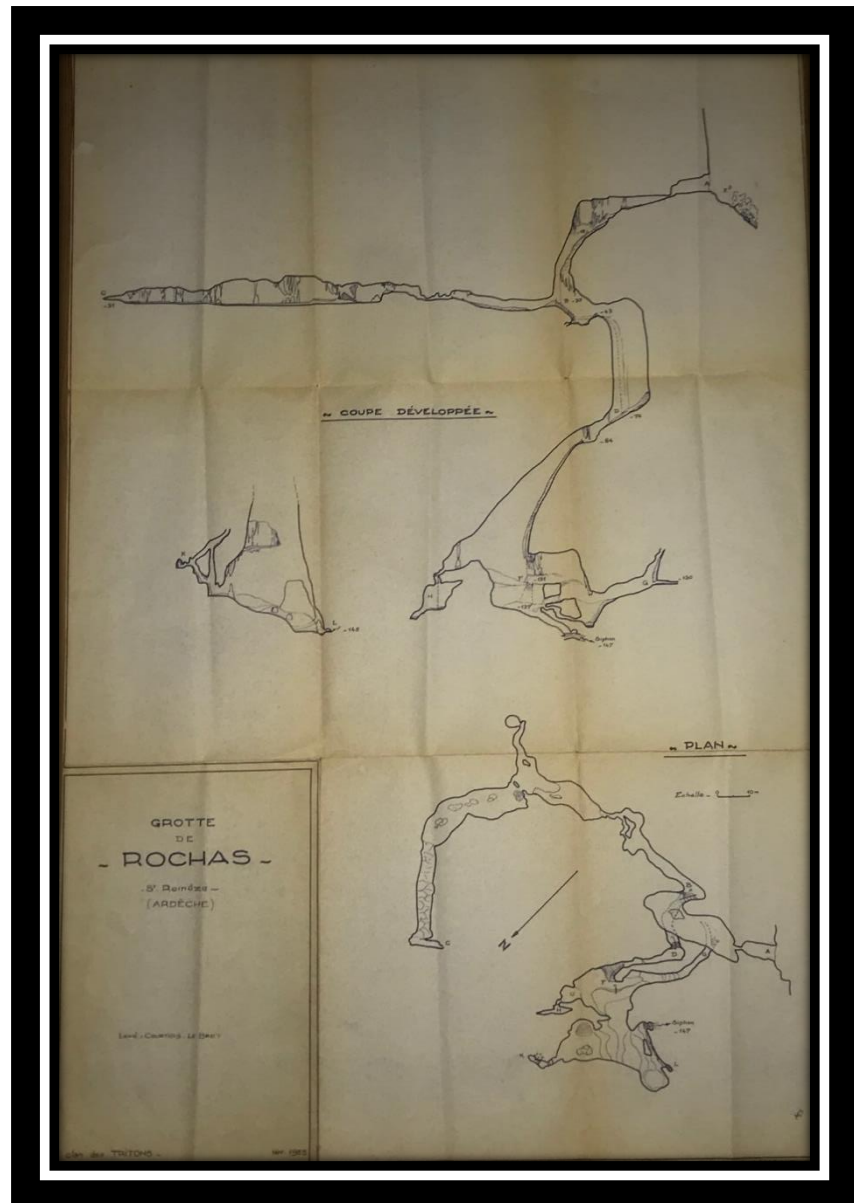
A la Baume du Pêcher, c'est grâce à nos vêtements isothermes que nous avons pu passer plusieurs voûtes mouillantes, assez courtes, et qui n'ont pas nécessité de scaphandres. Nous avons pu découvrir 600 mètres de très belle rivière souterraine

Extrait de : *Carnet d'aventures sous la terre et sous les eaux, 2005, Michel Letrône. 172 pages. Pages.47-48.*



Peyrejal, photo Christophe Tschertter.

A l'Aven de Rochas (Saint-Remèze), une topographie est réalisée par Michel Le Bret et Hubert Courtois en novembre 1955.



Archives Clan des Tritons.

Bulletin du CDS 07, n°12, 1977, topo de Le Bret – Courtois, page 15 (coupe + plan).

ROCHAS – MIDROI : JONCTION !

Il est bien évident que si la topo de Rochas (par le Bret-Courtois) avait été exacte, nous n'aurions pas creusé pour trouver l'eau, mais pour trouver Midroi.

Bulletin du CDS 07, n°15, 1980, page 28.

Au début des années 60, les Tritons explorent des prolongements à la **Grotte des Châtaigniers** (1099 mètres) (Vallon-Pont-d'Arc).

D'après mémo de Maurice Chazalet du 1/01/2004. « Je ne pense pas avoir de topo. Tout ce que je sais c'est que nous avons fait du vierge dans cette jolie petite cavité, et qu'en sortant elle était un peu moins jolie car un triton pollueur a écrit un gros "TRITONS" sur une coulée stalagmitique ! Pas trop écolo à l'époque ! »

La grotte des Châtaigniers, Vallon Pont d'Arc.

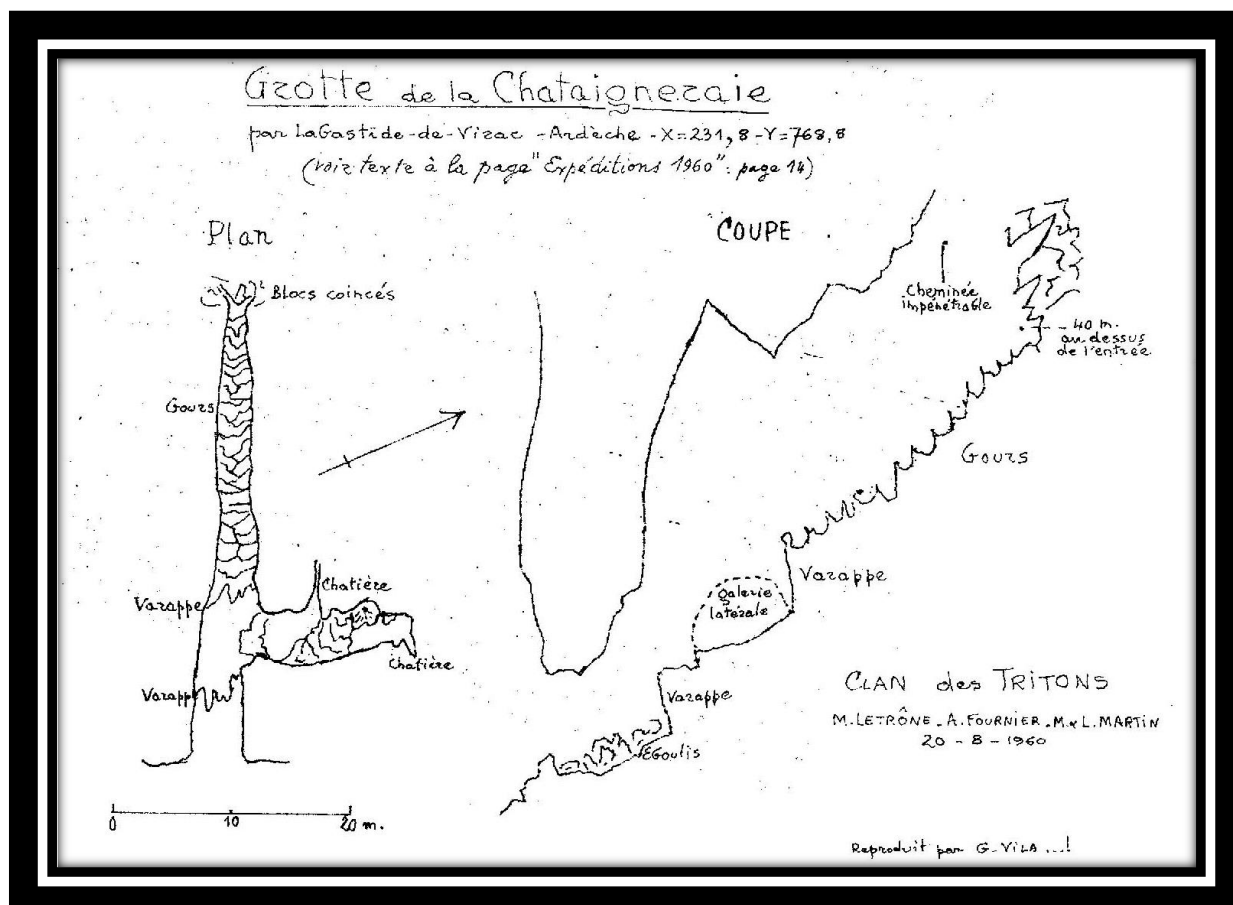
C'est le Spéléo Club des Tritons de Lyon qui effectue la première de la galerie supérieure au fond de la grotte avant 1962.

GUS Activités n°25, 3^e trimestre 1979. La grotte des Châtaigniers, Vallon Pont d'Arc. Pascal Colin avec la collaboration de J.C. Trébuchon. Pages 10-30.

Spéléo Sportive en Ardèche, Ph. Drouin et Th. Marchand, 1989, Edisud. Grotte des Châtaigniers, pages 59-62.

En Ardèche, le Clan des Tritons a exploré la **Grotte de la Chataigneraie**, qui contient de nombreux gours avec perles (plan et coupe en page 10).

Extrait de Grottes et Gouffres n°27, 1961. Bulletin du Spéléo Club de Paris. Pages 10, 14 et 15.



Spelunca n°1, Janvier – Mars 1961. Comité National de Spéléologie – Société Spéléologique de France.
Nouvelles des groupes. Clan des Tritons (M. Letrône – 49, rue M. Flandin – Lyon 3^e).
Pages 37-39.

Au cours de prospections en falaise, nous avons découvert deux petites grottes de 50 m en face de Gournier (4-8-60) et dans les falaises en face de la Chataigneraie, une grotte pas très longue, mais agrémentée de très jolis gours avec perles des cavernes (20-8-60).
(N.D.L.R. - Plans des nouveaux réseaux du Glaz et de la Grotte de la Châtaigneraie publiés Bull. S.C. Paris n° 27, janv. 1961).

Il existe une **résurgence des Tritons** (84m) à Casteljau.

TUBES n°20, 1989, CDS Ardèche.

http://www.csr-rhonealpes.fr/cds07/wp-content/uploads/sites/7/2017/03/bulletin_cds_07_n20_1989.pdf

A la **Grotte du Chasserou** (Vallon-Pont-d'Arc), dans la nuit du 24 au 25 Juin 1991, suite à une désobstruction à l'explosif, *Fabien Darne et Jean-Philippe Grandcolas* explorent un joli réseau vertical, poursuivi le 29 Juin jusqu'à -92 m par *Fabien Darne et Philippe Monteil*.

http://archivesc69.cdspeleo69.fr/Speleo_Dossiers/SD23.pdf

A la **Grotte du Déroc** (Vallon-Pont-d'Arc), deux escalades (20 et 35 mètres) effectuées par *Fabien Darne et Jean-Philippe Grandcolas* le 16 Novembre 1991, livrent une centaine de mètres de galeries.

http://clan.des.tritons.free.fr/publications/explo_tritons/Explo.Tritons.n.4-1992.1993_1994_05.pdf

A la **Grotte Nouvelle** (Vallon-Pont-d'Arc), le 26 Janvier 1992, *Fabien Darne, Jean-Philippe Grandcolas, Bertrand Houdeau et Laurence Tanguille* explorent le Réseau Supérieur après 35 mètres d'escalade ; les 22 et 23 Février, des diverticules sont explorés et topographiés par *Fabien Darne, Bertrand Houdeau et Alexandre Pont*.

http://archivesc69.cdspeleo69.fr/Speleo_Dossiers/SD23.pdf

En Ardèche à la **Goule de Foussoubie**, en juin 1963, les Tritons (Hubert Courtois et Maurice Chazalet) sont intervenus pour ressortir Jean Dupont et Bernard Raffy. Michel Letrône était aussi présent, membre du Spéléo Club de Lyon à l'époque.

Bibliographie orientée :

Spelunca n°3, juillet-septembre 1963. Pages 31-33, L'accident de la Goule de Foussoubie (Ardèche), M. Letrône.

Le gouffre Jean-Bernard -1602m. Groupe Spéléo Vulcain, 1991.

Sitographie succincte :

https://fr.wikipedia.org/wiki/Goule_de_Foussoubie

<http://foussoubie.fr/>

<http://juraspeleo.com/> Rubrique : Documentation

Douze heures de lutte épuisante ont permis d'arracher à la "goule" de Foussoubie les corps de Rassy et de Dupont disparus depuis 10 jours

▲ SUITE DE LA 1^{re} PAGE

Quand le 7 juin M. Hosteins, préfet de l'Ardèche, dut, devant les éléments déchainés qui menaçaient de provoquer la rupture du barrage, ordonner la remontée des équipes de secours, les trois rescapes et tous ceux qui, pendant cinq jours, avaient lutté sans trêve ni repos, ignorant la fatigue et le danger, pour arracher à la Foussoubie les deux disparus, Jean Dupont et Bernard Rassy, s'étaient juré, penchés sur la gueule béante du gouffre, de venir les rechercher.

Depuis, anxieusement, ils suivaient les fluctuations du temps, guettant l'éclaircie durable qui permettrait la reprise des recherches. Hélas ! Pluie et orages se succédaient sans arrêt. Il fallait rompre son frein et on imagine facilement l'état d'esprit de ces garçons qui, s'ils étaient sûrs de la mort de Jean Dupont, gardaient farouchement l'espoir que Raffy, leur « copain » avait peut-être échappé par miracle aux flots furieux.

Ils pouvaient l'imaginer dans cette nuit sans fin, seul, sans vivres, sans soutien, suettant désespérément, à travers le bruit du torrent mugissant, un appel ami ou la lueur salvatrice d'une lampe.

Enfin, lundi, la météo se montra optimiste. On pouvait espérer quelques jours de beau temps. En un clin d'œil, l'opération fut déclenchée, le feu vert était donné. De Grenoble, de Lyon, les équipes de spéléos prirent la route. La gendarmerie fut alertée. La Protection civile aussi, ainsi que la Direction départementale de la Jeunesse et des Sports. M. le Sous-Prefet de Lariontière prit la direction de l'affaire. Quelques heures plus tard, tout le monde était à pied d'œuvre. Dans le ronronnement d'un groupe électrogène, on s'affairait autour d'un imposant matériel, on dressait l'ultime plan de recherche et de remontée des corps et bientôt, une à une, les équipes disparaissaient dans la goule sinistre.

Il était 23 h. et la longue attente commençait, déprimante, irritante pour ceux de la surface qui ne pouvaient suivre le chemi-



Un tour de force réalisé grâce à l'effort commun de nombreuses bonnes volontés

nement des hommes franchissant les marmites pleines d'eau, sac-crochant à la roche glissante pour y river les crampons de fixation, déployant la longue échelle métallique et déroulant le fil téléphonique, seul lien avec l'extérieur.

Tout semblait se passer suivant le plan établi. Régulièrement, l'équipe de pointe signalait sa progression. Elle atteignait le corps de Jean Dupont, toujours amarré à la roche où l'avait laissé la première équipe de secours. Puis, brusquement, ce fut le silence. Un long silence qui, au fil des minutes, serrait davantage les gorges des responsables et de ceux qui, comme nous, suivaient passionnément cette émouvante tentative. Que s'était-il passé là-bas,

sous terre ? Attente angoissante... Enfin, un léger sifflement sortit de l'écouteur. Une voix lointaine, mais qui parut retentir dans le silence qui se fit soudain, signalait la découverte d'un deuxième corps, celui de Bernard Rassy. Il était 3 h 30.

Le corps gisait à un kilomètre au-delà de la voute mouillante. Le malheureux avait été roulé par le flot sur près d'un kilomètre et demi, avant de venir s'accrocher à une saillie du rocher, à plus de deux mètres du sol, ce qui donne une idée de la trombe d'eau qui dévalait dans ce labyrinthe souterrain.

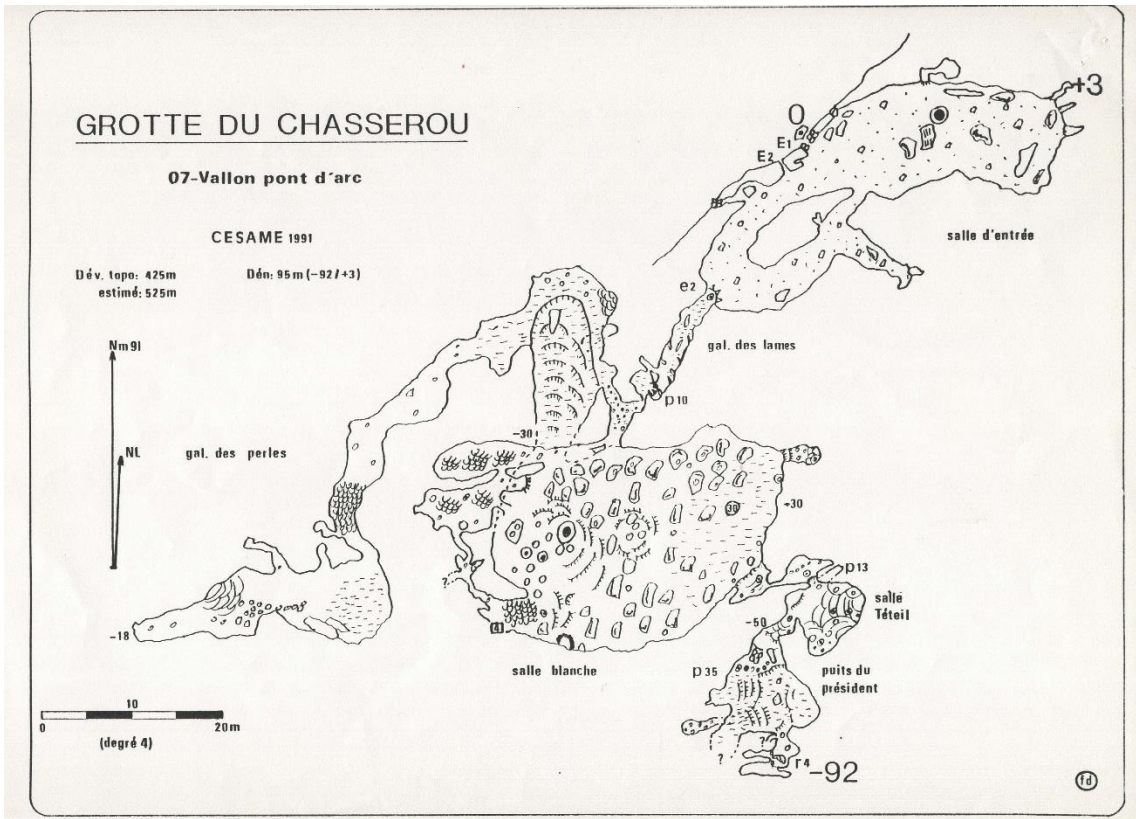
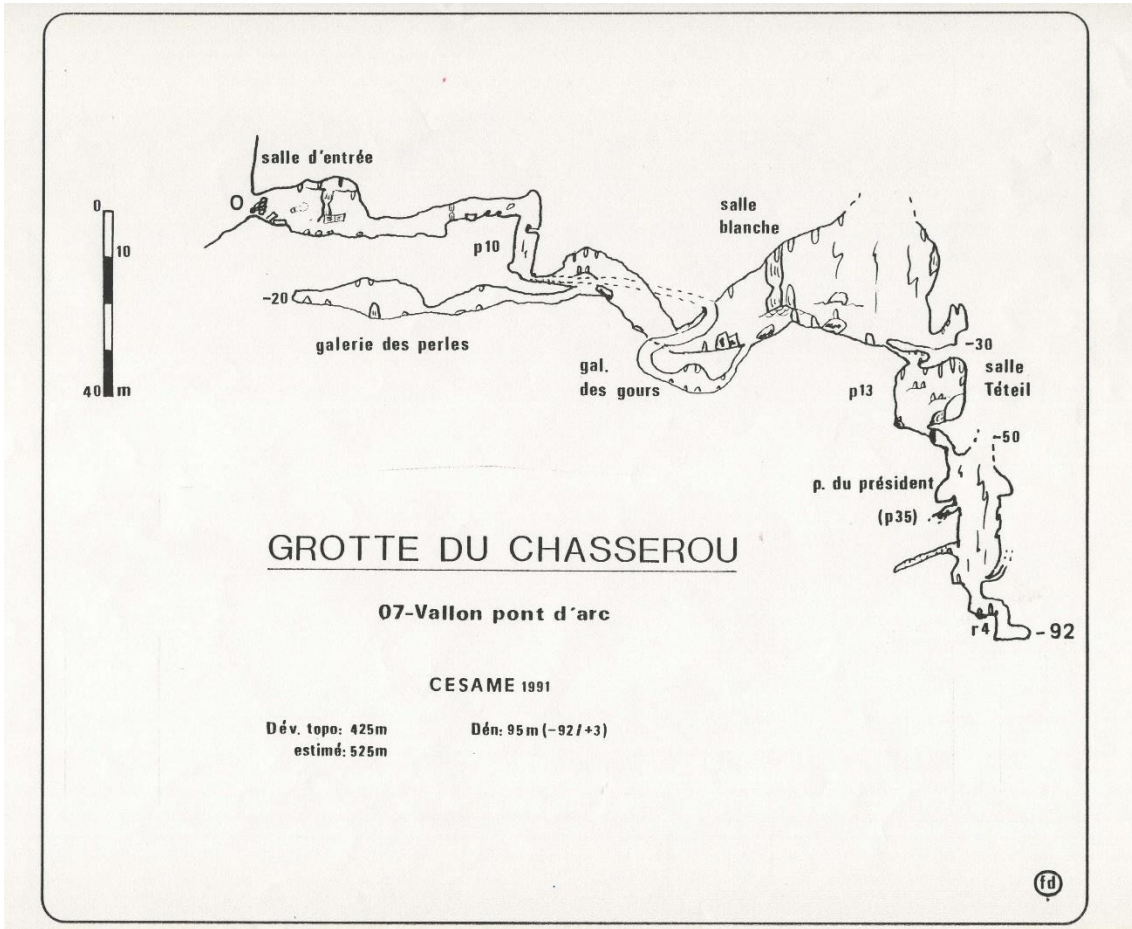
La partie la plus difficile et la plus dure allait à présent se jouer. Il fallait ramener les corps. A 7 h 45, Rassy, porté, tiré, hissé,

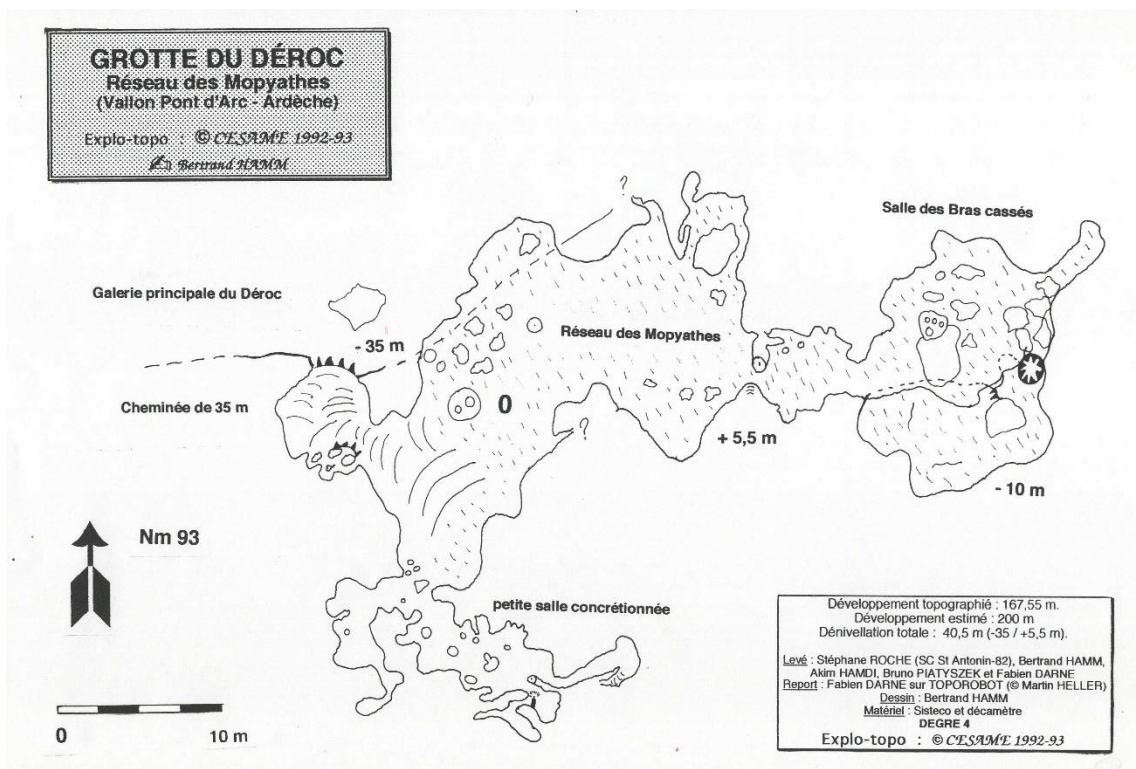
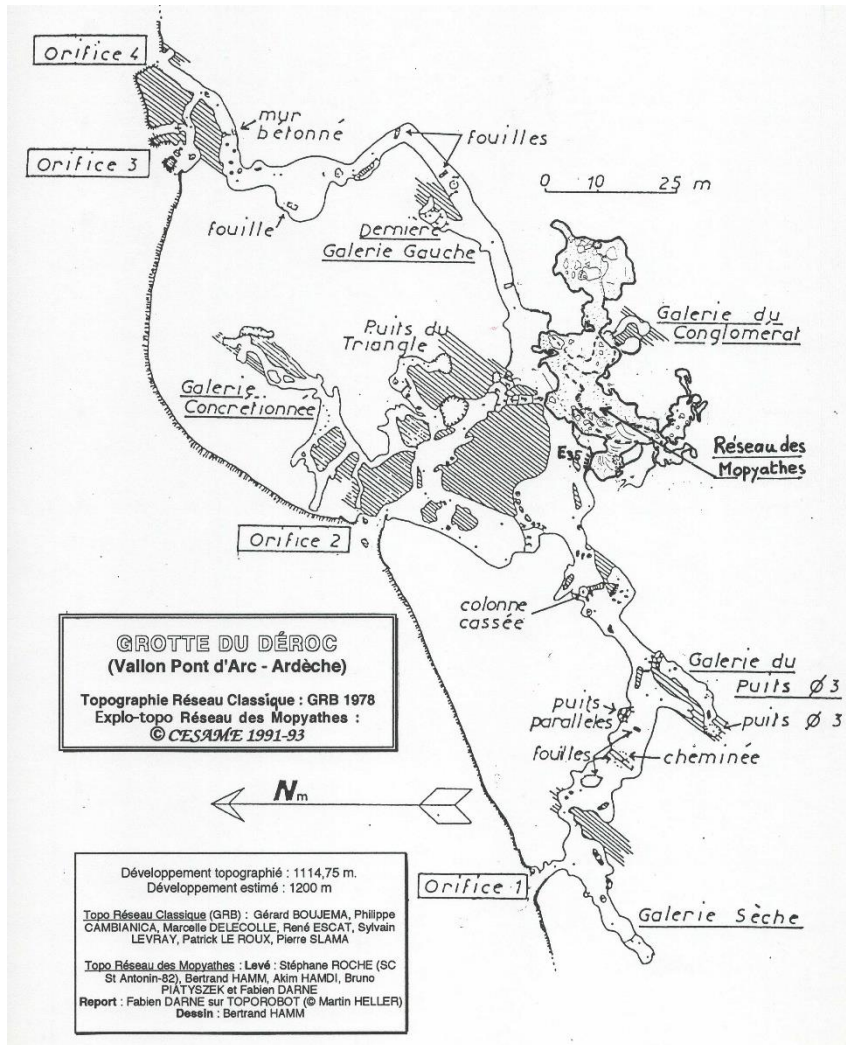
était amené auprès de Dupont. Un des sauveteurs, Michel Letrone, revenait à l'air libre, rendre compte de cette première partie de la mission et chercher du renfort, la tâche s'avérant épuisante pour ces hommes qui luttèrent depuis déjà neuf heures.

Heureusement, l'équipe du Spéléo-Club de la Basse-Ardèche, arrivée depuis quelques minutes, s'était rapidement équipée, prête à intervenir. Elle descendit à son tour. Le docteur Abria, médecin légiste, était alerté et, à 10 h 30, aidés par quelques éléments de la gendarmerie, les spéléos avaient tenu leur parole : les corps de leurs deux amis étaient à l'air libre et dirigés sur la morgue de Valion.

La « goule » avait rendu ses victimes. Il avait fallu pour cela près de douze heures d'efforts.

J. DALMAS.







GROTTE NOUVELLE DE VALLON

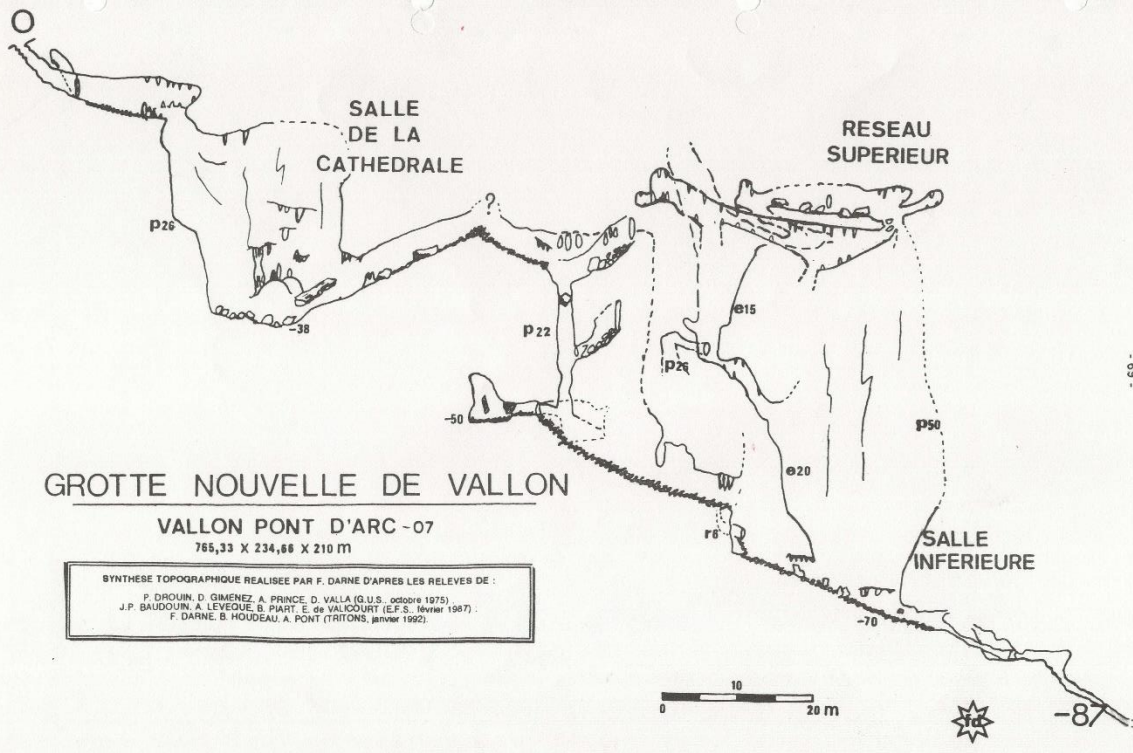
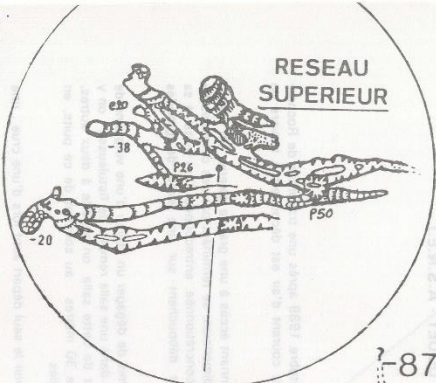
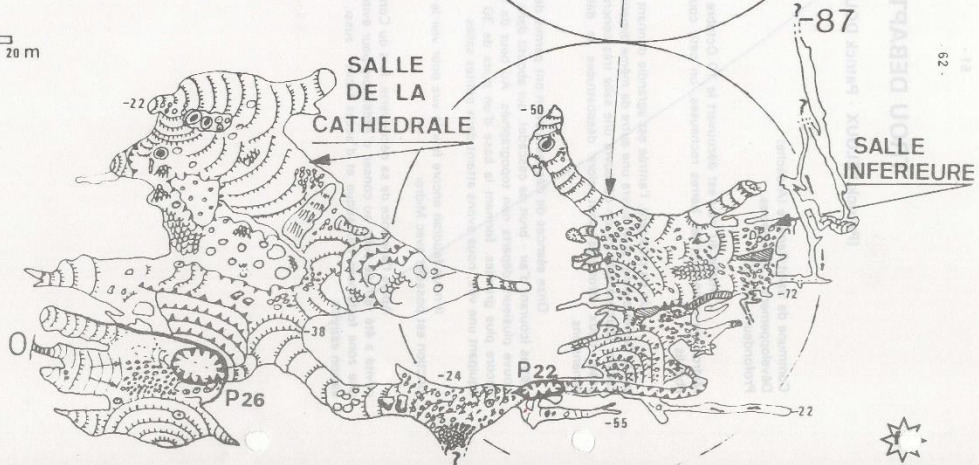
VALLON PONT D'ARC - 07

765,33 X 234,66 X 210 M

SYNTHÈSE TOPOGRAPHIQUE RÉALISÉE PAR F. DARNE D'APRÈS LES RELEVÉS DE :
 P. DROUIN, D. GIMÉNEZ, A. PRINCE, D. VALLA (G.U.S. octobre 1975)
 J.P. BAUDOIN, A. LEVÉQUE, B. PIART, E. de VALCOURT (E.F.S. février 1987)
 F. DARNE, B. HOUDEAU, A. PONT (TRITONS, janvier 1992)



NM₉₂




GROTTE NOUVELLE DE VALLON

VALLON PONT D'ARC - 07

765,33 X 234,66 X 210 M

SYNTHÈSE TOPOGRAPHIQUE RÉALISÉE PAR F. DARNE D'APRÈS LES RELEVÉS DE :
 P. DROUIN, D. GIMÉNEZ, A. PRINCE, D. VALLA (G.U.S. octobre 1975)
 J.P. BAUDOIN, A. LEVÉQUE, B. PIART, E. de VALCOURT (E.F.S. février 1987)
 F. DARNE, B. HOUDEAU, A. PONT (TRITONS, janvier 1992)



ARDECHE

Grotte du Chasserou
(Vallon-Pont-d'Arc).
Carte I.G.N. série bleue n°2939
ouest.

Cette cavité a été découverte lors d'une prospection archéologique pour le compte de la Direction régionale des Antiquités préhistoriques Rhône-Alpes en 1988 par Frantz Boichut. Celui-ci s'arrête au bas d'un puits de 10 m, devant une étroiture obstruée.

Quelques mois après, il découvre avec surprise que cette dernière a été désobstruée, livrant une magnifique salle concrétionnée (40 x 20 x 30 m) et quelques galeries; le fond est alors à -30 m. En fait, il semble que le Montélimar archéospléolo-club (M.A.S.C.) travaille également dans le secteur et que c'est lui qui a effectué la désobstruction et la topographie. Devant l'impossibilité d'obtenir cette dernière, nous la refaisons le 24 février 1991 (Fabien Darne, Philippe Rigault, Laurence Tanguille); non sans avoir dû au préalable re-désobstruer la chaudière que le M.A.S.C. avait cru

bon de reboucher après usage...
Le 13 avril 1991, Philippe Monteil découvre au pied de la paroi sud de la grande salle un petit orifice dans lequel les cailloux jetés font un bruit des plus agréables.

Le 24 juin, Fabien Darne et Jean-Philippe Grandcolas (Tritons) désobstruent le passage à l'explosif. La suite est superbe: toboggan, puits de 13 m, salle blanche extraordinaire, et ça continue... toboggan et arrêt en bout de corde dans un grand puits sonore estimé à 35 m de profondeur, presque aussi large que haut...

Le 29 juin, Fabien Darne et Philippe Monteil descendent le puits de 35 m, un ressaut de 4 m, et arrivent dans une grande vasque sèche à -92 m. La topographie est levée le 16 novembre par Fabienne Berthomieu, André Cuzin et Bernard Filiol pour la galerie des Perles et Fabien Darne, Jean-Philippe Grandcolas pour le fond. La grotte de Chasserou totalise 550 m de développement pour une dénivellation totale de 95 mètres (-92 m; +3 m).

Cette cavité typiquement ardéchoise se développe dans les calcaires urgoniens du Crétacé (Barrémien) et la présence d'un remplissage de gros galets allochtones dans la salle Têteil à -50 m semble indiquer que la cavité a pu fonctionner comme perte de l'Ibie.

Une traversée acrobatique effectuée par Bertrand Hamm et Philippe Monteil dans le puits de 35 m n'a rien donné; mais les recherches continuent dans ce presque "-100" pour essayer de jonctionner avec une cavité sous-jacente...

Le trou du Têt'
(Labastide-de-Virac).
X= 764,90 Y= 233,30 Z= 215
Carte I.G.N. série bleue n°2939
ouest.

Développement: 110 m.
Dénivelée: +7 m.

Cette petite cavité se développe dans les calcaires urgoniens du Crétacé (Barrémien) sans doute à la faveur de la zone de décompression des falaises.

Découverte en avril 1984 par Jacques Cécillon, Fabien Darne, Philippe Monteil et Gilbert Terris (dit Têtard ou le Têt'), elle n'est retrouvée et topographiée qu'en juillet 1991 (Jean-Marie Chauvet, Fabien Darne, Eliette Deschamps et Philippe Monteil).

C'est une désobstruction à la massette qui a permis de continuer derrière le plancher stalagmitique perché à 2,5 m de hau-

teur et qui fait suite au très beau porche en ogive (3 x 4 m). On se redresse dans une galerie sèche et très concrétionnée de 100 m de long, toujours confortable (2 x 2 à 3 x 3 m). La fin ne laisse aucun espoir de continuation, d'autant plus que la galerie reste toujours "cutanée", à quelques mètres de la falaise.

A noter, l'importance d'un concrétionnement peu ordinaire: hélicites, anneaux, aiguilles décimétriques...

Le Runladou (Berrias).
X= 749,66 Y= 229,24 Z= 210
Carte I.G.N. série bleue n°2839
est.

En juillet 1991, au cours de deux sorties de 12 heures, Jean-Marie Chauvet, Christian, Fabien Darne, Gérard Gaudenz et Philippe Monteil ont continué l'exploration du réseau supérieur qui a livré déjà 2 km de galeries après 90 m d'escalade à Jean-Marie et Christian en 1989. Cette fois-là, une belle escalade de 35 m, malheureusement sans suite, a été réalisée et de nombreux départs ont été découverts et explorés. A suivre...

Aven Cordier
Réseau de Foussoubie
(Salavas).
Carte I.G.N. série bleue n°2839
ouest.

En juillet 1990 et septembre 1991, deux escalades ont été réalisées (Fabien Darne et Akim Hamdi; Philippe Monteil et Fabien Darne) au-dessus du puits de la Rocade. La première se termine sur une coulée stalagmitique à +30 m. La deuxième nous a permis de remonter de plus de 50 m dans de belles salles-cheminées très concrétionnées. Elle se termine sur une étroiture où filtre un très léger courant d'air. Malheureusement, l'hypothétique jonction hors-siphon Goule-Event ne semble pas être pour demain...

Grotte du Déroc
(Vallon-Pont-d'Arc).
Carte I.G.N. série bleue n°2839
ouest.

Développement: supérieur à 1000 m.
Dénivelée: 45 m (-10 m; +35 m).
Deux escalades effectuées par Fabien Darne, Jean-Philippe Grandcolas, Philippe Monteil et Laurence Tanguille en juillet et novembre 1991 ont permis de livrer environ 150 mètres de galeries vierges et concrétionnées et de porter la dénivellation de cette célèbre cavité à plus de 40 m.

Grotte de Louoi
(Vallon-Pont-d'Arc).
X= 765,875 Y= 235,050 Z=190
Carte I.G.N. série bleue n°2839
ouest.

Développement: 320 m.
Dénivelée: 21 m (-14 m; +7 m).
Le Ce. S. A. Me., par le biais de son correspondant des antiquités préhistoriques Erwin Tschertter, a effectué en septembre 1991 une fouille de sauvetage en collaboration avec la Direction régionale des Antiquités préhistoriques Rhône-Alpes dans cette cavité qui a déjà livré un important matériel archéologique dont le plus beau hameçon préhistorique français. Les restes d'une sépulture ont pu ainsi être entièrement sauvés. Dans le même temps, une topographie complète et précise était levée (Fabien Darne et Philippe Monteil).

Fabien DARNE
Centre de spéléologie et
d'archéologie de Mézelet

Dans les gorges de la Ligne, en basse Ardèche

LES HOMMES-GRENOUILLES

DU CLAN LYONNAIS DE LA VERNA *découvrent*

Après avoir reconnu 1.700 mètres

un important réseau hydrographique souterrain

de rivières à la nage, ils sont arrêtés par un cinquième siphon qu'ils devront contourner

Aubenas, 13 avril.

DANS les gorges de la Ligne, au-dessus de Ruoms, en basse Ardèche, s'ouvre une grotte dont l'entrée a été découverte il y a quatre ans. Les explorateurs s'étaient heurtés, à 200 mètres de l'entrée, à l'obstacle classique : le siphon ou voûte mouillante.

En campagne dans la région, le clan lyonnais de la Verna, spécialiste du siphon et de la plongée sous-marine, a réussi à forcer le passage inviolé.

Equipé de la combinaison isothermique de l'homme-grenouille, des palmes, du masque sous-marin et de lampes étanches, un des spéléologues, Michel Letrône, a pu franchir la première voûte, très courte, une seconde, et enfin une troisième voûte, d'une longueur d'une douzaine de mètres.

A la suite de cette première reconnaissance couronnée de succès, le clan de la Verna décida de poursuivre l'exploration. Deux équipes furent constituées : l'une comprenant Michel Letrône et Joseph Lançon, l'autre réunissant Michel Le Brest et Bernard Lançon.

La première équipe a pu progresser au-delà du point précédemment atteint, grâce à un passage supérieur, qui a permis d'éviter un quatrième siphon, dont le franchissement se révélait particulièrement dangereux. Après l'escalade d'une imposante cascade de stalactites, elle a remonté à la nage une rivière magnifiquement ornée.

« Nous avons découvert, déclare Michel Lenôtre, d'immenses salles d'où partent des cheminées verticales dans lesquelles se perd le faisceau des lampes. La surface du plan d'eau est recouverte de calcite flottante qui se brise au moindre contact. Le fond de la rivière, d'une profondeur d'4 à 5 mètres, est recouvert de roses des cavernes. »

A plusieurs centaines de mètres de l'entrée, les spéléologues

ont reconnu un important affluent, qu'ils ont remonté sur cinq cents mètres. Cet affluent coule dans une galerie de dix mètres de haut et de quatre mètres de large et est borné, à l'aval, par un siphon qu'il n'apparaît pas possible d'éviter par un passage supérieur.

Henri MOINE.

La suite en page deux troisième colonne



Deux des hommes-grenouilles au cours d'une précédente expérience

Hommes-grenouilles

② Suite de la première page

Reprenant l'exploration de la rivière principale, Le Rhône et Joseph Lançon ont découvert, à plus d'un kilomètre de l'entrée, de nouvelles salles aux parois blanches, couvertes de cristaux étincelants. Arrêtés par un nouveau siphon et leurs éclairages faiblissant, les deux spéléologues ont dû rebrousser chemin, après plusieurs heures d'exploration souterraine.

Deuxième exploration

La deuxième équipe est à son tour entrée dans la grotte.

Sa mission ? Se rendre au siphon terminal et tenter le passage des cheminées qui le surplombent. Michel Le Bret et Bernard Lançon amorcèrent l'escalade mais leurs combinaisons étanches les gênant dans leur progression ils durent renoncer.

Non sans résultat, cependant, puisqu'ils ont repéré un passage donnant sur une dernière salle, au-delà du siphon. Ce passage, très étroit, ne pourra être vraisemblablement forcé qu'après désobstruction.

Longueur totale du réseau découvert ? 1.700 mètres, précisent les spéléologues lyonnais, qui ont dressé aussitôt un relevé topographique.


Munis de scaphandres, ils reprendront prochainement leur exploration. Ils espèrent progresser encore de plusieurs centaines de mètres.

(Copyright by « Le Progrès ».
Toute reproduction interdite).

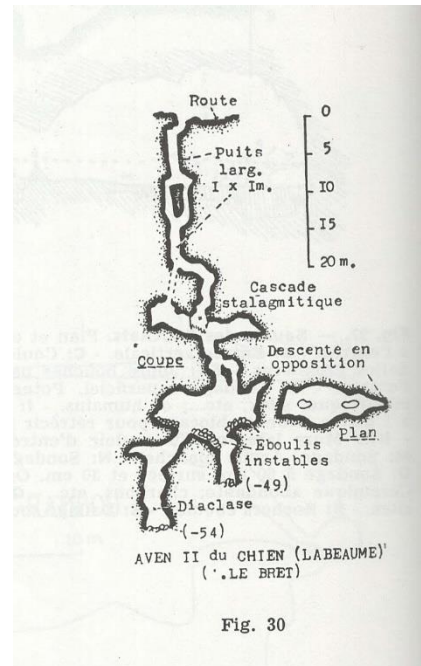
Jura Spéléo / Le Progrès 14 avril 1953.

http://juraspeleo.ffspeleo.fr/docu/presse/1953/19530414_01.htm

Références Clan de la Verna dans :
 Spéléologie du département de l'Ardèche – J. Balazuc – 2^e édition revue et
 augmentée – Les Editions de la Bouquinerie Ardéchoise – 1986.



Page 46
Fontaine de Boude – Vinezac
 Letrône – bull. CNS 4 – 1955.
 A 400m au nord un étroit boyau sinueux N.-S. de
 80m fait peut-être partie du même réseau (Le Bret).

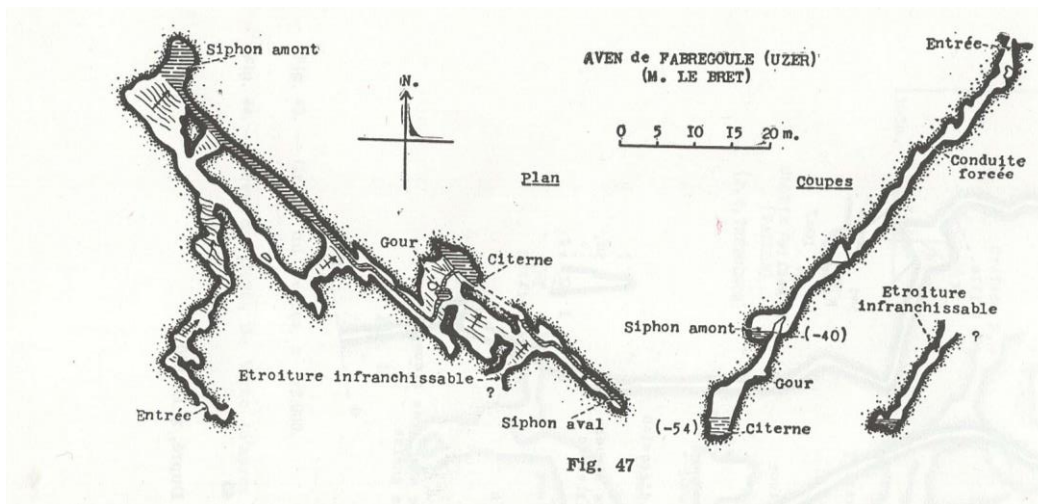


Page 63
Trou des Crânes – Labeaume
 Le Bret, Lançon, etc., 1953.

Page 56 – fig. 30
Aven II du Chien – Labeaume
 Le Bret, Lançon, etc., 1953.

Page 72
Trou de l'Espinassière – Labeaume
 Le Bret, Lançon, etc., 1953.

Page 73 – fig. 47
Aven de Fabregoule – Uzer
 Le Bret, Lançon, etc., 1953.

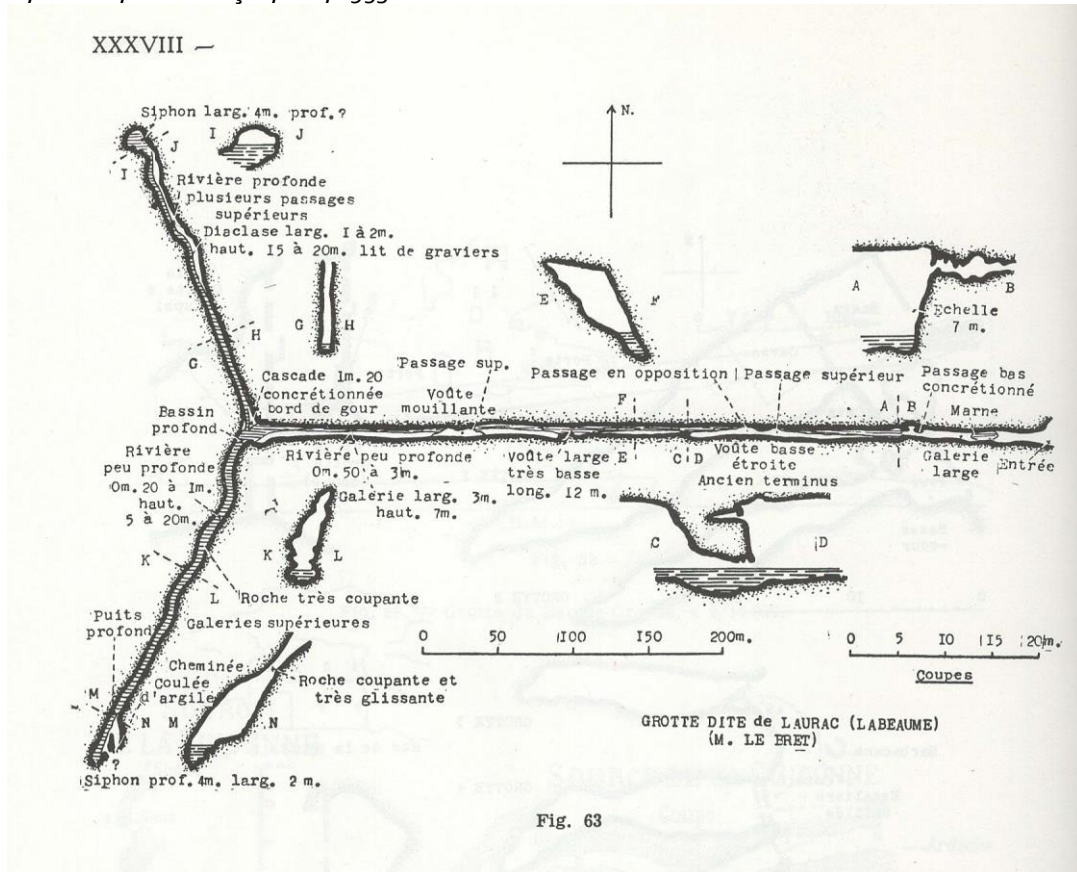


Grotte dite de Laurac ou Baume du Pêcheur - Labeaume

Moine, Le Progrès de Lyon, 14 avril 1953

Letrône – bull. CNS 4 – 1955

Letrône, Le Bret, Jet B Lançon, etc., 1953.



Peyraou de Chadouillers – Saint André de Cruzières

Letrône – bull. CNS 4 – 1955.

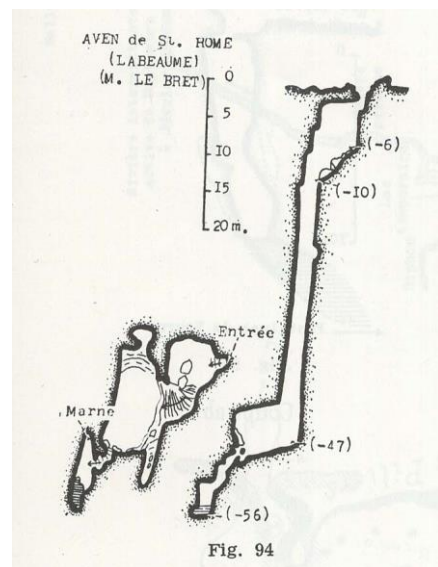
Grotte de Pisenas – Sanilhac

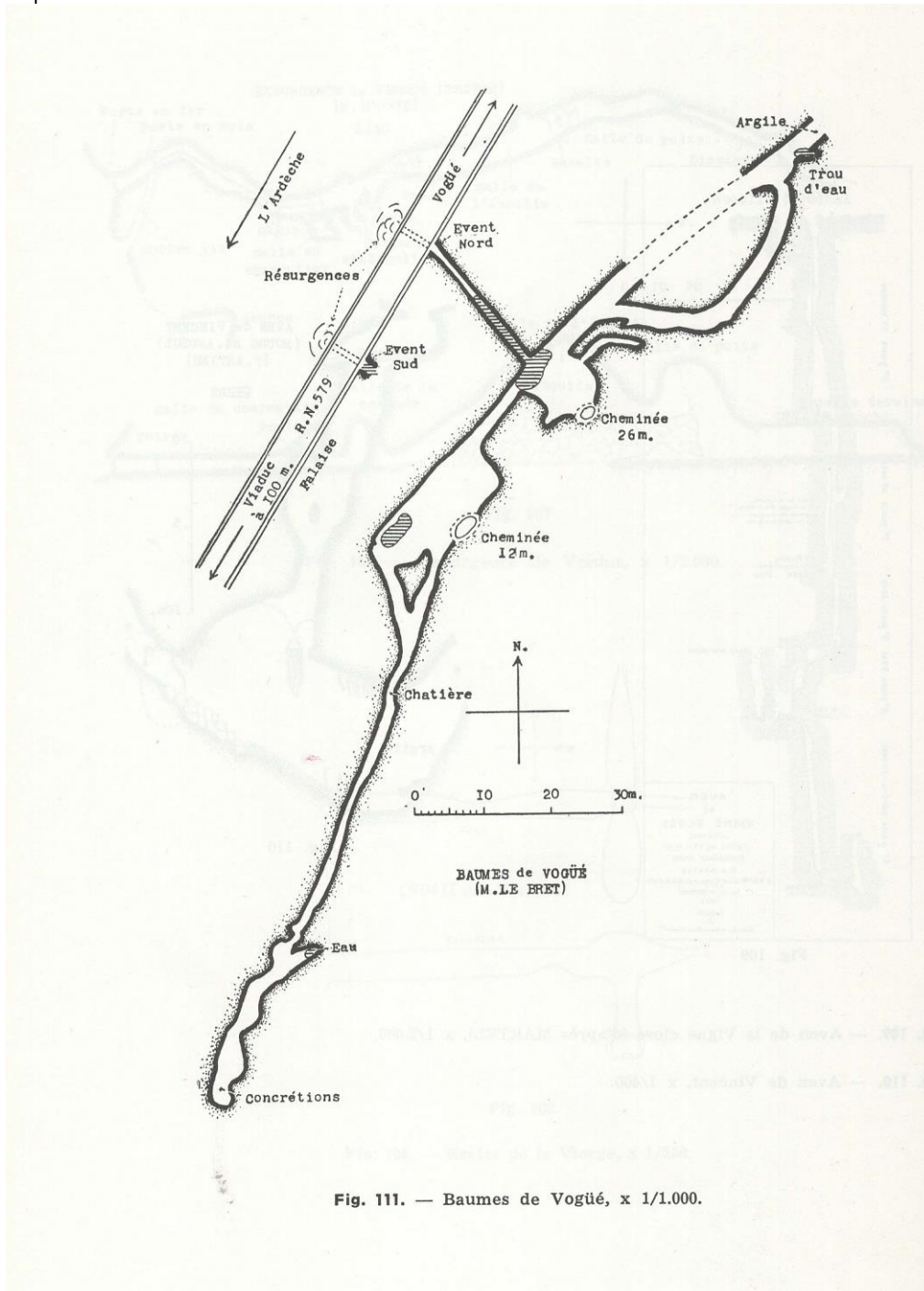
B. et R. Lançon, J. Choppy, mai 1953.

Aven de Saint Rome – Labeaume

Le Bret, Lançon, etc., 1953.

Fig. 94. — Aven de St. Rome, x 1/1.000.





Inventaire spéléologique du département de l'Ardèche. Tome 1 : Les Gras du Coiron à La Baume. Thierry Marchand – Comité Départemental de l'Ardèche. 2001. 190 pages.
Les cavités majeures des Gras de Lanas à Chauzon.

Grotte de Beussement, Balazuc. Page 88.
Clan de la Verna en 1955.

Aven Fabregoule, Balazuc. Page 97.
Clan de la Verna (Le Bret, Lançon, etc.) en 1953.

L'aven du Chien n°2, Labeaume. Pages 132.
Clan de la Verna (Le Bret, Lançon) en 1953 (mauvaise topographie sur le livre du Dr Balazuc).

Trou des Crânes, Labeaume. Pages 135-137.
Clan de la Verna (Le Bret, Lançon, etc.) en 1953.

Trou de l'Espinassière, Labeaume. Pages 137-138.
Clan de la Verna (Le Bret, Lançon, etc.) en 1953 jusqu'au bas du premier puits.

Baume du Pêcher, Labeaume. Page 150.
De 1953 à 1955, M. Letrône, B. Lançon et M. Le Bret progressent de près d'un kilomètre jusqu'au S3.

Aven de Saint-Rome, Labeaume. Page 159.
Clan de la Verna (Le Bret, Lançon) en 1953.

Event nord du Pontet (Baumes de Vogüe), Vogüe.
Topographie de Michel Le Bret.



Goule de Sauvas, photo Christophe Tscherter.

Août 1961, Camp des Gorges près de Vallon Pont d'Arc, dans l'Ardèche.

Georges Arnoux dit "Barry", le 20 novembre 2002.



Les noms

Colonne de gauche, montante ;

- debout à côté du scooter Lambretta, Jacky Pouvaret,
- derrière, Éric Lafargue,
- en buste, Georges Favier, " Nandou ".

Pyramide centrale, montante ;

- assis, Daniel Fargier,
- à sa droite, une touriste anglaise de passage,
- à sa gauche, Marie-Christine Traynard,
- assis sur le capot, Georges Arnoux, " Barry «,
- assise à l'avant de la galerie, Mireille Shandelet,
- debout au sommet, Yves Astier,

Colonne de droite, descendante ;

- à la gauche d'Yves, Dominique Traynard,
- à la gauche de Mireille, Marcel Astier,
- à la gauche de Barry, Hélène Shandelet,
- à la gauche d'Hélène, Françoise ? " La doyenne " des sœurs Shandelet,
- entre Hélène et la doyenne, Tony Rouge.

« Vallon Pont d'Arc, j'y ai sévis en 1961, quand j'y ai passé mon diplôme d'initiateur spéléo en juillet. Après ça, j'ai travaillé deux ou trois semaines au camp des Gorges, chez Trébuchon, en aval du Pont d'Arc comme initiateur spéléo bien sûr, avant d'y être rejoint par le reste des Tritons dans la "15" Citroën du clan. Nous y fîmes la connaissance d'un groupe de nanas qui campaient sur le terrain voisin.

Je ne me souviens pas des grottes que j'ai "fait" en travaillant pour Trébuchon mais dans un contexte "initiation", les visites étaient rapides et superficielles et ne présentait que peu ou pas d'intérêt en tant qu'activité exploratrice. Avec les Tritons, nous n'avons pas fait de travail sérieux non plus, trop occupés que nous étions à initier les nanas férues de balade en montagne et de varappe, à la spéléo. Je me souviens de la Goule de Foussoubie, et de sa résurgence dans l'Ardèche, mais pas des Châtaigniers, sorry !

Je te conseille de demander à Hubert Courtois, en retraite ! Car je me souviens qu'avec les Tritons de son époque ils avaient été très actifs en Ardèche. »

« Tritonneries Historiques. »

« Août 1961, Camp des Gorges près de Vallon Pont d'Arc, dans l'Ardèche. »

« Les Tritons testent la suspension de la 15 Citroën

Jonction spéléo / montagne en Ardèche

Les Tritons Lyonnais recrutent les/des Grenobloises

Tritons / Tritonnes, cuvée 1961, testent la suspension de la "15 Citroën" du clan

Faites de la spéléo qu'ils disaient, vous verrez du pays qu'ils disaient !

Voiture en surcharge monsieur l'agent, vous croyez ? »

« Je venais de passer mon brevet d'initiateur spéléo à Vallon Pont d'Arc, et plutôt que de "remonter quelques jours à Lyon", j'avais mis mes qualifications toutes fraîches en pratique et travaillait quelques semaines chez Trébuchon comme instructeur, au camp des Gorges.

Les Tritons qui participaient cette année-là au camp d'été en Ardèche m'ont alors rejoint avec la « 15 » et nous avons campé chez Trébuchon une ou deux nuits. Sur le terrain voisin campaient les trois sœurs Shandelet et les deux sœurs Traynard, des montagnardes de Grenoble, avec une copine british de passage.

Nous sympathisâmes tant et si bien que les tentes Tritons se retrouvèrent sur le terrain voisin et que le programme intensif d'activité spéléo prévu se trouva remplacé par un programme tout aussi intensif d'initiation des montagnardes à la spéléo, de pratique varappe sur les falaises alentours, de baignades, de bronzettes, de veillées/feux de camp tard dans la nuit, de papotages forcenés, ...la vie est ainsi faite. »

Extrait d'écrits de Jacky Lapraye, Clan de la Verna.

Le 29 juillet 2003.

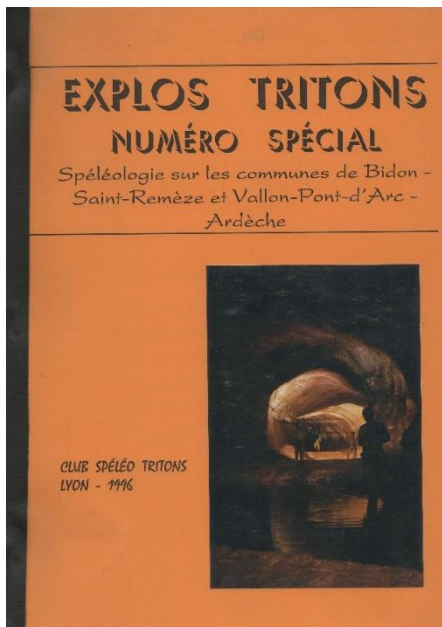
Octobre 1951. Je suis embauché à la Sté RHODIACETA sur le site de Lyon-Vaise pour un emploi au sein de son atelier pilote. Là je fais la connaissance avec Joseph Lançon. Nos attributions font que nous sommes souvent chargés de travaux à effectuer de concert. « Jo » ardéchois de Vinezac vivait depuis la fin de ses études sur la région lyonnaise, avec son père, directeur de l'antenne Mérieux du Poirier sur la commune de Lentilly. A l'époque les semaines étaient longues. Leurs raisons professionnelles ne leur permettaient pas de rejoindre leur famille toutes les fins de semaine. « Jo » avait une grande nostalgie de son Ardèche, et de ce qu'il y avait vécu accompagné de ses trois frères, tous audacieux et volontaires : Emmanuel, Bernard, Roger (ils ont participé à l'explo du Fledermaushöhle en 1953, et de celle des Deux-Sœurs en juillet 1954). Tous quatre unis à la recherche du singulier. Ils passaient le plus clair de leur temps libre à prospecter, sillonner, explorer tous les alentours de Vinezac, Plateau de Saint-Remèze, les Gras, Gropierre, le défilé de Ruoms, les gorges de l'Ardèche, de Chassezac, de l'Ozon. Avens, baumes, résurgences ont été découverts ou redécouverts au cours de leurs pérégrinations. Ils étaient familiarisés au terrain. Quelques premières leur sont dues : la **Baume du Pêcher**, **Rochas**, **les Crânes**, **Foussoubie**, **l'aven du Marteau**, et bien d'autres que le Clan de la Verna a fini d'explorer (ce qui n'a pas fait la joie de J.C. Trébuchon et des « Spéléos Clubs » du coin !).

...

Ardèche, entre 1953 et fin janvier 1955 : **Chapias**, **Fabregoule**, **Foussoubie**, **Baume du Pêcher**, **Midroi**, **Gournier**, **les Chataigniers**, **Rochas**, **aven du Marteau** (ces deux dernières « visites » assez discrètement, indiqués par le guide de la grotte des Tunnels. Avens, « chasse gardée » des spéléos clubs de la région).



Cocalière, photo Christophe Tschertner.



Un document à télécharger,
http://clan.des.tritons.free.fr/publications/explo_tritons/Explo.Tritons.Special.Ardèche-1996_1996_11.pdf

Explos Tritons, Numéro Spécial, 1996.
Spéléologie sur les communes de Bidon – Saint-Remèze et Vallon-Pont-d’Arc (Ardèche).
 184 pages. 32 cavités de l’Ardèche à la loupe.
 Un travail de terrain effectué principalement entre 1993 et 1996 pendant les mois d’hiver avec Brigitte Bussièrre et Bertrand Houdeau.

Dans la série **Explos Tritons**, on trouvera quelques références sur des classiques ardéchois décrites :
http://clan.des.tritons.free.fr/blog/?page_id=1986

Explos Tritons n°10 – 2000 – 2003

- Nouvelles coordonnées de cavités du plateau de Saint-Remèze, p43 (J.P. Grandcolas).

Explos Tritons n°8 – 1997

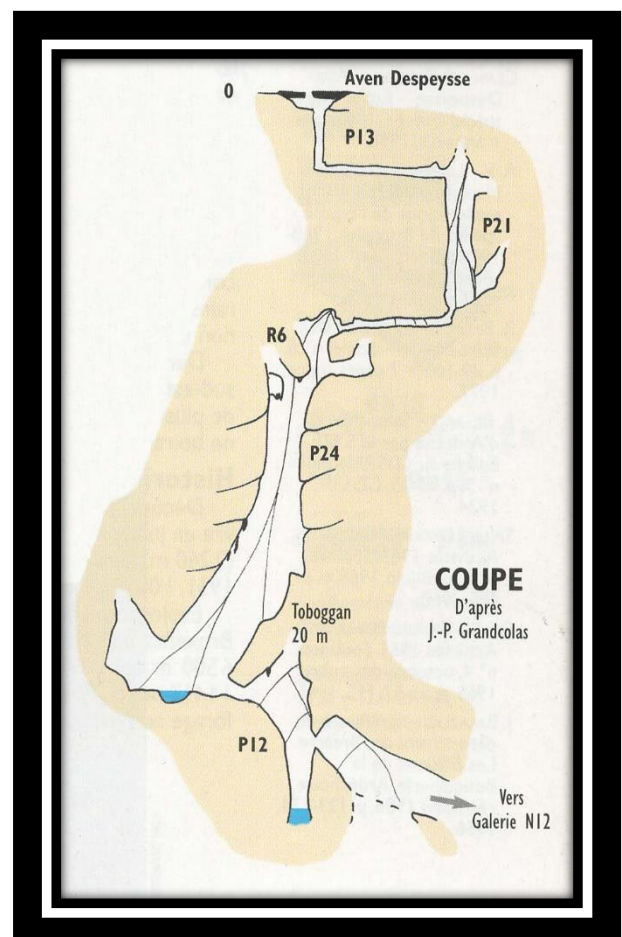
- Pascaloune, pp22 à 26 (Fabien Darne).
- Event supérieur de Foussoubie, pp27 à 32 (J.P. Grandcolas).

Explos Tritons 1994

- Perte du Grand Pré, pp35 à 41 (J.P. Grandcolas).
- Notice bibliographique sur les cavités du Coiron, pp42 et 43 (J.P. Grandcolas).
- Event de Peyrejal, pp44 à 50 (J.P. Grandcolas).

Explos Tritons 1992 – 1993

- Aven Despeysse, pp43 à 47 (J.P. Grandcolas).
- Aven de Noël, pp49 à 51 (J.P. Grandcolas).
- Quelques nouveautés à la grotte du Déroc, Le réseau des Mopyathes, pp60 à 63 (Fabien Darne).



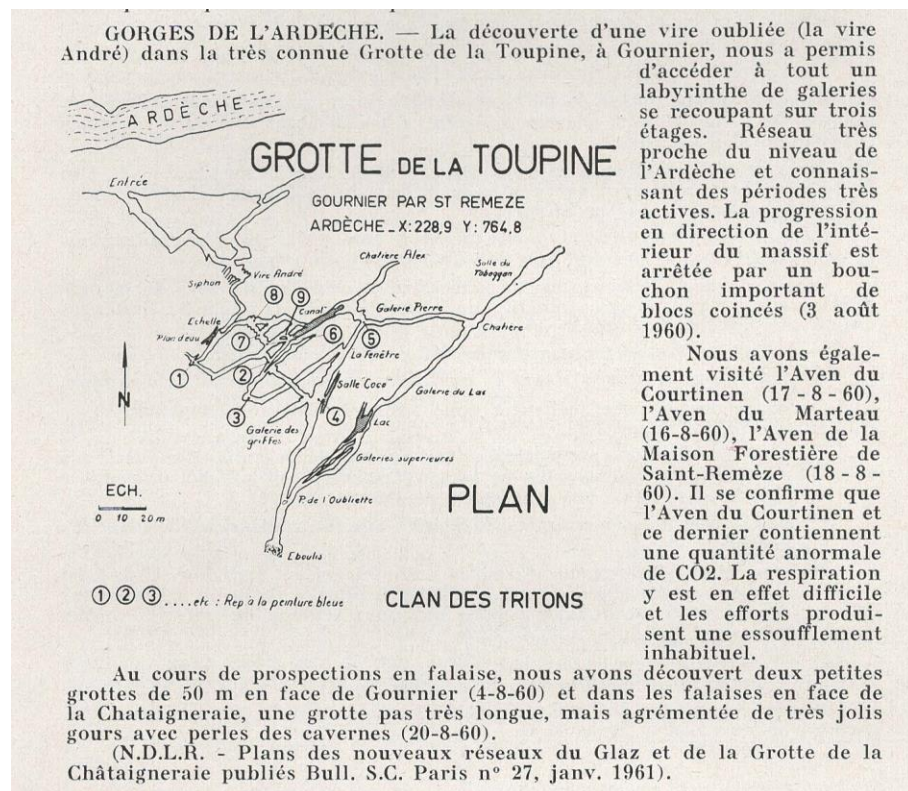
Extrait de : **A travers le karst... Les traversées spéléologiques françaises.** Fabien Darne & Patrice Tordjman, 2002.

Grotte de la Toupine, Gard ou Event de Gournier.

Extrait de :

Spelunca n°1, Janvier – Mars 1961. Comité National de Spéléologie – Société Spéléologique de France.

Nouvelles des groupes. Clan des Tritons (M. Letrône – 49, rue M. Flandin – Lyon 3°). Pages 37-39.



Extrait de :

Spelunca n°2, Avril – Juin 1962. Comité National de Spéléologie – Société Spéléologique de France.

Nouvelles des groupes. Clan des Tritons. Pages 47-48.

Clan des Tritons

78, rue Mercière - Lyon (2°)

Après le retour du camp d'été en Ardèche où furent explorés de nombreux trous connus comme St-Marcel, l'aven Rochas, la Toupine, Midroi, goule de Foussoubie (où un de nos membres effectua avec J. Noel (S.C.L.) une courte mais ardue première), le Clan des Tritons se présentait comme suit : une quinzaine de jeunes dont la plupart avaient une expérience spéléo de un ou deux ans, et cinq vétérans chargés de les entraîner.

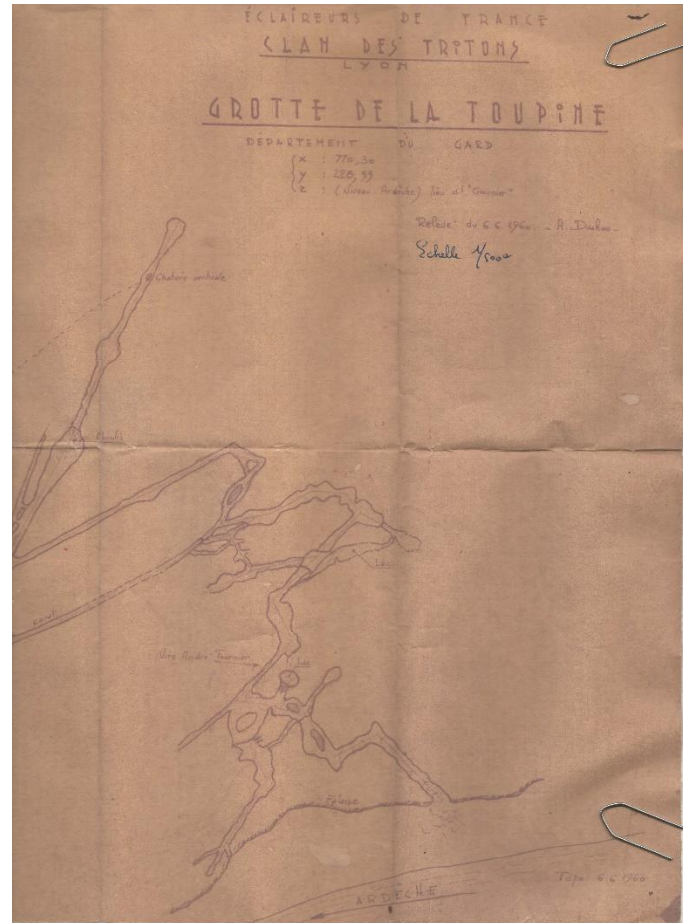
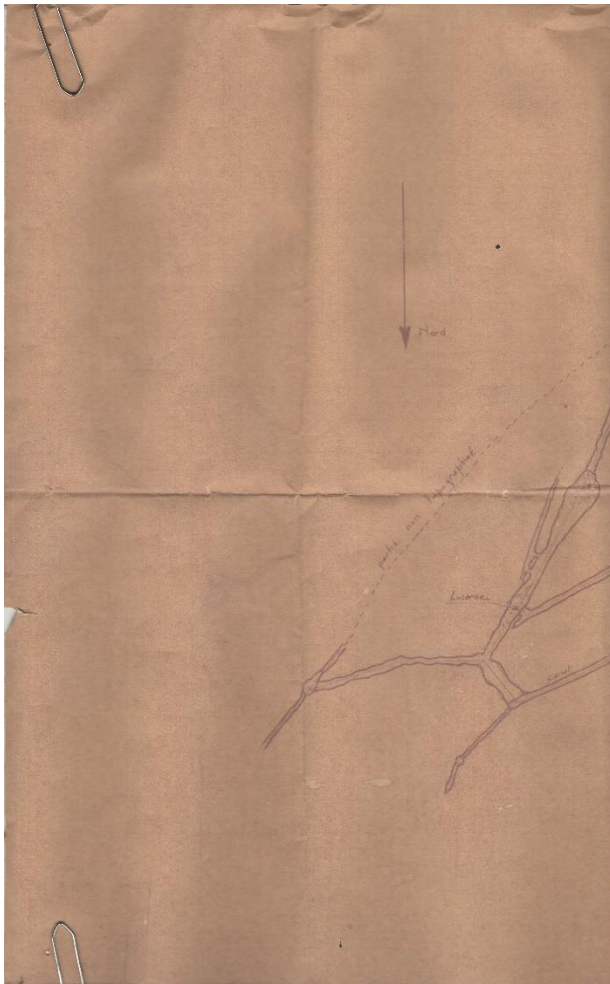
Info Michel Wienin - 8/11/2020.

Connue sous le nom de la grotte supérieure de Gournier (Gorges de l'Ardèche) avant sa jonction avec l'évent situé au bord de la rivière. L'entrée se situe en rive droite de l'Ardèche, juste au-dessus du canal du rapide du Gournier (Gourg noir en occitan) alias de la Toupine pour les canoéistes à cause de la grande marmite de géant située au bas, environ 75 m en aval (à l'est) et sous les rochers 20-25 m plus haut que l'évent de Gournier, à peu près en face de l'aire de bivouac de Gournier. C'est assez

labyrinthique, passablement boueux, surtout vers le fond et a été topographié sur 2200 m de développement et 93 m de dénivelée (+77 / -16).
Commune : Aiguèze (Gard).
Coordonnées un peu approximatives : N 44,34015° / E 4,46915°

Info Judicaël Arnaud - 8/11/2020.

La grotte de la Toupine est indiquée dans le fichier du CDS07 sans aucune précision autre qu'une référence bibliographique (Spelunca 1962). Voilà un doute levé pour ce qui concerne la Toupine et un 9999 en moins pour le fichier départemental. Et de plus cela précise l'historique puisque l'entrée supérieure est déjà indiquée sur ce plan qui date de 1960 alors que le fichier attribue cette découverte au MASC en 1973.



Archives Clan des Tritons.

Souvenirs de Maurice Chazalet : « Je me souviens bien de la grotte de la Toupine : pas mal de passages étroits. On campait en face sur l'autre rive à une époque où nous étions seuls. C'était le paradis. »

Gard

Gorges de l'Ardèche

Évent de Gournier

Aiguèze

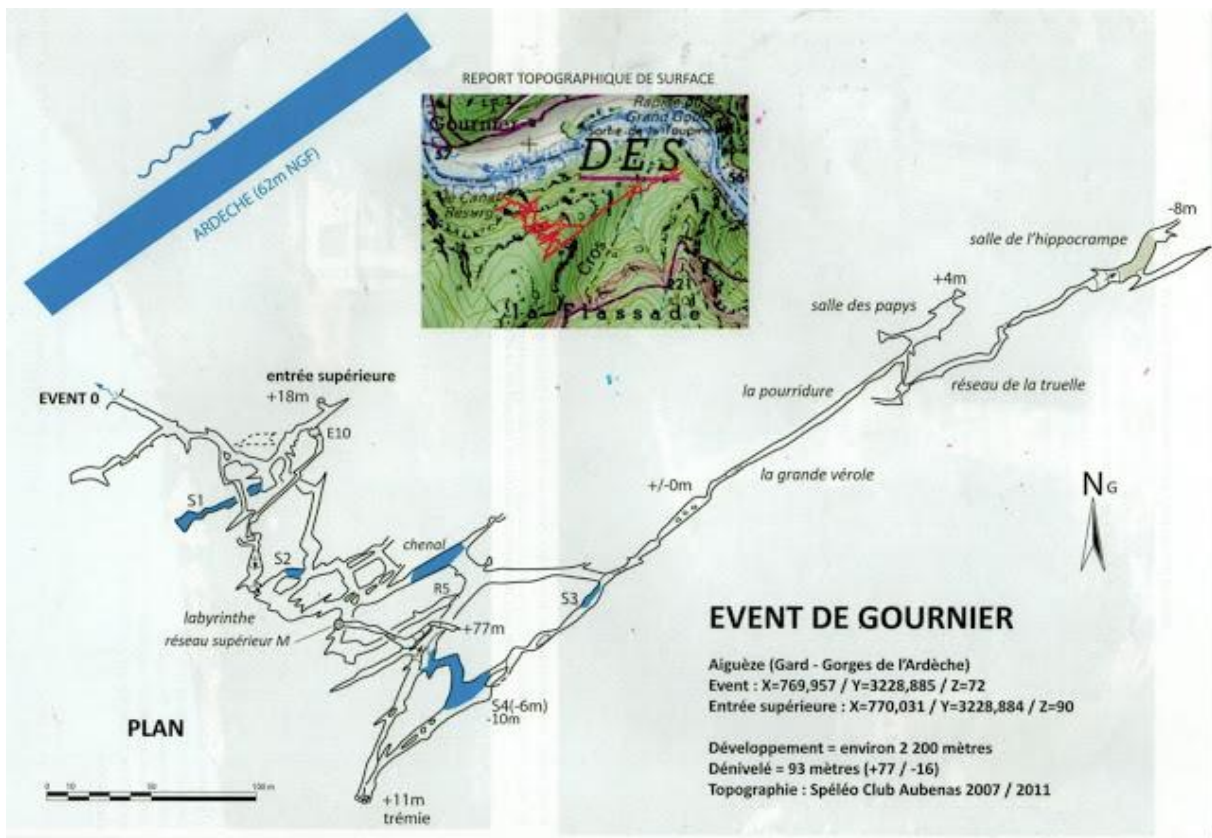
Connu sur 132 m jusqu'en 1962, ce sont les Tritons de Lyon qui sont les premiers explorateurs persévérants en portant le développement à 750 m de 1963 à 1969. À partir des années 1970, le MASC collabore en rajoutant des escalades et le développement s'établit vers 1983 à 1300 m (plongée du quatrième siphon par Chouquet et Penez).

Persuadés de l'intérêt de la cavité, nous effectuons des visites épisodiques sans découvrir de suites notables. C'est en 2006, lors d'une nouvelle sortie, que nous repérons un départ impénétrable soufflant : commence une difficile désobstruction motivée par un puissant courant d'air. Nous explorons alors un important réseau parallèle à l'Ardèche (pouvant s'envoyer quasi totalement) après élargissement de plusieurs étroitures dans la boue liquide. Le développement est estimé à 2100 m pour plus de 90 m de dénivelée (reprise intégrale de la topographique). Explorations en cours.

Principaux explorateurs : M. Desroches, G. Etienne, P. Harlez, T. Marchand, G. Poliol, B. Thomine.

Thierry MARCHAND

Spelunca n°118, juin 2010, échos des profondeurs, France, Gard, page 5.



Extrait de : TUBES n°28, 2014, publication du CDS 07. Thierry Marchand.

Spelunca n°130, juin 2013, échos des profondeurs, France, Gard, pages 7-8 (plan). Event de Gournier.

Bibliographie historique Clan de la Verna et du Clan des Tritons en Ardèche

(Non exhaustif).

X	1953	Dauphiné Libéré - 20 mai - <i>Article sur la grotte de Sanilhac.</i>
	1953	Bulletin du Groupe Spéléologique Valentinois - Avril-Mai-Juin - p9 - Première des Hommes-Grenouilles du Clan de la Verna - Siphon de la Ligne.
LE BRET Michel - LETRONE Michel	1955	Bulletin du Comité National de Spéléologie n°4 - p3 à 30 - Plongées souterraines - Les plongées du Clan des Tritons (1951-1955) - Matériel et technique.
LETRONE Michel	1955	Plongées souterraines - Techniques de l'exploration des siphons et histoire de la plongée au Clan des Tritons - Extrait du bulletin du C.N.S. n°4 - Octobre-Décembre 1955 - Michel Letrône - Eclaireurs de France - Clan des Tritons (tiré à part).
LETRONE Michel	1957	Bulletin du Comité National de Spéléologie n°3 - p54 à 58 - Plongées souterraines effectuées au cours de l'été 1957 par Michel Letrône.
Spéléo Club de Paris	1961	Grottes et Gouffres n°27 - p14 et 15 - Bulletin du Spéléo Club de Paris - Grotte de la Chataigneraie (Ardèche).
LETRONE Michel	1961	SPELUNCA n°1 - p37 à 39 - Nouvelles des groupes - Clan des Tritons - Expédition été 1960 - Gorges de l'Ardèche (Grotte de la Toupine).
Spéléo Club de Lyon LETRONE Michel	1962	SPELUNCA n°2 - p11 à 15 - Plongées souterraines 1961 par le Spéléo Club de Lyon - Nouvelles des groupes - p43 à 45 - Activités 1961 - S.C. Lyon - p47 et 48 - Activités 1961 - Clan des Tritons.
X	1967	C.D.S. Informations n°6 - C.D.S. Rhône - Grotte des Chataigniers.
PLATIER Gérard	1977	Bulletin CDS Ardèche n°12 - p15 - Topo Aven de Rochas. Inventaire de la commune de Saint-Remèze.
BOUSCHET B.	1979	Inventaire du Plateau des Gras (Ardèche) - 83 pages - Aven du Marteau.
S.C. AUBENAS	1980	Bulletin CDS Ardèche n°15 - p28 - Aven de Rochas.
CHABERT Claude	1981	Les grandes cavités françaises - 154 pages.
BALAZUC Jean	1986	Spéléologie du Département de l'Ardèche - 2ème édition revue et augmentée - Les Editions de la Bouquinerie Ardéchoise - 189 pages + 62 planches.
DROUIN Philippe - MARCHAND Thierry	1989	Spéléo Sportive en Ardèche - Edisud - 111 pages - p59 - Grotte des Châtaigniers - p85 - Baume du Pêcher.
DARNE Fabien	1991 1992	Spéléo-Dossiers n°23 - Bulletin du C.D.S. Rhône - p55 à 59 - Une belle ardéchoise : la Grotte du Chasserou (Ardèche) - p63 à 69 - Grotte Nouvelle de Vallon ou Grotte de Mezelet (Ardèche).
GRANDCOLAS Jean Philippe	1992	Explos Tritons 3ème numéro - 1991 - Publication interne du Club Spéléo Tritons - 63 pages.
GRANDCOLAS Jean Philippe	1993	SPELUNCA n°50 - p4 et 5 - L'Echo des Profondeurs - Activités du Club Spéléo Tritons de 1990 à 1992.
DARNE Fabien	1996	Spéléo-Dossiers n°26 - 1995 - Bulletin du C.D.S. Rhône - p53 à 55 - Discussion sur l'origine hydrothermale de concrétions observées dans une cavité ardéchoise.

GRANDCOLAS Jean Philippe	1996	Explos Tritons - Numéro Spécial - Spéléologie sur les communes de Bidon - Saint-Remèze et Vallon-Pont-d'Arc - Ardèche - Publication interne du Club Spéléo Tritons - 184 pages + cartes - p179 - Quelques explorations du Clan de la Verna et du Clan des Tritons dans le département de l'Ardèche.
CHABAUD Michel	1996	Spéléo n°25 - Janvier-Mars - Sanilhac-la-belle - p15 à 18 (topo hors texte).
BAUDU Jean Pierre	2001	Tubes 22 - Bulletin du C.D.S. Ardèche - p20 & 21 - Fontaine de Boude.
MARCHAND Thierry et CDS 07	2001	Inventaire spéléologique du département de l'Ardèche - Tome 1 - Les Gras du Coiron à la Baume - p88 - Grotte de Beaussement - p97 - Aven Fabregoule - p132 - Aven du Chien n°2 - p135-137 - Aven des Crânes - p150 - Beaume du Pêcher - p159 - Aven de Saint-Rome.
GRANDCOLAS Jean Philippe et al.	2004	Les Tritons fêtent les 50 ans du Clan de la Verna - 1947 - 1997 - 27 pages.
LETRÔNE Michel	2005	Carnet d'aventures sous la terre et sous les eaux - 172 pages. Pp.47-48.
CHABAUD Michel	2006	Causse & Cévennes n°4 - Octobre - Novembre - Décembre - Goules et peyraous. Garrigues d'Ardèche. Revue du Club Cévenol - 111 ^e année - Tome XXI - p124 à 143 - Deux siècles de spéléologie en Ardèche (p135-136 explo Clan de la Verna).

A consulter :

Bibliographie spéléologique du département de l'Ardèche (07 - France)

http://www.foussoubie.fr/hors_secteur/CAVITES_ARDECHE_BIBLIO.html

Bulletins du CDS Ardèche à télécharger

<http://www.cdso7.fr/publications/>

Jacques CHOPPY


<http://juraspeleo.ffspeleo.fr/divers/personnalites/choppy/choppy.htm>

<http://juraspeleo.ffspeleo.fr/divers/personnalites/choppy/biblio.htm>

Maire Richard. **Jacques Choppy** (1926-2004). Figure emblématique de la spéléologie française. In: *Karstologia : revue de karstologie et de spéléologie physique*, n°44, 2^e semestre 2004. Approche morphogénique de la grotte Chauvet (Ardèche) pp. 1-11.

DOI : <https://doi.org/10.3406/karst.2004.2550>

www.persee.fr/doc/karst_0751-7688_2004_num_44_1_2550



« Collection Archives et Documents Spéléo ».

- **Le Clan de la Verna et le Clan des Tritons en Ardèche et Gard.**
- Le Clan de la Verna et le Clan des Tritons sur divers massifs : Ariège, Marguareis, Savoie, Haute-Savoie, Tarn, Tarn-et-Garonne et Autriche.
- Le Clan de la Verna à la Pierre-Saint-Martin en 1952 et 1953.
- Le Clan des Tritons en Chartreuse.
- Le Clan de la Verna et le Clan des Tritons dans le Vercors.
- Le Clan de la Verna et le Clan des Tritons dans l'Ain et le Jura.
- Le Clan de la Verna et le Clan des Tritons en plongée à la grotte de La Balme (Isère).
- Le Clan des Tritons fabrique du matériel spéléo.

[Publications à venir mais ne seront pas rigoureusement dans cet ordre.]

Chaque revue se verra augmentée d'une nouvelle version en cas d'additifs importants ou tout au moins d'un errata.

La Gazette des Tritons est l'actuel « organe » de publication du Clan des Tritons depuis 1995.
http://clan.des.tritons.free.fr/blog/?page_id=494

Complétée par **La série des Cahiers et Explos Tritons (10 numéros).**

http://clan.des.tritons.free.fr/blog/?page_id=1986

http://clan.des.tritons.free.fr/blog/?page_id=1984

Auxquels sont à rajouter les nombreux comptes rendus de camps spéléos, d'expéditions à l'étranger, et autres rapports divers et variés figurant à ce jour sur le blog du Clan des Tritons,
<http://clan.des.tritons.free.fr/blog/>



COMITÉ DE SPÉLÉOLOGIE 69 | RHÔNE ET MÉTROPOLÉ DE LYON

De nombreux articles du Clan des Tritons figurent dans Spéléo-dossiers,
Publication du comité de spéléologie du Rhône,
<http://www.csr-rhonealpes.fr/cds69/boutique/publication/>

Index : http://archivescds69.cdspeleo69.fr/Speleo_Dossiers/SD_HS_Index.pdf



Matériel Tritons, photo J.P.G. 2008.