

# Clan des Tritons

Cahier n°2

Compte-rendu des sorties


Année 1983





## Sommaire

	Pages
<b>Clan des Tritons</b> <b>Cahier n°2</b> <b>Compte-rendu des sorties</b> <b>Année 1983</b>	
Clan des Tritons Fondé en 1955 et issu du Clan de la Verna des Eclaireurs de France fondé en 1947 Association loi 1901 n°14554 déclarée en Préfecture du Rhône le 17/09/1979 Club affilié à la Fédération Française de Spéléologie et au Comité Départemental de Spéléologie du Rhône Agrément Jeunesse et Sports du Rhône n°6981124 du 9/04/1981	
Exploration et recherche scientifique liées au milieu souterrain, promotion et enseignement de la spéléologie (article 2 des statuts)	
Siège social : 7 Place Théodose Morel 69780 Saint-Pierre-de-Chandieu <a href="http://clan.des.tritons.free.fr/blog/">http://clan.des.tritons.free.fr/blog/</a>	
Reproduction autorisée sous réserve d'y mentionner l'origine Distribution sous format numérique	
Rédacteur, photographie & mise en page : Jean Philippe GRANDCOLAS	
Contributeurs : Gérard KALLIATAKIS (photographie extérieure), Guy LAMURE (relecture), Claude SCHAAN (scan diapos), Jean THOMAS (photographie sous terre). Avec la collaboration de Louise GRANDCOLAS pour les scans des photos.	
Reprographie privée	
Date de parution : Novembre 2019	
Préambule -----	5
Vercors 1982 -----	6
Compte-rendu des sorties - année 1983 -----	7
Bibliographie -----	25
Revue de presse -----	26
Pâques comtoise pour les Tritons -----	38
Les Publications du Clan des Tritons -----	42



Borne sur l'Alpe, Chartreuse, entre Duché de Savoie (Royaume de Piémont-Sardaigne) et Royaume de France, 1822, dessin Louise Grandcolas.



Entrée du gouffre de la Vache Enragée.  
Photos Jean Philippe Grandcolas, juillet 2008.



Vue vers le nord et le Granier depuis l'entrée de la Vache Enragée.

## Préambule

**1983** est une année fructueuse pour l'exploration du gouffre de la Vache Enragée, découvert l'année précédente. Malgré un effectif encore réduit, les membres du Clan des Tritons se mobilisent sur cette cavité prometteuse. La jonction avec le Golet du Pompier, puis un mois plus tard avec le collecteur vu en 1974 par les savoyards et isérois, va faire faire un bond « spéléométrique » au réseau de l'Alpe.

Le camp de fin d'été fut très « productif » et l'ambiance très « colonie de vacances » !

Les comptes rendus restent toujours très sobres !

Jean Philippe Grandcolas.



Martine Tallarand, future Madame Kalliatakis sur le massif de l'Alpe en 1983.

## Vercors 1982



Damien Grandcolas

### Scialet des Lattes /TA22



Marc Sauvade



Jean Thomas



### Scialet de Malaterre

Jean Philippe Grandcolas

## Compte-rendu des sorties - Année 1983

---



Borne sur l'Alpe, Chartreuse, entre Duché de Savoie (Royaume de Piémont-Sardaigne) et Royaume de France, 1822, vue sur l'Aulp du Seuil et les Lances de Malissard, photo Jean-Philippe Grandcolas, juillet 2008.

## Clan des Tritons 1983 : 15 membres

Nom Prénom	Date de naissance	Domicile
Berthier Monique	18/10/1949	69007 Lyon
Borjon Lucien	15/08/1941	69140 Rillieux-la-Pape
Chazalet Maurice	13/09/1939*	69480 Lucenay
Confavreux Michel	22/11/1961	01700 Miribel
Grandcolas Jean Philippe	16/12/1957	69007 Lyon
Kalliatakis Gérard	24/07/1946	69200 Vénissieux
Lamure Guy	20/04/1953	69960 Corbas
Laurent Pascal	16/04/1963	69140 Rillieux-la-Pape
Laurent Roger	11/05/1941	74270 Chêne en Semine
Letrône Michel	01/01/1933	69100 Villeurbanne (membre honoraire !)
Quesne Philippe	20/01/1964	69780 Toussieu
Sauvade Marc	10/09/1954	69140 Rillieux-la-Pape
Schaan Claude	25/04/1953	69110 Sainte Foy les Lyon
Tallarand Martine	31/01/1959	69200 Vénissieux
Thomas Jean	28/10/1954	69003 Lyon

\* Dans les cahiers précédents, la date de naissance de Maurice est erronée !

### **Bureau 1983 du Clan des Tritons**

Président : Thomas Jean

Trésorier : Kalliatakis Gérard

Secrétaire : Grandcolas Jean Philippe

Rédaction des comptes rendus en 1983 : Jean Philippe Grandcolas.

Je me suis permis quelques petits compléments non mentionnés à l'époque !



## Janvier 1983

### 14 et 15 janvier 1983

Part. : Guy et Jean Philippe.

Départ Lyon vendredi 21H30.

Massif de l'Alpette - Chartreuse.

Neige sur le massif, montée pénible avec 100m de corde. Arrivée au refuge de l'Alpette à 2h du matin, 6 autres spéléos au refuge. Chute constante de neige et pas de ski. Retour sur Lyon le samedi après-midi.

## Février 1983

### 26 et 27 février 1983

Part. : Guy et Jean.

Départ samedi après-midi.

Massif de l'Alpette – Chartreuse. Montée au refuge de l'Alpette en raquettes, skis de fond sur le plateau. L'entrée du gouffre de la Vache Enragée est totalement bouchée.

## Mars 1983

### Samedi 12 mars

Guiers Mort – Saint Pierre de Chartreuse – Isère.

Part. : Claude – Guy – Jean Philippe – Michel.

Départ de Lyon à 6h.

Exploration de galeries dans la zone du Labyrinthe. Puits descendu obstrué (15m environ). Première et topographie. A continuer. Plusieurs galeries à voir. TPST : 5h (JPh et Michel). 6h (Claude et Guy). Présence de spéléos.

### Vendredi 18 mars

Nuit du cinéma spéléo à Vénissieux, 21h à 2h.

Part. : Monique – Martine – Gérard – Christiane – Guy – Marc + copine – Michèle – Claude – Odile M – Jean Philippe – Philippe.

### 19 et 20 mars

Congrès Régional de Spéléologie 1983 – Vénissieux.

Part. : Monique – Martine – Gérard – Guy – Marc – Odile M – Jean Philippe\*.

\* finira à 1h du matin à l'hôpital de Grange Blanche après avoir effleuré de trop près un boulon sous un cheval d'arçon ! Le port du casque aurait dû être obligatoire !

### Samedi 26 mars

Guiers Mort – Saint Pierre de Chartreuse – Isère.

Part. : Claude – Guy – Jean – Jean Philippe – Michel. Départ de Lyon à 6h.

Exploration de galeries dans secteur du Labyrinthe. Topographie. A continuer. Balade dans le réseau Sanguin – arrêt au bas du puits Pierre. TPST : 6h (Claude – Guy – Michel). 5h (Jean – Jean Philippe). Neige abondante.

## Avril 1983

### Pâques 1983 – Doubs

Camp de base : Athesans, Haute-Saône.

### Vendredi 1<sup>er</sup> avril

Départ de Lyon à 20h.

Part. : Lucien – Michel – Jean Philippe – Odile M – Guy – Pascal – Claude – Michèle.

### Samedi 2 avril

Balade à Baume-les-Dames chez Mizery, fabricant local de matériel. Arrivée en soirée de Jean et Philippe.

### Dimanche 3 avril

Exploration au gouffre de Pourpeville – Soye (Doubs) (-106, 9km environ).

Part. : Lucien – Michel – Jean Philippe – Guy – Pascal – Claude – Michèle – Jean – Philippe – Damien. Arrêt sur voute mouillante (935 mètres de l'entrée - 90). Balade dans le réseau Weité et galerie ouest pour certains pendant que d'autres remontent. TPST : 5h environ. Présence de spéléos belges.

### Lundi 4 avril

Exploration de la Baume Sainte Anne à Sainte-Anne (Doubs) (-117m).

Part. : Lucien – Michel – Jean Philippe – Guy – Pascal – Claude – Jean – Philippe – Damien – Marc (qui nous a rejoint sur place).

Puits de 81m. Equipement : MC jusqu'au relais (corde de 100m). Puits équipé avec corde de 200m dédoublée.

TPST : 2 à 3h environ.

Neige – Séance photos.

Bouffe au restaurant à Nans-sous-Sainte-Anne. Rentrée tardive sur Lyon suite à panne d'essence vers Arbois !

### Sortie dans le Gard les 9 et 10 avril

#### Samedi 9 avril

Départ Lyon à 8h.

Part. : Guy – Jean – Jean Philippe – Pascal.

Exploration de l'aven de la Salamandre – Saint Privat-de-Champclos (-89).

P47 – corde 100m.

TPST : 2h environ.

Installation des tentes à proximité de l'aven de Mas-Madier – Méjannes-le-Clap.  
Exploration de cet aven (-130, 230m).  
P30 + coulée, R6, R6 + coulée (cordes 100m – 10m – 20m).  
TPST : 2h30 environ.



JP à l'aven de la Salamandre, photo Pascal (?).

#### **Dimanche 10 avril**

Exploration de l'aven de l'Agas– Méjannes-le-Clap (-159, 700m).  
P37 – corde 100m  
P80 – corde 100m  
P35 – corde 50m  
Descente d'un P20 étroit (Jean).  
TPST : 5h environ.  
Spéléos du S.C. Chablis.

#### **Dimanche 17 avril**

Départ Lyon à 8h. Rendez-vous à La Burbanche.  
Exploration de la grotte Moilda – Lompnas – Ain.  
Part. : Claude – Jean – Jean Philippe – Michel – Monique. Gérard et Martine non descendus.  
Arrêt au sommet du Puits des Marionnettes (-150m environ). Trou équipé en fixe (sauf le puits d'entrée et quelques ressauts). Prévoir corde pour désescalade délicate.  
TPST : 4h environ.  
Spéléos de Cluny.

#### **Alpette**

#### **Samedi 23 avril**

Part. : Guy – Jean – Jean Philippe.

Départ de Lyon à 10h.

Séance de pelletages pour atteindre l'orifice de la Vache Enragée. Plus d'1,50m de neige (2 trous creusés). Chute de neige et abandon.  
Désobstruction dans la grotte à proximité, bruit d'eau.

#### **Dimanche 24 avril**

Balade en direction du Pinet. Repérés quelques trous dégagés dans la neige (dont les N°89 ? et 241).  
Retour sur Lyon dans l'après-midi.

### **Mai 1983**

#### **Samedi 7 mai**

Guiers – Saint Pierre de Chartreuse.

Départ de Lyon à 10h30.

Part. : Guy – Jean – Jean Philippe.

Exploration dans la galerie de l'Epée en passant par le Réseau Sanguin et le puits Pierre. Deux puits descendus : P15 - queue - déjà vu par d'autres spéléos. P+30m – corde 30m insuffisante (apparemment non équipé auparavant ?).  
Constatons la disparition de +100m de cordes.  
Balade dans le Boulevard des Tritons. Ressortis corde 30m et 1 kit.

TPST : 13h dont 6h à attendre la décrue dans la grande salle d'entrée (de 22h à 4h du matin).

#### **Dimanche 8 mai**

Levé à 10h. Lavage matériel. Balade au col des Charmettes en vue de localiser le gouffre de Genieux, abandon au col, beaucoup de neige encore.

#### **Samedi 14 mai**

Guiers – Saint Pierre de Chartreuse.

Départ de Lyon à 14h30.

Part. : Guy – Jean Philippe – Michel.

Équipement de la galerie d'entrée en main-courante et tyrolienne (prévoir corde 40m).

TPST : 2h30.

#### **Dimanche 15 mai**

Départ de Lyon à 7h pour Claude et Jean.

1<sup>ère</sup> équipe : Guy et Jean.

1/ Équipement de la vire dans la salle de l'Escalade.

2/ Continuation de l'exploration et la topographie dans le secteur du Labyrinthe (140m topographiés).

TPST : 4h.

2<sup>e</sup> équipe : Claude – Jean Philippe – Michel.

Termine d'équiper le puits vu le week-end précédent. Le fond de ce puits se présente sous la forme d'une diaclase étroite. Puits de 40m (topofil).

Balade dans la galerie Perquelin. Déséquipement main-courante et tyrolienne à l'entrée. TPST : 6h.

### **Week-end Pentecôte – Causse Méjean**

#### **Vendredi 20 mai**

Départ de Lyon à 22h.

Part. : Jean et Jean Philippe.

Arrivée sur le Causse Méjean à 3h du matin.

#### **Samedi 21 mai**

Neige. Balade sur le causse. Localisation de l'aven de Banicous, Les Vignes. Campons à proximité. Préparatifs matos. Retrouvons en soirée aux Vignes Guy, Christiane, Loïc et Julian.

#### **Dimanche 22 mai**

Exploration à l'aven de Banicous (-344).

Part. : Guy - Jean - Jean Philippe.

Arrêt sur P14 arrosé (-150m environ). Description (partielle) : P37 – P15 – P16 – P53 – P8.

TPST : 5h. Beau gouffre.

Localisation de l'aven des Offraous, Les Vignes + 2 autres trous à proximité.

#### **Lundi 23 mai**

Exploration à l'aven des Offraous (-165).

Part. : Jean - Jean Philippe.

TPST : 4h.

Description : doline (20m environ) – P24 – P38 – P10 – P18 – P8 – P28. Gouffre assez mal équipé. Retour sur Lyon à 22h.

Participation de Martine et Gérard au congrès national FFS à Hyères (Var).

Exploration en première de Claude à La Burbanche (Ain). Trou en falaise.

#### **Samedi 28 mai**

1<sup>ère</sup> sortie : Guiers Mort.

Part. : Claude – Guy – Monique.

Topographie dans le Labyrinthe – arrêt sur lucarne dans puits. TPST : 7h environ.

2<sup>ème</sup> sortie : Vercors.

Part. : Gérard – Martine – Odile M – Jean Philippe.

Départ de Lyon à 14h. Balade dans le bois de l'Allier – Saint-Martin-en-Vercors – Drôme. Repérés 3 trous (dont scialet des Carrières et grotte des Américains). Nuit à la maison forestière de Roybon.

#### **Dimanche 29 mai**

Exploration rapide dans le scialet des Carrières (doline prof. 5m environ, méandre et étroiture) – sans intérêt. Après de difficiles recherches, exploration du scialet Gourjat (-25m), à 150m environ du précédent, puits de 25m – vu plusieurs

départs – désobstruction au bas du puits – «étroiture – à continuer.

TPST 2h environ.

## **Juin 1983**

#### **Samedi 4 juin**

Alpette.

Part. : Christiane – Guy – Jean – Jean Philippe – Marc – Michel.

Départ de Lyon à 9h30.

La Vache Enragée est à peine dégagée – fort courant d'air. Séance de pelletages.

Entrée très humide. Nombreuses arrivées d'eau dans tout le réseau. Descente jusqu'au P45 – fort arrosé – déséquipement de ce dernier.

TPST : 3h.

Nuit au refuge de l'Alpette.

#### **Dimanche 5 juin**

1<sup>ère</sup> équipe : Guy – Jean Philippe.

Équipement (MC et départ de puits) d'un puits parallèle au P15 et P45. Corde de 100m. Descente sur 20m environ. A fractionner.

TPST : 5h.

2<sup>ème</sup> équipe : Jean – Marc – Michel.

Désobstruction dans la zone d'entrée.

TPST : 2h.

#### **Samedi 11 juin**

Alpette.

Départ de Lyon à 14h.

Part. : Guy – Jean Philippe.

Montée par Sainte-Marie-du-Mont – Rochers des Belles-Ombres, trajet plus court (40m environ). Rencontrés individuels savoyards. Camping à proximité de la Vache Enragée.

#### **Dimanche 12 juin**

Exploration à la Vache Enragée, beaucoup moins d'eau, en fait très peu. Fin d'équipement du puits vu le week-end précédent (1 fractionnement). Descente du dernier puits (1 fract. en plus). Partie terminale arrosée. Arrêt sur 2 ressauts de 3 et 5m environ en enfilade. Arrivée d'un petit méandre vu sur quelques mètres. Vu à 15m du fond, niche avec regard sur puits parallèle. La partie terminale du puits peut certainement être shuntée par pendule donnant sur puits parallèle, à 25m du fond environ. TPST : 7h.

A La Burbanche (Ain), Claude gratouille dans un trou en falaise, vu précédemment (Pentecôte) – galeries basses.

Sortie initiation au Gour Fumant (Herbouilly) dirigée par Gérard le 11 juin. 5 participants. Balade dans le secteur le 12 juin.

### Samedi 18 juin

Massif de l'Alpette.

Part. : Claude – Guy – Jean – Marc.

Départ de Lyon à 9h.

Rencontre avec les individuels savoyards.

### Dimanche 19 juin

Gouffre de la Vache Enragée.

1<sup>ère</sup> équipe : Guy et Jean.

Topographie du bas du puits des Cascades jusqu'au sommet du dernier puits – cote : -204 + méandre annexe.

200m environ sont topographiés (en réalité, après calcul, 274,63m). Fractionnement doublé dans le P26 (1 spit).

2<sup>e</sup> équipe : Claude et Marc.

Rééquipement du dernier puits – corde de 100m. Pendule pour atteindre un puits parallèle (à 25m environ du fond) – 10 spits de plantés. Arrêt en bout de corde – amarré 2<sup>e</sup> corde. A continuer.

TPST : 10h30.

### Samedi 25 juin

Massif de l'Alpette.

Part. : Jean et Jean Philippe.

Départ de Lyon à 15h.

Rencontrés 2 spéléos de Pontcharra.

### Dimanche 26 juin

Gouffre de la Vache Enragée.

Fin de la descente du puits vu le we précédent par Claude et Marc – 20m environ. Gros relais. Equipement d'un P20 (à terminer) et de 3 ressauts (5-6m environ) – arrêt sur ressaut (cote -300m environ). Vu gros départ à 10m du fond du puits des 1000 gouttelettes – salle – base de puits – éboulis – petit départ de galerie ou niche ? Non explorée.

TPST : 7h30.

Rencontrés 2 spéléos du SC Savoie.

## Juillet 1983

### Vendredi 1<sup>er</sup> juillet

Massif de l'Alpette.

Part. : Guy – Jean – Jean Philippe – Monique.

Départ de Lyon à 20h.

### Samedi 2 juillet

Explo à la Vache Enragée.

1<sup>ère</sup> équipe : Jean et Jean Philippe.

Fin de l'équipement du P20 vu le we précédent. Equipement de 2 ressauts – arrivée dans salle très haute – suivie d'un beau méandre d'une trentaine de mètres – petite salle – siphon. Exploration d'une petite galerie fossile (20m environ) – suite étroite (2 départs). Retrouvé un kit dans méandre terminal (en réalité ce kit avait été posé à la base du P26 vers -180, et lors d'une crue il s'est fait emporter jusqu'à -340m!).

TPST : 8h.

2<sup>e</sup> équipe : Guy et Monique.

Arrêt sur le puits des 1000 Gouttelettes. Guy explore plusieurs petites galeries et méandres – arrêt sur étroitures et sur un puits. A voir.

TPST : 6h.

### Dimanche 3 juillet

Balade sur l'Alpe. Vu plusieurs trous (certains avec courant d'air).

### Samedi 9 juillet

Départ de Lyon à 13h30.

Part. : Guy et Jean Philippe.

Rencontrés 3 individuels savoyards venant de faire une petite incursion dans la Vache Enragée.

### Dimanche 10 juillet

Topographie de la partie terminale de la Vache Enragée (de -204 au siphon) + petite galerie fossile. Essai de vidange de celle-ci, l'eau ressort dans la petite salle au niveau du siphon.

TPST : 7h30.

Longueur topographiée : 235.21m). Cote : -340m.

Le GS Sirius (Isère) (3 membres) fait une petite balade dans la Vache Enragée.

### Samedi 23 juillet

Départ de Lyon à 14h.

Part. : Guy – Jean Philippe – Michel.

### Dimanche 24 juillet

Topographie du puits des 1000 gouttelettes bis : 64m (16,50 m jusqu'au fractionnement + 47,50m). Topo dans la salle à la base du puits des 1000 G. Rééquipement de l'escalade (1<sup>er</sup> équipement le 24 octobre 1982) donnant dans la galerie vu le même jour. Celle-ci a deux ouvertures sur la grande salle – cheminement varié : méandre et galerie fossiles – passage bas – trémies. Plusieurs petits départs dont un donnant sur un puits de 5m environ (non descendu) – en passant en oppo au-dessus, on atteint une petite galerie basse vue sur quelques mètres (courant d'air).

Plus loin, carrefour – 2 possibilités :

1/ galerie aboutissant sur haut de méandre (arrêt du 24/10/82) – profondeur 25m environ. Equipement

d'une main-courante sur une dizaine de mètres, quelques mètres plus loin, puits de 25/30m environ, le méandre continue en face. Début d'équipement au niveau de la vire pour atteindre le fond du méandre (corde trop courte).

2/ Galerie butant sur puits profond (100m peut-être plus), à quelques mètres du sommet de ce puits, pont rocheux et petite vire.

Au retour, topographie d'une partie de la galerie jusqu'à la grande salle (longueur topographiée : 306,26m).

TPST : 9h.

### Vendredi 29 juillet

Départ de Lyon à 17h et 19h.

Part. : Christiane – Odile M. – Guy – Jean – Jean-Philippe.

### Samedi 30 juillet

Gouffre de la Vache Enragée.

Massif de l'Alpette.

- 1<sup>ère</sup> équipe : Jean et Jean Philippe.

Continuation de l'équipement dans le méandre vu le week-end précédent – descente d'un puits d'une trentaine de mètres (en réalité P44) – suivi d'un méandre (arrivée d'eau – puits remontant) et d'un 2<sup>e</sup> puits de 30-35m (en réalité P46) – méandre – arrêt sur puits spité (arrivée d'eau) – jonction avec ? (peut-être le Pompier). En haut de chacun de ces 2 puits, possibilités de continuation dans le méandre. TPST : 9h.

**Nota : effectivement nous avons jonctionné avec le Golet du Pompier vers -380m dans le réseau du Sucre (-520) (voir topo page 27).**

- Guy topographie la partie amont du méandre + puits remontant + galerie basse et le 2<sup>e</sup> méandre démarrant du bas du R4 et donnant directement dans le méandre collecteur (longueur topographiée : 109,48m).

TPST : 5h.

Gérard et Martine K. font l'aller-retour dans l'après-midi.

### Dimanche 31 juillet

Repos et balade.

## Août 1983

Massif de l'Alpette.

### Samedi 13 août

Départ de Lyon à 13h.

Part. : Aude G. – Gérard K. – Jean – Jean Philippe – Martine K. – Odile M. – Yann K. – Monique B.

Le Spéléo club de Savoie est sur le pied de guerre dans le secteur de la Vache Enragée : 3 d'entre eux sont attablés à une désobstruction à 50m de la Vache Enragée et 3 autres en visite dans notre trou ! Repérés quelques trous dans le secteur du Tambourin (170, ...).

### Dimanche 14 août

Explo à la Vache Enragée.

Part. : Jean – Jean Philippe.

Rejoint 2 h plus tard par un SCS. Déséquipement des 2 puits vu le 30 juillet – jonctionnant avec le Pompier. Début d'équipement du grand puits en 6 tronçons – arrêt à -90/-100m environ. Reste apparemment une soixantaine de mètres.

TPST : 11h.

Désobstruction pour les autres dans une petite cavité dans le secteur Tambourin / Chalets de l'Alpe.

### Lundi 15 août

Balade dans le secteur du Pompier.

Repérés quelques cavités :

N°85 : grotte-gouffre – plusieurs entrées -30m environ

N°86 : -15

N°87 : grotte-gouffre

N°98 : -25

N°99 : -20

N°100 : -9

N°148 : -20, gouffre du frigidaire

N°157 : grotte.

Continuation de la désobstruction dans le trou vu la veille – arrêt sur méandre étroit.

Même week-end :

Part. : Claude Schaan.

Tentative de désobstruction dans la grotte de la cascade, La Burbanche (Ain), arrêt par ennui de lumière. TPST : 1h30.

## Camp 1983

**Samedi 27 août au dimanche 4 septembre 1983**

Situation géographique : **Massif de l'Alpe - Chartreuse - Isère.**

Camp de base : sous tente sur le massif.

Participants : Monique Berthier - Gilles Crottet dit « Gaston »\* - Jean Philippe Grandcolas - Gérard Kalliatakis - Yann Kalliatakis\*\* - Guy Lamure - Pascal Laurent - Marc Sauvade - Claude Schaan - Johann Schaan\*\* - Martine Tallarand - Jean Thomas - Jacques Nant (Individuel Savoie) - Damien Grandcolas (S.C. Vesoul) - François-Régis

Grandcolas (S.C. Vesoul) - Carole Bauer\*\* -  
Emmanuelle Grandcolas\*\* - Aude Grandcolas\*\* -  
Anne Sordelet\*\*.

\* Participant au week-end seulement.

\*\* non spéléos.

Tout le clan Grandcolas (25, 23, 20, 18 et 17 ans) est  
présent, Carole est la copine de Damien et Anne une  
cousine haute-saônoise.

Poursuite des explorations au Gouffre de la Vache  
Enragée découvert l'année précédente,  
déséquipement du Réseau du Siphon (-340),  
jonction avec le collecteur des Ours (-362) et  
exploration de la Galerie Dérobée et du Boulevard  
de l'Alpe.

Visites de cavités du massif :

Gouffre de Source Vieille.

Gouffre du Petit Ragne.

Trou de la Bête.

### Samedi 27 août

Départ de Lyon à 10h30 et après-midi.

Installation du camp. Deux portages pour certains.

Vus des membres du S.C. Savoie travaillant au 305  
(le futur gouffre de Source Vieille qui jonctionnera  
un peu plus tard avec le collecteur).

### Dimanche 28 août

Gouffre de la Vache Enragée.

1<sup>ère</sup> équipe : Jean – Pascal – Damien – Jacques –  
Marc.

Déséquipement de -340 à -200. Séance photos.

TPST : 6h30 à 8h.

2<sup>e</sup> équipe : Guy – François-Régis – Jean Philippe.

Topographie dans la galerie fossile (Pompours)  
jusqu'au grand puits – longueur topographiée :  
325m. Déséquipement vire du Pompier.  
Equipement d'une traversée au-dessus du grand  
puits jusqu'à une salle avec éboulis – départ de puits  
(2 passages) – arrivée d'un puits remontant (eau)  
suivi d'un petit méandre et petit ressaut – arrêt sur  
un puits d'une dizaine de mètres.

TPST : 10h.

Balade en zone d'entrée de la Vache Enragée pour  
Gaston et Monique, Gaston se coince...

Départ de Gaston dans l'après-midi.

### Lundi 29 août

Explo Vache Enragée.

Equipe de pointe : Damien – Pascal – Jean Philippe.

Fin d'équipement du grand puits vu le 14 août.

Equipement d'un P15 à la base du grand puits  
donnant sur carrefour – 2 méandres donnent sur le

collecteur – jonction avec la grotte aux ours.  
Nombreux départs de galeries à voir.

TPST : 11h30.

**Nota : le collecteur exploré depuis la grotte de  
l'Ours avec des expés marathon d'une trentaine  
d'heures, n'avait pas été revu depuis 1974. Ces  
jonctions avec le Pompier puis les Ours font faire  
un bond au développement du réseau de l'Alpe.  
37 413 mètres** (info Jacques Nant sous réserve).

Explo du gouffre n°305 (Source Vieille) (explo  
récente du SCS).

Part. : Guy – Marc.

Arrêt vers -120.

Explo du gouffre du Petit Ragne (-66) (par les  
mêmes). Rééquipement en fractionnement –  
rapide désobstruction.

Désobstruction également au SP4.

Début de désobstruction dans un trou à une  
centaine de mètres du campement par une équipe.

Pour d'autres, balade sur le Granier.

### Mardi 30 août

Continuation de la désobstruction de la veille :  
François-Régis – Monique.

Explo Vache Enragée.

Part. : Jacques – Jean.

Topographie du grand puits (189m) jusqu'au  
collecteur. Equipement d'un puits de 15m donnant  
dans le collecteur, aboutissant rapidement sur un  
siphon à l'aval et sur bassins à l'amont (longueur  
topographiée : 266,33m). Explo de galeries.

TPST : gh.

Rectificatif de Jacques Nant : « en aval dans le  
collecteur arrêt sur plan d'eau mouillant comme en  
amont et non sur siphon. »

Descente dans le Petit Ragne : Martine – Jean  
Philippe – Damien. Equipement en double.

Balade dans le trou de la Bête : Anne – Emmanuelle  
– Monique – Yann – Gérard – Martine – Guy – Jean  
Philippe.

### Mercredi 31 août

Balade dans la Vache Enragée – arrêt sur ressaut de  
la Galopade : Aude – Yann – Martine – Monique.

Descente dans le Petit Ragne : Anne – Emmanuelle  
– Carole – Damien.

Départ de Gérard, Martine et Yann.

Explo Vache Enragée.

Part. : Guy – Pascal.

Topographie de la base du puits Y de galerie  
(longueur topographiée : 119,48m). Descente et  
balade dans le collecteur sur environ 200 m.

TPST : 10h.  
Arrivée de Claude et Johann.



**Le camp 1983.**





**Le camp 1983.**







**Désobstructions pendant le camp 1983.**





**Dans la galerie Pompours.**





Photos Jean Thomas.





**Jacques Nant, Monique Berthier, Jean Thomas.**



**Dans la galerie Dérobée.**



Sommet du Puits des 1000 Gouttelettes.



## Septembre 1983

[Suite camp].

### Jeudi 1<sup>er</sup> septembre

1<sup>ère</sup> équipe : Damien – Jean Philippe.  
Début de rééquipement du P18g.  
TPST : 6h30.

2<sup>e</sup> équipe : Jean – Jacques – Monique.  
Séance photos. Topographie dans la galerie supérieure de la salle du puits des 1000 Gouttelettes.  
TPST : 8h.

3<sup>e</sup> équipe : Claude – Marc.  
Topographie dans la galerie démarrant dans la Pompours et aboutissant sur un P6 environ.  
Topographie dans la galerie du Pompier.  
Découverte d'une galerie très concrétionnée de 200m environ, 100 m sont topographiés, arrêt sur P40 environ (la future galerie Dérobée et le puits Johann de 43m) – longueur topographiée : 148,68m).  
TPST : 8h.

« Fouilles archéologiques » dans la grotte à proximité du camp : François-Régis – RAS.

### Vendredi 2 septembre

Repos et balade.  
Départ de Guy – Jean – Marc et Monique.

### Samedi 3 septembre

1<sup>ère</sup> équipe : Damien – Pascal.  
Rééquipement de la première partie du P18g.  
Balade au niveau du collecteur.  
TPST : 10h.

2<sup>e</sup> équipe : Jacques – Claude – Jean Philippe.  
Déséquipement du P26.  
Topographie dans la galerie concrétionnée découverte le 1<sup>er</sup> septembre. Arrêt topo sur le P40.  
Découverte d'un laminoir donnant parallèlement à une petite galerie dans le P40 – équipement de ce dernier. A sa base, 20m à l'amont, arrêt sur puits de 40/50m (futur puits Gras Double) avec circulation d'eau (cote au sommet : -170). A l'aval, 600 mètres de galeries parcourues entrecoupées par une étroiture (le futur Bd de l'Alpe) – carrefour avec 2 méandres relativement étroits – arrêt sur P15 avec circulation d'eau – début d'équipement du puits à l'amont. TPST : 8h30.

A l'extérieur, vu 2 SCS (Lac et Fantoli).

### Dimanche 4 septembre

Déséquipement du Petit Ragne.  
Part. : François-Régis.

A nouveau, rencontre avec 2 SCS (Papet et ?).  
A midi, levé du camp.





**Samedi 17 septembre**

Massif de l'Alpette.

Part. : Guy – Michel.

**Dimanche 18 septembre**

Gouffre de la Vache Enragée.

Neige sur le massif – beaucoup d'eau dans le trou – arrêt au sommet du P64 (puits des 1000 Gouttelettes). Retopographie entre le puits des Cascades et le P64.

**Samedi 24 septembre**

Alpette

Part. : Claude – Michèle – Karl – Johann – Guy – Christiane – Michel.

**Dimanche 25 septembre**

Gouffre de la Vache Enragée.

Part. : Claude – Guy.

Rééquipement en corde du P64. Topographie de la galerie vu le 3 septembre (longueur topographiée : 420,57m). Equipement du puits à l'aval (15m environ) – arrêt sur méandre large et glaiseux (opposition délicate).

TPST : 9h environ.

**Octobre 1983**

**Samedi 1<sup>er</sup> octobre**

Massif de la Moucherolle – Vercors.

Part. : Guy – Jean Philippe.

Départ de Lyon à 13h45.

Retrouvons à Corrençon, Gérard, Martine, Yann et 6 amis (balade à la Moucherolle le dimanche).

**Dimanche 2 octobre**

Prospection dans le secteur du Darbon.

Part. : Guy – Jean Philippe.

Remarquage à la peinture des TA5 et TA6.

Explo de 3 scialets :

-P23 environ marqué TA23 (première).

-Revu un scialet (-15) marqué ASV 5.72.

-P10 environ marqué TA24 (secteur entre Combe de l'Escalier et Combe de l'Ours) (première ?).

Mise en place d'une tôle sur l'orifice du TA22 et d'une perche pour le localiser au printemps.

Sortie initiation à Herbouilly – Vercors.

**Samedi 8 octobre**

Départ de Lyon à 10h30.

Part. : Gaston – Marthe – Michèle – Michel – Guy – Jean – Michel C. – Odile M. – Jean Philippe – Olivier Sage (de Gillonay, Isère).

Initiation dans le P19 du scialet 1 du Pot du Loup.

Nuit à la maison forestière de Chalimont.

**Dimanche 9 octobre**

Balade dans le scialet du Trisou : R3, P18, R3, P21, arrêt sur P12 dans le méandre.

TPST : 4h à 4h30.

Présence de spéléos du MASC (Montélimar) et de pompiers drômois.

Alpette

**Samedi 15 octobre**

Départ de Corbas à 11h.

Part. : Guy – Jean Philippe.

**Dimanche 16 octobre**

Explo au gouffre de la Vache Enragée.

Récupérons matériel au sommet du P189. Explo du réseau s'ouvrant dans la galerie Pompours (connu

et topographié sur quelques mètres – arrêt sur P7) – descente du P7 – P10 – méandre rectiligne – P10 – méandre – carrefour :

⇒ méandre – arrêt sur P25 minimum,

⇒ galerie basse – carrefour : boyau étroit ou galerie basse – arrêt sur P30 minimum.

Ces 2 puits non descendus donnent sur un collecteur (cote au sommet de ces puits : -170 environ). Topographie du 2<sup>e</sup> puits et d'une partie du méandre. Longueur topographiée : 83,58m. TPST : 9h15.

Alpette

### **Samedi 22 octobre**

Départ de Corbas à 15h.

Part. : Michel – Jean – Claude – Guy – Christiane.

### **Dimanche 23 octobre**

Explo au gouffre de la Vache Enragée.

Topographie du début du réseau du Pompier jusqu'au bas du 1<sup>er</sup> puits (P44). Longueur topographiée : 52,30m.

TPST : 8h30.

Christiane et Guy en balade sur le Granier.

Compte-rendu de Claude.

### **Dimanche 30 octobre**

Départ de Lyon à 8h30.

Part. : Jean – Jean Philippe.

Explo de la grotte Moilda – Lompnas – Ain.

Arrêt à -180 sur étroiture aquatique.

TPST : 4h30.

Equipement P15 – P30 – P10 – R6 – P11 – P6 – R7 – P10 – R7 – P12.

## **Novembre 1983**

Alpette.

### **Samedi 5 novembre**

Départ de Lyon à 11h.

Part. : Jean – Jean Philippe.

Repérés une cavité sous forme de méandre et gouffre Brutus (n°180).

### **Dimanche 6 novembre**

Explo au gouffre de la Vache Enragée.

Déséquipement du P189.

Topographie du réseau du Pompier (suite) (méandre + P46). Longueur topographiée : 132,53m.

Equipement d'un ressaut (7m environ) dans le méandre faisant suite au P46 arrêt topo).

TPST : 11h15.

Alpette

### **Vendredi 11 novembre**

Départ de Lyon à 11h.

Part. : Christiane – Guy – Michel – Jean Philippe.

Jacques Nant et Yves Blusson (individuels Savoie) sont au trou de la Bête.

### **Samedi 12 novembre**

Explo au gouffre de la Vache Enragée.

Rééquipement de la traversée au sommet du P189.

Descente d'un P6 (vu le 28/08/1983) et d'un ressaut (3m) – arrêt sur passage bas et aquatique – topo.

Descente d'un P45 environ (vu le 28/08) suivi d'un court méandre – arrêt sur puits (peut-être P189) – autre possibilité dans puits parallèle. Longueur topographiée : 62,77m.

Déséquipement du P64 – P25 et P10.

TPST : 8h30.

### **Dimanche 13 novembre :**

Balade au sommet du Pinet avec Jacques Nant.

Repérés quelques cavités marquées. Nettoyage des cordes et matos.

### **Mardi 15 novembre**

Assemblée générale du CDS 69 à Villeurbanne.

Part. : Guy et Jean Philippe.

### **Samedi 26 novembre**

Moucherolle.

Départ de Lyon à 14h30.

Part. : Guy – Claude – Jean Philippe.

Nuit à la maison forestière de Chalimont.

### **Dimanche 27 novembre**

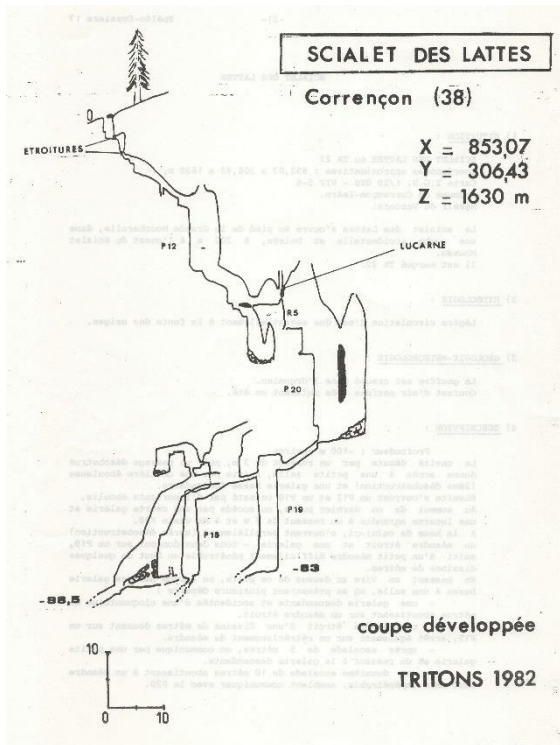
Explo au TA22.

Progression dans le méandre au bas de la galerie descendante – 2 petites salles - arrêt sur méandre pénétrable mais étroit – topo – pendule dans le P20 pour voir une niche – apparemment sans intérêt.

TPST : 4h30 (JPh) – 5h30 (Claude et Guy).

Neige.





Extrait de Spéléologie Dossiers n°17, 1983.

## Décembre 1983

### Dimanche 11 décembre

Départ de Lyon à 8h15.

Sortie initiation à la grotte du Crochet – Torcieu – Ain.

Part. : Guy – Jean – Jean Philippe – Michel – Michèle S. – Myriam – Michèle (sœur de Christiane) – Bruno (beau-frère de Michèle S.).

TPST : 4h30.

Présence de l'ASNE Lyon en initiation également (+15 personnes).

### Vendredi 16 décembre

Assemblée générale du club à Ste Foy les Lyon.

Part. : Lucien – Martine – Claude – Gérard – Odile M. – Monique – Marthe – Gaston – Jean – Michèle – Michèle P. – Myriam – Christiane – Guy – Jean Philippe – Pascal.

Pas de changement dans le comité-directeur. Bouffe et diapos.

Fin 1983, le Golet du Pompier développe 6864,50 mètres et le système de l'Alpe passe à 36814,40 mètres après jonction du Golet du Pompier et du gouffre de la Vache Enragée, puis de Source Vieille et du Bertâh (info Jacques Nant).



Philippe Quesne, une recrue de 1983.

### Bibliographie succincte des activités de l'année 1983

J.P. Grandcolas (1983), Spéléologie Dossiers n°17, publication du C.D.S. Rhône, Activités 1982 et 1983.

J.P. Grandcolas (1984), Spelunca n°13, publication de la F.F.S., Activités 1982 – 1983 du Club Spéléo Tritons, Lyon.

J.P. Grandcolas (1986), Explos Tritons (1), Activités Tritons de mai 1982 à avril 1987.

J.P. Grandcolas et Club Spéléo Tritons (1988), Moucherolle Souterraine, inventaire, 199 pages.

J.P. Grandcolas (1989) Explos Tritons (2). Historique des explorations au gouffre de la Vache Enragée de 1982 à 1989.

J.P. Grandcolas (1997) Explos Tritons (8). Gouffre de la Vache Enragée.

## Revue de presse

**Clan des Tritons** : 157, Grande rue de Saint-Clair, 69300 Caluire.

Effectifs : 15 inscrits, 12 actifs.

- Sorties d'initiation :

Ain, Ardèche, Causses, Chartreuse, Doubs, Gard, Vercors.

- Camps d'été sur le Vercors et en Ardèche 82 et en Chartreuse 83.

- Prospection et exploration sur le Massif de la Moucherolle  
Corrençon (Isère)

- Secteur Combeauevieux / Scialet Moussu :

- TA 21 (-40), arrêt sur étroiture.

- TA 22, scialet des Lattes, arrêt sur étroiture.

- scialet de la Nympe : Première dans la zone d'entrée.

- certaines cavités ont été reprises en vue d'élaborer un  
essai d'inventaire du Massif de la Moucherolle.

- Continuation des explorations dans le réseau de la Dent de Crolles

- dans le Labyrinthe, 500 m de galeries topographiées, 27  
départs de galeries entrevues et non explorées.

- dans la galerie de l'Epée, quelques puits descendus mais  
sans intérêt notable.

- Exploration en cours du gouffre de la Vache Enragée

Massif de l'Alpe . Chartreuse . Sainte Marie du Mont

Saint Vincent de Merouze - Isère -

Découvert en septembre 1982.

Arrêt sur siphon d'un premier réseau à - 341 m.

Après escalade à -140 m, découverte d'une galerie fossile de 600 m  
jonctionnant d'une part avec le Golet du Pompier (- 520 , + de 10 km  
de développement) et d'autre part avec la Grotte aux Ours (cote  
jonction : - 370 environ par rapport à l'entrée de la Vache  
Enragée), appartenant au réseau de l'Alpe (Ours - Tambourin -  
Biolet - Tabouret / - 520 m, 25 km environ), après avoir descendu un  
puits de 189 m.

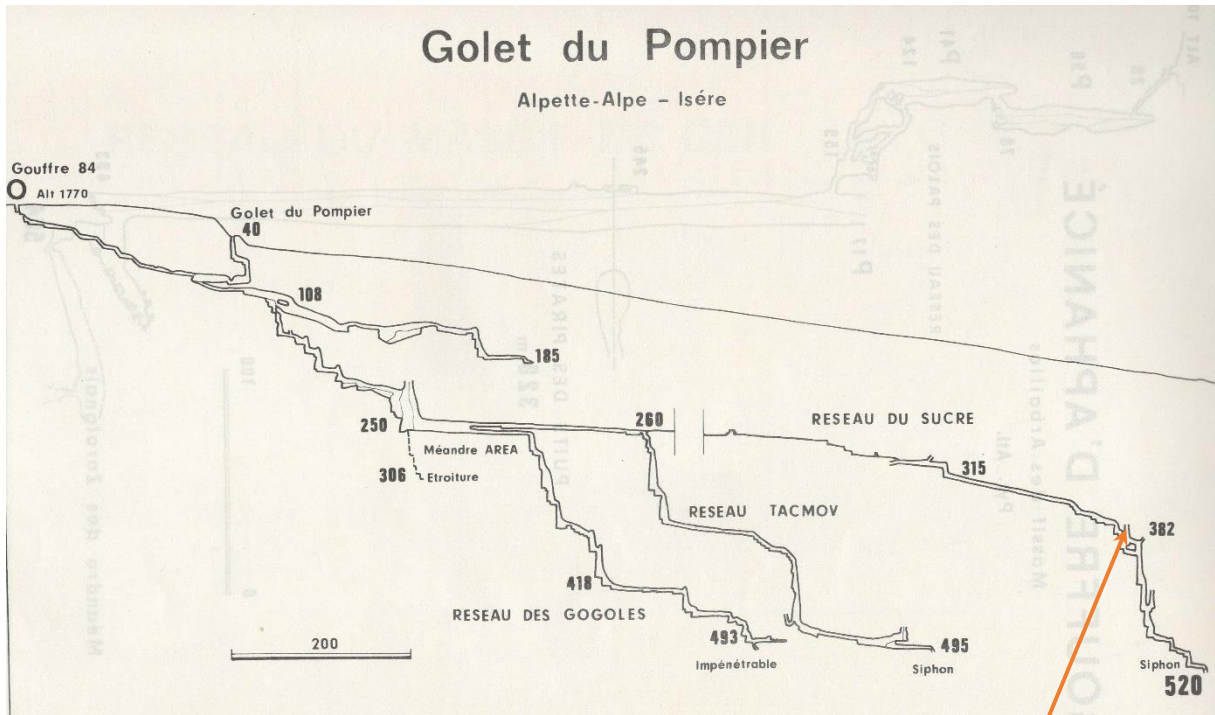
Développement topographié: 1800 m. Développement estimé: + de 3000m

- Sortie interclubs CDS 69 à Saint Marcel d'Ardèche en Septembre 82.

- Participation aux congrès nationaux de Toulouse en 82 et de  
Hyères en 83, au congrès régional 83 à Vénissieux.

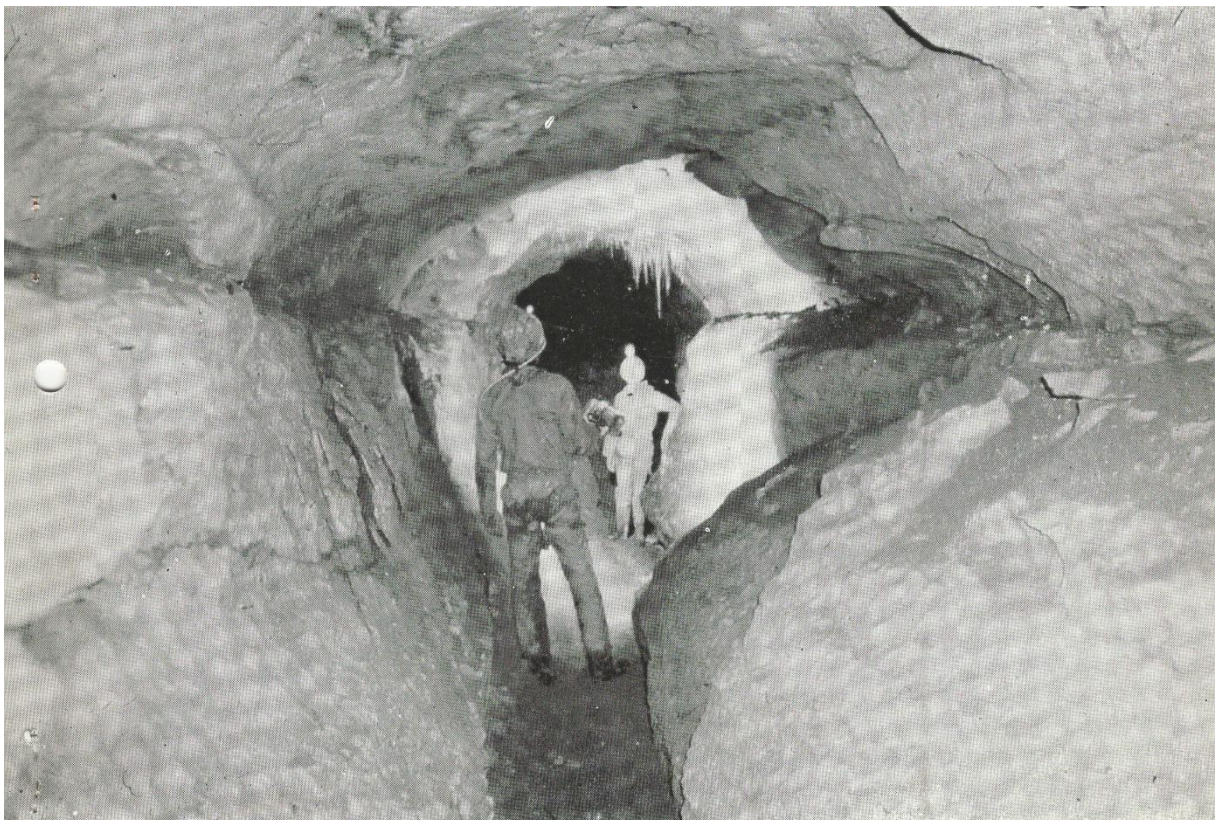
au 3ème Festival International du Diaporama Spéléo de Arles.

au Festival 83 du Film Spéléo à la Chapelle en Vercors.



Coupe extraite d'Atlas des grands gouffres du monde, 1979, Paul Courbon, Editions Jeanne Laffitte, Marseille. Page 93, topographie R. Durand, S.C. Savoie.

**Puits de la jonction avec le gouffre de la Vache Enragée le 30 juillet 1983.**



**Galerie Pompours** dans le gouffre de la Vache Enragée, cliché Jean Thomas avec Monique B. Jacques Nant. Cette photo est utilisée en couverture de Spéléologie Dossiers n°18, 1984. Revue du CDS Rhône.



En 1983, le club Spéléo Tritons de Lyon avec en tête Jean-Philippe Grandcolas, explore le gouffre de la Vache Enragée et parvient vers 230 mètres de profondeur (cote depuis cette nouvelle entrée) à relier les vides souterrains du *réseau du Sucre* au niveau de la rafale terminale de puits du golet du Pompier, rajoutant ainsi au réseau de l'Alpe, plus de 4400 mètres de galeries explorées. Toutes ses explorations firent gagner à cet immense réseau la troisième place des plus longues cavités françaises pour ses 52 kilomètres de développement et ses 602 mètres de profondeur, ceci grâce aux toutes dernières jonctions des gouffres Brutus et de la Combe des Arches situés plus au Nord du massif et qui permirent de parcourir une grande distance dans le collecteur du massif en direction des galeries noyées de la résurgence du Cernon.

Spéléo Guide Chartreuse. Les plus belles verticales. Massifs Alpe / Alpette / Granier. JL Fantoli, 1996.

DEPARTEMENT DE L'ISERE

Massif de la Chartreuse

- Sur le massif de l'Alpette, nombreuses explorations nouvelles dont le gouffre de la Vache Enragée (Alpette) qui développe déjà 1 000 m pour 250 m de profondeur. Arrêt sur puits arrosé. Exploration en cours du Clan des Tritons (Lyon), (Info. G. KALLIATAKIS, novembre 1982).

Scialet 12, 1983. Explorations spéléologiques dans la région Rhône-Alpes en 1982. Ph. Drouin (+ autre article TA22 / Moucherolle).

- Réseau de l'Alpe (Sainte-Marie-du-Mont)

Le développement atteint désormais 39 152 m et une profondeur de 525 m (12 entrées). Ceci est dû à la jonction du réseau de l'Alpe (Grotte du Biolet, Golet du Tambourin, Gouffre du Berger, Grotte aux Ours) avec le Golet du Pompier, le Gouffre de la Vache Enragée, le Gouffre de Source Vieille et quelques entrées secondaires. Le Gouffre de Source Vieille développe 512 m pour -367 m de profondeur. Il rejoint le collecteur de la Grotte aux Ours. Le Gouffre de la Vache Enragée (Sainte-Marie-du-Mont) développe 4 000 m pour 362 m de profondeur ; il jonctionne avec le Golet du Pompier, puis avec le collecteur de la Grotte aux Ours. Explorations toujours en cours des Tritons de Lyon.

Dans la Grotte aux Ours, de nouvelles explorations du collecteur amènent 1,8 km de nouvelles galeries. Dans le Golet du Tambourin, c'est 450 m de prolongements qui sont découverts dans l'amont de la rivière Veillard. Le Golet du Pompier jonctionne avec le Golet Bertha et le SP 26. L'ensemble développe à lui seul 7 923 m. Explorations en cours du Spéléo Club de Savoie et d'individuels de Savoie (Chambéry) 1984 (13), (J. Nant ; Spéléo Alpha 1981 (1), J.P. Grandcolas ; Spelunca (Paris) 1984 (13)).

Scialet 13, 1984. Explorations spéléologiques dans la région Rhône-Alpes en 1983. Ph. Drouin (+ autres articles Dent de Crolles et TA21 / Moucherolle).

## AVANT PROPOS

Tout d'abord , il faut que je précise que cette publication regroupe le travail d'un petit groupe d'individuels de la Savoie et de l'Isère .

Il s'agit de :

SAVOIE : Yves BLUSSON - Christian HERMEN - Bernard MARIDET et moi même.

ISERE : Patrick BLUSSON - Jean Marc DURAND - Jean Claude HEINRICH .

Sur le terrain nous avons adopté le signe SP suivi d'un N° à la peinture verte . Les directions et les longueurs données dans les textes sont calculées sur un plan horizontal ne tenant pas compte de la morphologie du terrain ( pente , obstacles etc ... ) .

La mise en page de cette revue permettra à ceux qui le désire , un classement en classeur .

Au départ je ne pensais pas me lancer dans la publication d'un tel ouvrage . Le Massif de l'ALPE-ALPETTE étant dans une période de renouveau spéléologique , il me serait difficile de publier des informations à jour . Malgré tout il faut bien dégrossir un peu ces découvertes et ainsi éviter d'en emettre les petites cavités . C'est pourquoi , je ne décrirais pas cette année les découvertes que nous avons fait dans le Réseau du POMPIER.

Nos explorations dans ce dernier , sont loin d'être terminées , et actuellement nous avons doublé le développement topographié .

La jonction entre la Vache Enragée et le Pompier a été effectué le 30 juillet 1983 par le groupe des TRITONS de Lyon .

Le 29 et le 30 août 1983 ce même groupe m'ayant invité à leur camp d'été , m'a permis de participer à la jonction avec le collecteur des OURS . Le réseau de l'ALPE dépasse donc maintenant les 40 KM .

Parallèlement le S C Savoie établissait le 3 septembre 1983 , la jonction entre un nouveau gouffre et le même collecteur . Actuellement ces derniers explorent des prolongements en direction du Gouffre BRUTUS , je leurs souhaite de réussir et ainsi confirmer les espoirs de tout ceux qui durant plusieurs années ont arpenté ce massif .

Pour notre part nous avons réussi une liaison entre le Golet BERTAH et le Gouffre N° 84 ( entrée sup. du POMPIER ) .

Pour terminer cette page il ne me reste qu'à remercier ceux et celles qui m'ont aidé d'une façon ou d'une autre à venir à bout de cet ouvrage.

Je citerais donc : mes soeurs Catherine et Michèle

Monsieur Buttard et "Fouquette" du Collet d'ALLEVARD  
et bien sûr mes copains spéléos des Tritons et  
du groupe Alpha . Enfin tous ceux avec qui j'ai  
tant découvert sur le plan humain et sportif .

1982 et 1983 - GOUFFRE DE LA VACHE ENRAGÉE .

Situé dans le synclinal de l'Alpe, ce gouffre est exploré par le G.S.Tritons. Un réseau de galeries fossiles est découvert et va concrétiser 25 années de travaux et d'attentes. Coup sur coup les Tritons vont jonctionner avec le Golet du Pompier N° 175 et la Grotte aux Ours N° 142.

Jonction avec le N°175 par un P45 et un P46 dans le réseau du Sucre et jonction avec le N°142 dans le collecteur - 500 par un P190 m.

DEVELOPPEMENT de la V.E. = 2900 m.

Speleo Alpha - 1985. Alpe Chartreuse, Individuels Savoie-Isère, P. & Y. Blusson, J. Nant.

## ISÈRE

ACTIVITÉS 1982-83 DU CLUB SPÉLÉO TRITONS, LYON.

### Massif de la Moucherolle, Vercors :

Corrençon et Villard-de-Lans. Réexplorations d'anciennes cavités (**scialet de la Nymphé** : première dans la zone d'entrée) et découverte de nouveaux scialets :

- TA21 : —40 m, arrêt sur étroiture;
- TA22, ou **scialet des Lattes** : —100 m, arrêt sur étroiture. Violent courant d'air (à paraître dans **Spéléo-Dossiers** n°17, CDS Rhône, coupe);
- TA 23 : —25 m.

### Massif de la Chartreuse.

St-Pierre-de-Chartreuse. **Réseau de la Dent de Crolles** : continuation des explorations dans le secteur du Labyrinthe : 800m de galeries topographiées, 27 départs de galeries entrevues et non explorées.

### Massif de l'Alpe, Chartreuse.

Ste-Marie-du-Mont et St-Vincent-de-Mercuze. **Gouffre de la Vache Enragée** (alt. 1625 m). Nouveau gouffre dans le massif, découvert en septembre 1982. Arrêt sur siphon d'un premier réseau à —341 m. Après escalade à —140 m, découverte d'une galerie fossile de 600 m, jonctionnant d'une part avec le **Golet du Pompier** (—520 m, dév. 10 km) et d'autre part avec la **grotte aux Ours**, appartenant au **réseau de l'Alpe** (Ours-Tambourin-Billet-Tabouret), (—520 m, dév. 25 km), après avoir descendu un puits de 189 m.

Au mois d'octobre 1983, la cavité développait plus de 4000 m, dont 2800 m topographiés. Exploration en cours.

Communiqué par **J.-P. GRANDCOLAS**

241<sup>2</sup> grand rue de la Guillotière  
69007 LYON

Extrait de Spelunca n°13, 1984. L'écho des profondeurs. Page 10.

## SAVOIE

### MASSIF DE L'ALPE-ALPETTE,

Chartreuse (concerne également le département voisin de l'Isère).

Le réseau de l'Alpe avec 12 orifices a un développement au 31.1.1984 de 39152m topographiés pour une profondeur de —526m.

En cours d'explo, mais non topographié : 1620m environ.

Parmi les 12 orifices, qui composent le réseau, à ce jour deux nouveaux gouffres ont été explorés en 1983 : l'un d'eux a été jonctionné au réseau de l'Alpe : le **Golet des Pompier**s. Pour mémoire, rappelons chronologiquement la composition du réseau de l'Alpe : la grotte du Biolet, le golet du Tambourin, le 160 ou gouffre du Berger, la grotte aux Ours, le gouffre de la Source Vieille, le gouffre de la Vache Enragée, le golet du Pompier, le golet Bertha, auxquels s'ajoutent quelques orifices secondaires près du Tambourin et près du Pompier.

**Source Vieille** n°305. Exploré en été 83, ce gouffre est une succession de puits (dont un de 96m) qui donnent dans le collecteur des Ours. Développement : 512m, pour —360m.

**Gouffre de la Vache Enragée**. Exploration par les Tritons de Lyon en 83. Même style de gouffre que le 305 avec un puits de 189m. La jonction est faite avec le golet du Pompier, puis avec le collecteur des Ours. Développement topographié : 2900m pour —362m, explo en cours de 1100m environ non topo.

**Grotte aux Ours**. Le collecteur non revu depuis près de dix ans est à nouveau fouillé en entrant par le 305. 6 affluents sont explorés pour un développement de 821m (été 83). Un étage fossile est découvert sur 892m en hiver 84, ainsi que 120m non topo.

**Golet du Tambourin**. Après les traversées dans le P200, d'autres recherches se sont effectuées dans la rivière amont par des anciens du SC Savoie actuellement sur Grenoble et affiliés au club Fontaine-la-Tronche. Développement supplémentaire de 450m dans l'amont de la rivière Veillard.

**Golet du Pompier**. Son rattachement au réseau de l'Alpe est le fait des Tritons, mais des anciens du SC Savoie, regroupés en individuels à Pontcharra, explorent une nouvelle branche de ce gouffre ; ils jonctionnent avec le golet Bertha et portent le développement du gouffre à 7923m topographié, plus 400m non topo. Ils découvrent également le SP26 qui jonctionne avec le Pompier.

Par l'exploration de ces gouffres, l'on peut suivre sur plusieurs kilomètres le collecteur du massif dans sa partie amont. Le terminus actuel n'est qu'à quelques dizaines de mètres des deux autres réseaux importants :

— le collecteur aval connu par deux gouffres (le **Brutus** et la **Combe de l'Arche**) qui développent 7717m;

### Massif de l'Alpe-Alpette (Chartreuse).

Une synthèse du massif est parue en 1984 : il s'agit de **Grottes de Savoie** (Chambéry), 1984 (13) ; on la complétera par le Bull. n° 1 des Individuels Savoie et Isère, sur le même massif. Voici les explorations les plus marquantes : le Flanc Sud est prospecté par le Groupe Spéleo F.L.T. ; 6 nouvelles cavités sont décrites, qui ne dépassent pas 65 m de profondeur (J.-L. Dabène, **Scialet** (Grenoble), 1984 (12)).

### Réseau de l'Alpe. Sainte-Marie-du-Mont.

Le développement atteint désormais 39 152 m et une profondeur de 525 m (12 entrées). Ceci est dû à la jonction du réseau de l'Alpe (Grotte du Biolet, Golet du Tambourin, Gouffre du Berger, Grotte aux Ours) avec le Golet du Pompier, le gouffre de la Vache Enragée, le Gouffre de Source Vieille et quelques entrées secondaires. Le Gouffre de Source Vieille développe 512 m pour — 367 m de profondeur ; il rejoint le collecteur de la Grotte aux Ours. Le gouffre de la Vache Enragée (Sainte-Marie-du-Mont) développe 4 000 m pour 362 m de profondeur ; il jonctionne avec le Golet du Pompier, puis avec le collecteur de la grotte aux Ours ; explorations toujours en cours des Tritons de Lyon.

Dans la Grotte aux Ours, de nouvelles explorations du collecteur amènent 1,8 km de nouvelles

galeries. Dans le Golet du Tambourin, c'est 450 m de prolongements qui sont découverts dans l'amont de la rivière Veillard. Le Golet du Pompier jonctionne avec le Golet Bertha et le SP 26 ; l'ensemble développe à lui seul 7 923 m. Explorations en cours du Spéleo Club de Savoie et d'individuels de Savoie et d'Isère (C. Dodelin, **Spelunca** (Paris), 1984 (14) ; **Grottes de Savoie** (Chambéry), 1984 (13) ; J. Nant, **Spéleo Alpha** 1984 (1) ; J.-P. Grandcolas, **Spelunca** (Paris), 1984 (13)) (voir également à Savoie).

### Scialet des Lattes. Corrençon.

Nouveau scialet de 88,5 m de profondeur exploré par les Tritons de Lyon (**Spéléologie Dossiers** (Lyon), 1983 (17) ; **Spelunca** (Paris), 1984 (13)).

### Massif de la Moucherolle. Corrençon.

Les Tritons de Lyon poursuivent leurs explorations ; le T A 21 s'arrête à — 40 m (J.-P. Grandcolas, **Spelunca** (Paris), 1984 (13)).

Spelunca 18, 1985, Echo des Profondeurs. Explorations spéléologiques dans la région Rhône-Alpes en 1983. Pages 5-7. P. Drouin.



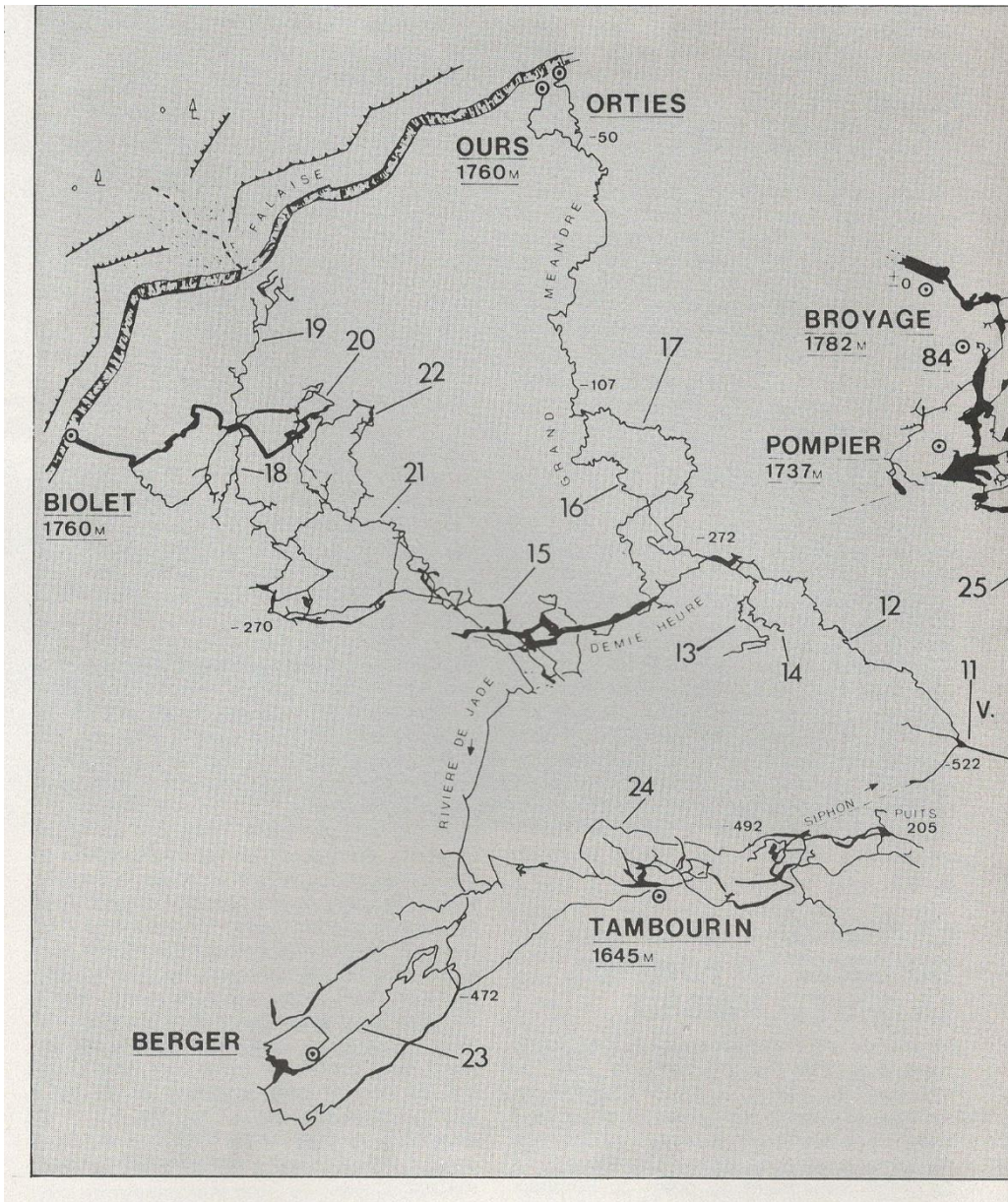
## LA PARTIE AMONT DU COLLECTEUR DES OURS LE GOUFFRE DE LA VACHE ENRAGÉE

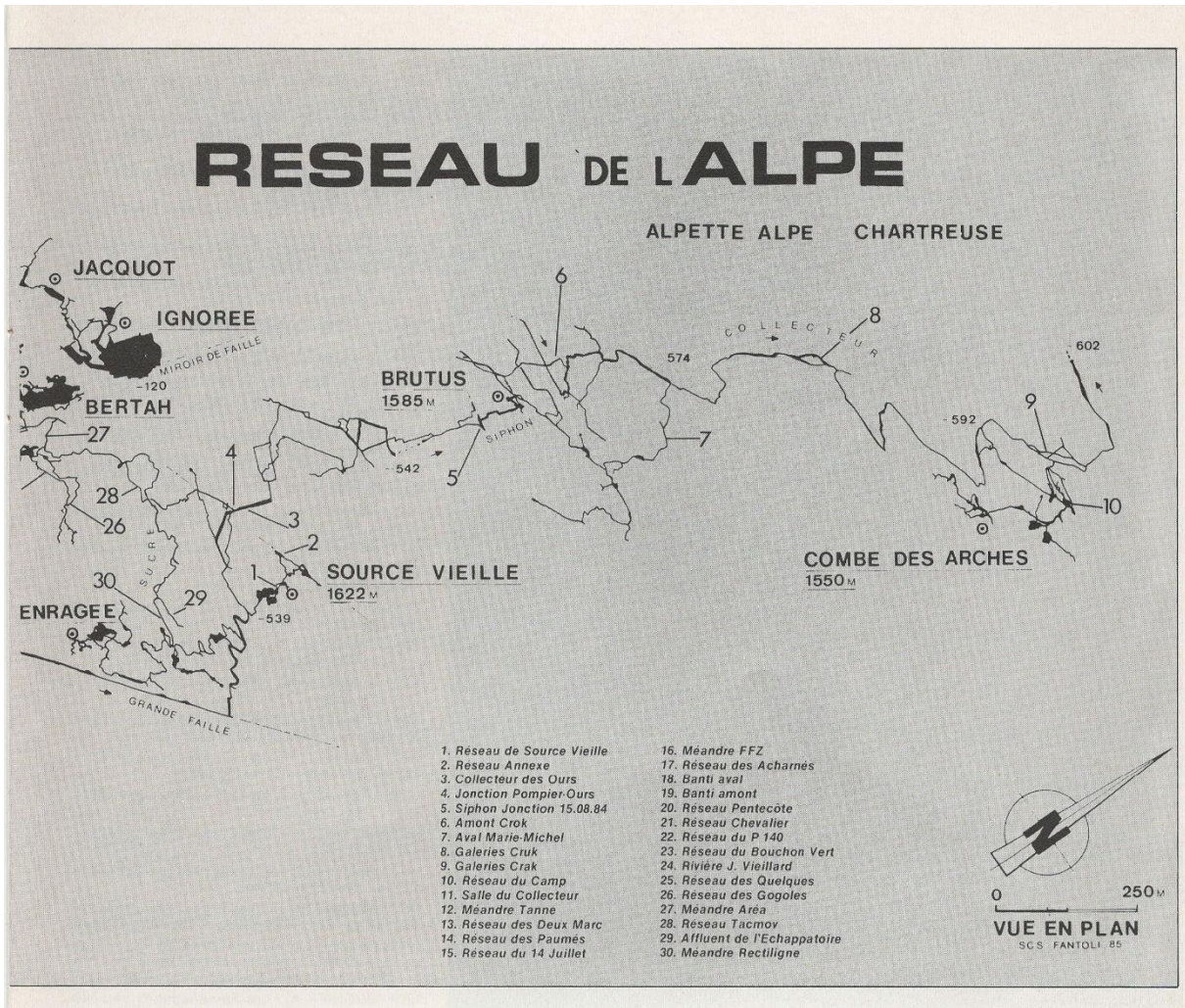
A plus d'une soixantaine de mètres du point de convergence Vieille - Ours, en amont de la rivière, se trouve l'arrivée du gouffre de la Vache Enragée, cavité découverte et explorée par le Club des Tritons de Lyon depuis 1982.

Il se compose d'une succession de rudes étroitures, méandres et puits qui conduisent à - 136 m à plusieurs réseaux. Le premier, le *réseau du Siphon*, se développe jusqu'à la profondeur modeste de - 340 m où une galerie noyée marque l'arrêt des explorations.

Le second, plus intéressant, se traduit par un ensemble de conduits secs dont l'un, la *galerie Pompours*, permet d'une part de jonctionner par un dernier puits de 46 m l'aval du *méandre Rectiligne*, dans le *réseau du Sucre* du golet du Pompier (cote - 230 m) et, d'autre part, d'atteindre la *rivière des Ours* à - 362 m par des puits fractionnés de 189 et 15 m. ; la cavité présente également de nombreuses affluences encore incomplètement explorées, drainant la partie sud du secteur de l'entrée du gouffre, lui-même situé non loin de la source de la Vieille, en bordure sud de la grande dépression des Haberts de Barraux. La caverne s'ouvre dans le fond d'une minuscule doline par un étroit laminoir (cette cavité est d'ailleurs l'objet de conflits entre les bergers de l'Alpe et les spéléologues du Rhône, du fait de la proximité immédiate du sentier qu'empruntent les troupeaux.

Cette position, bien que peu dangereuse, mériterait que les protagonistes eux-mêmes s'occupent des travaux de protection et considèrent avec un peu plus de tact et de diplomatie les intérêts de l'alpage qui prévalent en ces lieux).





dépassé, mais l'accès à l'extrême aval du collecteur du massif est désormais envisageable. Le gouffre Brutus développe 6041 m et celui de la Combe des Arches 1814 m, soit un total de 7855 m.

Cette même année, le Club des Tritons découvre une nouvelle cavité à proximité du gouffre du Grand Ragne et l'explore jusqu'à -250 m. Il s'agit du gouffre de la Vache Enragée.

En 1983, il réalise la jonction avec les réseaux de l'Alpe et du Pompier, d'une part dans le collecteur des Ours et d'autre part dans le *réseau du Sucre* du golet du Pompier. Le S.C. Savoie relie pour sa part le fond du *réseau Tacmov* au collecteur des Ours, par l'intermédiaire d'une nouvelle cavité découverte au août 1983 : le golet de Source Vieille. En moins d'un mois, cette cavité est désobstruée, équipée, explorée et jonctionnée à la rivière des Ours.

Depuis ce nouveau chemin d'accès direct au collecteur, le S.C. Savoie va découvrir une continuation à l'aval de la rivière : 1000 m de galeries sont levés en direction du gouffre Brutus désormais très proche, jusqu'à un nouveau siphon.

Dans le golet du Pompier, les individuels Isère et Savoie s'affairent et explorent de nouvelles branches sur plus de 2500 m, portant le développement du gouffre à 6874 m. L'ensemble du réseau de l'Alpe, formé des réseaux du Biolet, du Tambourin, du Berger, des Ours, de la Vache Enragée, du Pompier et de Source Vieille possède un développe-

ment de près de 38000 m.

En 1984, le réseau du Pompier se voit augmenté des gouffres du Broyage, Jacquot et de la grotte Ignorée, ainsi que du golet Bertah par les individuels Isère - Savoie. Cette tête de réseau approfondit ainsi le réseau de l'Alpe à -602 m.

Par le golet de Source Vieille, le S.C. Savoie achemine le matériel de plongée qui va permettre d'explorer le siphon terminal de la rivière des Ours. Le 15 août 1984, le conduit noyé est franchi avec succès et l'explorateur peut reconnaître, au delà des 60 m qui séparaient le réseau de l'Alpe du réseau Brutus - Combe des Arches, les galeries semi-actives qu'il avait entrevues deux ans auparavant dans l'amont *Crok*.

Les deux grands «blocs» se réunissent alors pour former ce vaste système de plus de 51042 m. Les explorations rendent ce chiffre caduc au fil des jours, et tour à tour le S.C. Savoie, les individuels Isère-Savoie et les rhônalpins progressent dans les dédales du réseau.

Cinquante kilomètres, c'est la somme des efforts de tous les spéléologues qui avec volonté et perspicacité ont découvert exploré et topographié ces multitudes. Cinquante kilomètres, c'est aussi l'histoire, ici trop vite rédigée, de tous ces hommes qui, d'une commune passion, se sont retrouvés face à eux mêmes et aux éléments, responsables.

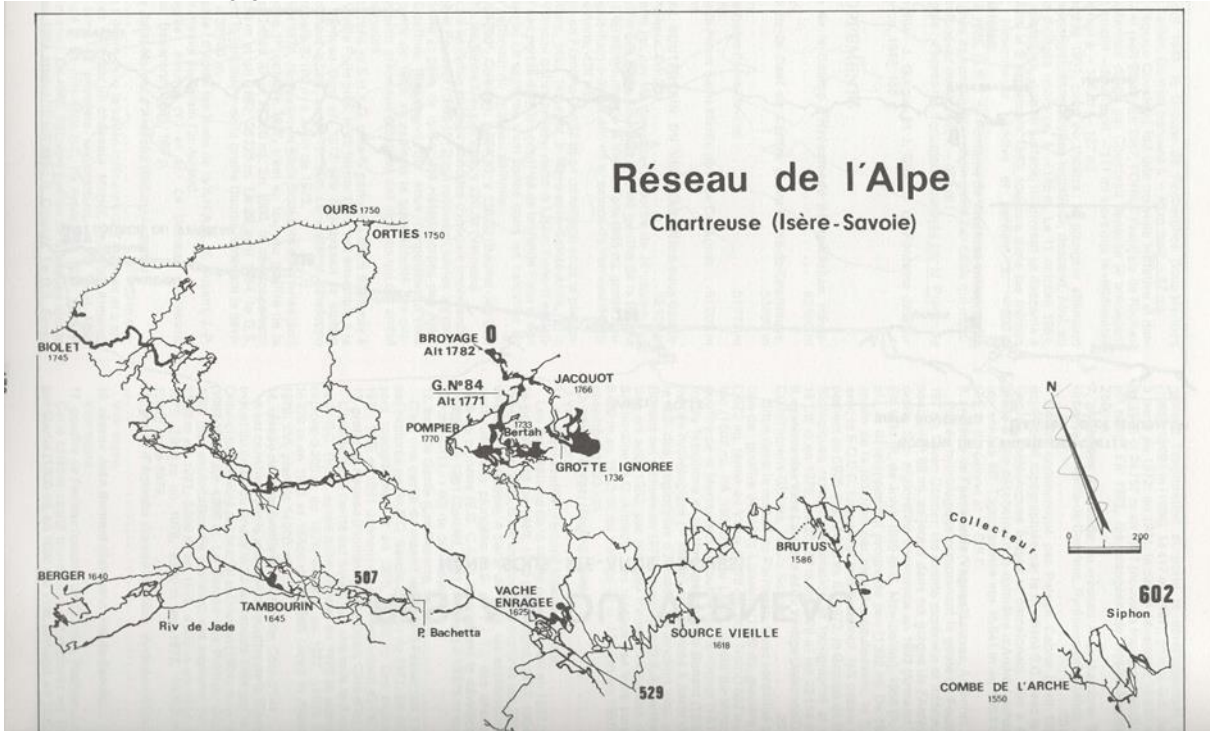
## 6. LA CONSTRUCTION DU RÉSEAU DE L'ALPE - SPÉLÉO CLUB DE SAVOIE 1971-1984

A Chambéry un nouvelle équipe s'est mise en place autour de Robert Durand (né en 1944) qui va relancer l'activité du Club. Tous les gouffres des plateaux sont révisités et sur l'Alpe, lentement, va se construire un nouveau réseau qui est aujourd'hui un des plus importants de France.

Ce réseau de 51 km est l'oeuvre principalement du S.C. Savoie et de quelques autres clubs (FLT, Pontcharra, Individuels 38-73, Tritons de Lyon). Le coup d'envoi est donné en 1971 par la jonction Biolet-Tambourin réussie par le puits Bachetta de 205 m de profondeur, le plus important de Chartreuse. Le réseau atteint alors 12 km. Entre 1973 et 1975 le réseau des Pompiers atteint 520 m de profondeur et 4 km de développement. Pendant les deux années 1974-1975 la Grotte aux Ours pose de redoutables problèmes d'endurance aux spéléos Savoyards, tronchois, toulonnais qui explorent, en compétition, son collecteur. Le développement de réseau atteint 6 km et la profondeur 520 m. Une période de calme arrive pendant laquelle (1977-1978) les Individuels 38 jonctionnent le Biolet et le Golin du Tabouret. En 1977 la jonction Ours-Biolet par le S.C. Savoie fait passer le réseau de l'Alpe à 22 km. A partir de 1981 les explorations repartent, au Nord du synclinal ; le réseau Pinet Brouillard est porté à 8 km de développement, tandis qu'au Gouffre Brutus le collecteur aval est atteint (6 km de développement). En 1983 la découverte du Gouffre de la Vache Enragée par les Tritons de Lyon (Grandcolas et Lamure) donne le maillon qui jonctionne Pompier-Ours. Le Gouffre de Source Vieille est ouvert par les chambériens et fournit un accès commode et rapide au coeur du massif. Le développement passe à 39 km. Enfin en 1984 Jean-Louis Fantoli du S.C. Savoie relie par plongée le Gouffre Brutus et le réseau de l'Alpe alors que les individuels 38-73 (Jacques Nant, Patrick et Yves Blusson, ...) y ramènent le système de la Grotte Ignorée faisant passer les 51 km au réseau de l'Alpe. Le seul maillon non raccordé, est le réseau Pinet-Brouillard.

Les principaux explorateurs du Spéléo Club de Savoie sont : Patrick et Yves Blusson qui quittèrent le Club pour devenir individuels, Isabelle Bouvier parmi les meilleures spéléos féminines du moment, Bruno Cabrol toujours actif quoique souvent fort loin de Chambéry, Jean-Pierre Caillette qui s'est tourné vers des activités plus administratives par la suite, Robert Durand centre du Club dans les années 1970, Francis Durand, Jean-Louis Fantoli le meilleur plongeur, Marc Ferrari, Jean-Baptiste Fournier, Yves Gourju, Pierre Guichebaron, Hermen, Jeanton, Gérard Journet, Bruno Lac, Bernard Lyonne, Mandet, Manipoud, Gérard Mouton, Jacques Nant devenu individuel 73 un passionné de l'Alpe, Marc Papet nouveau Président du Club qui a été de toutes les explorations sur l'Alpe, Poli, Puxxedu, Vibert, Yoccoz. Les explorateurs FLT de la Grotte aux Ours étaient Alain Marbach, Guy Sévenier, Jérôme Dubois, Philippe Ackerman, Dan Martinez.

Chartreuse Souterraine, 1985, B. Lismonde et P. Drouin. CDS Isère.



Le nord n'est pas bon !

Atlas des grandes cavités mondiales. 1986, Paul Courbon et Claude Chabert. UIS et FFS.

**31. RÉSEAU DE L'ALPE** (Saint-Vincent-de-Mercuze-Sainte-Marie-du-Mont/Chapareillan, Isère et Saint-Pierre-d'Entremont, Savoie)  
 ..... - 602 m

Ce réseau tentaculaire possède 35 entrées dont les plus célèbres ou importantes sont la grotte du Biolet (alt 1745 m, Savoie), le golet du Pompier (1737 m, St-Vincent...), le gouffre de Source Vieille (1688 m, id.). L'entrée supérieure est le golet du Broyage (1782 m, id.) et l'entrée inférieure le gouffre de la Combe des Arches (1550 m, Chapareillan).

Il se trouve dans le massif de l'Alpette, en Chartreuse. On y accède soit à partir des Varvats, au-dessus de Saint-Mémé, en montant le sentier dans la face ouest, soit à partir de La Plagne en montant au col de l'Alpette.

Deux colorations (Biolet et pertes du chalet de l'Alpe) ont montré que la résurgence est la source de Cernon, alt 1160 m, à Chapareillan. Le réseau est creusé dans l'urgonien essentiellement et en partie dans le Barrémien inférieur.

Carte 1/50 000<sup>e</sup>, Montmélian. x 878,97; y 352,33 (Biolet). 879,78; 353,303 (Pompier). 880,385; 353,585 (Source Vieille). 878,99; 353,15; 1750 m (grotte aux Ours). 879,513; 353,411 (Broyage). 880,92; 354,585 (Combe des Arches).

Les explorations débutent en 1936 quand Pierre Chevalier découvre la grotte du Biolet où en 1948 il atteint - 338 m. Ce n'est qu'en 1961 que les explorations sont poursuivies par le S.C. Savoie qui va réaliser l'essentiel des découvertes et jonctions. En 1964, il atteint - 432 m au Biolet, puis - 482 m (- 470, + 12) en 1965 : la grotte développe 11115 m. Le 16 septembre 1971, grâce au franchissement d'un puits de 205 m, le golet du Tambourin est rattaché au Biolet, première grande jonction (D =

12470 m). C'est en 1975 que le S.C.S. approfondit le réseau : 493 m au Biolet et - 520 m au golet du Pompier. Le 12 novembre 1977, la jonction Biolet-Ours donne une dénivellation de 527 m et 21698 m de développement.

En 1981, le gouffre Brutus (alt 1585 m) donne accès au collecteur en aval de la grotte aux Ours. Jonctionnant avec la Combe des Arches en 1982, il forme un ensemble de 7855 m. 1983 est une année importante puisque la jonction par le Clan des Tritons de Lyon de la grotte du Biolet avec le golet du Pompier est réalisée, donnant un développement de 39152 m.

En 1984, les jonctions avec les entrées de la tête du réseau (gouffre du Broyage) approfondit le réseau à 602 m. Par le golet de la Source Vieille, reliée en 1983 à l'ensemble Biolet-Pompier, le S.C.S. plongeant le siphon terminal établit la liaison avec Brutus-Combe des Arches le 15 août 1984. Deux grands ensembles sont réunis, formant un réseau de 51777 m en 1985.

**Topographie :** d'après la synthèse de B. Lismonde in *Chartreuse souterraine*, 1985, transmise par B. Faure et plan général transmis par J.-L. Fantoli.

**Bibliographie :** Lismonde (B.), Drouin (P.) - *Chartreuse souterraine*, 1985, pp. 49-64.

Fantoli (J.-L.) - Le golet de Source Vieille..., *Spelunca*, 1985 (20) 16-24.

Atlas des grandes cavités mondiales. 1986, Paul Courbon et Claude Chabert. UIS et FFS.

## Pâques comtoises pour les Tritons.



Damien

### Gouffre de Pourpevelle



Claude



Jean Philippe et Guy

### Baume Sainte-Anne



Jean Thomas (de dos), Philippe Quesne, Jean Philippe. Grandcolas, Lucien Borjon, Michel Confavreux, Damien Grandcolas, Claude Schaan, Pascal Laurent, Guy Lamure, Marc Sauvade, Emmanuelle Grandcolas.



Marc Sauvade, Damien Grandcolas, Pascal Laurent, copine à Marc (dans la voiture),  
Emmanuelle Grandcolas, Carole Bauer.



Rouleau de 200 m de corde toute neuve !





Dessin extrait de : <https://defigrandesecoles.lexpress.fr/grenoble-2016/2016/12/10/la-chartreuse-toute-une-histoire/>



Borne sur l'Alpe, Chartreuse, entre Duché de Savoie (Royaume de Piémont-Sardaigne) et Royaume de France, 1822, photo Jean-Philippe Grandcolas, juillet 2008.

## Les publications du Clan des Tritons :

### Explos Tritons

N°1 – 1986, 73 pages.

N°2 – 1989, 85 pages.

N°3 – 1991, 64 pages.

N°4 – 1992-1993, 80 pages.

N°5 – 1994, 132 pages.

Numéro spécial – Classiques de l'Ain – 1994, 135 pages.

N°6 – 1995, 100 pages.

Numéro spécial - 1996 – Spéléologie sur les communes de Bidon – Saint-Remèze et Vallon-Pont-d'Arc – Ardèche, 184 pages + cartes hors-texte.

N°7 – 1996, 104 pages.

N°8 – 1997, 132 pages.

Numéro spécial – 2002 – Spécial 20 ans de camps – 1981 à 2000, 67 pages.

N°9 – 1998-1999, 139 pages.

N°10 – 2000-2003, 159 pages.

Le dernier paru, le n°10, date de mars 2006.

Tous ces numéros d'Explos Tritons sont en ligne sur le blog du Clan des Tritons – dans la rubrique **Les Cahiers**.  
[http://clan.des.tritons.free.fr/blog/?page\\_id=1807](http://clan.des.tritons.free.fr/blog/?page_id=1807)

**Les Tritons fêtent les 50 ans du Clan de la Verna, 1947 – 1997.** Novembre 2004, Clan des Tritons, 27 pages.

Sont également en ligne dans la rubrique **Les Cahiers**.

#### **Le cahier n°1 – 1982**

[http://clan.des.tritons.free.fr/publications/cahiers\\_tritons/cahier\\_clan\\_des\\_tritons\\_01\\_1982.pdf](http://clan.des.tritons.free.fr/publications/cahiers_tritons/cahier_clan_des_tritons_01_1982.pdf)

#### **Les années 70. 1970 - 1981**

[http://clan.des.tritons.free.fr/publications/cahiers\\_tritons/cahier\\_clan\\_des\\_tritons\\_hs\\_1970\\_1981.pdf](http://clan.des.tritons.free.fr/publications/cahiers_tritons/cahier_clan_des_tritons_hs_1970_1981.pdf)

**A suivre...**