

La Gazette des Tritons n°108

Bulletin d'information

Septembre 2022



« Si ce n'est pas dans la Gazette, c'est que ce n'est pas net ! »



Clan des Tritons

7 Place Théodose Morel
69780 Saint-Pierre-de-Chandieu

<http://clandestritons.fr>

Directeur de publication : Jean Philippe Grandcolas

jean-philippe.grandcolas@wanadoo.fr

Comité de rédaction :

Brigitte Aloth, Laurent C., Véronique Colleoni (SC Argilon), Amandine Cunin (SCASSE),
Fabien Darne, Jean Philippe Grandcolas, Véronique G., Guy Lamure,
Odile P., Alex Pont, Éric Revolles, Pierre Senon, Olivier V.

Les colonnes de cette gazette sont ouvertes à tous.

ISSN 2823-8745.

Publication créée en septembre 1995.

Parution pluriannuelle à caractère trimestriel.

Diffusion numérique : membres et sympathisants -

Centre national de documentation spéléologique / C.N.D.S.-F.F.S.

cnds@ffspeleo.fr et Comité de Spéléologie du Département du Rhône et de la Métropole de Lyon.

Diffusion par courriel et sur le blog du Clan des Tritons.

Abonnement gratuit sur demande.

Réunion du club pluriannuelle à caractère irrégulier.



Fédération Française de Spéléologie

Sommaire :

- Editorial page 1
- Le compte-rendu des sorties page 1
- Dates à retenir page 15
- Les sorties programmées page 15
- Le coin des stages 2022 page 15
- Les nouveaux adhérents 2022 page 15
- Changement d'adresse - ☎ - ✉ page 15
- Publications page 15
- La Gazette en vrac... page 20

Editorial

Après un été chaud et 5 mois de cyclotourisme forcené, il est temps de se remettre à l'ouvrage ! Pendant ces mois estivaux, de belles classiques sont visitées : Doubs, Lot, Ardèche, Vercors, etc. A noter une participation « tritonne » relativement importante en tant que bénévoles au congrès UIS en juillet. Un camp à la Pierre qui n'a pas rassemblé autant de personnes que l'an dernier, mais des résultats satisfaisants et une suite prometteuse ! Je suis intimement persuadé qu'aujourd'hui tout chantier spéléo d'envergure passe par la nécessité de créer des collectifs (Banquier, Lignin, Mirola cet automne, et bien d'autres encore) composés de compétences diverses et variés, de plus c'est l'occasion de faire de belles rencontres... Pour la prochaine gazette automnale, espérons-nous avoir quelques articles avec de belles photos de la part des « Tritons-voyageurs » : Norvège, Autriche, Espagne, Italie, etc. ? La Gazette des Tritons est orientée vers le partage d'infos, d'idées !



Jean Philippe Grandcolas

Le compte-rendu des sorties

Samedi 28 mai 2022

Trou de la Rainette, Grospièrres, Ardèche

Participants : Anouk Darne-Tanguille, Christophe Tschertter, Fabien Darne (Clan des Tritons & Césame).

Anouk, Christophe et Fabien se retrouvent pour une sortie sympa au trou de la Rainette, la belle rivière souterraine du Ranc d'Avaine à Grospièrres, que plusieurs Tritons connaissent déjà. Pour Christophe c'est une reprise de la spéléo et de la photo depuis trois ans, c'est dire l'évènement ! Même si nous avons l'un et l'autre un peu de mal à enfiler nos néoprènes, nous nous glissons dans le boyau d'entrée sans trop de difficulté. La cavité est facile et belle, la rivière est un vrai bonheur. On fait quelques photos et faisons demi-tour quand cela devient vraiment trop boueux (branche de gauche au fond).

TPST : 4h.

Compte-rendu de Fabien.



Les photos de Christophe « le retour » sont ci-après :



**Vendredi 3 au lundi 6 juin 2022
Doubs**

Hébergement : Gîte "Les Repaires" à Nans-sous-Sainte-Anne.

Participants Clan des Tritons : Guy Lamure, Brigitte Aloth, Alex Pont, Ludo Nicoli, Fabien Darne, Laurence Tanguille, Pierre Senon, Laurent C. et Véro G., Olivier V., Odile P.

Participant Césame : Bertrand Hamm « Bébert ».

Participants MASC - Montélimar Archéo Spéléo Club, Drôme : Bertrand Valentin et Emilie Bertrand.

Vendredi 3 Juin :

Quadrilogie du jour :

Canyons de Langouette/Canyon Bief de Ruine/Canyons de Malvaux/Via Ferrata de Nans en bonus.

Participants : Alex, Ludo, Olivier et Odile pour Langouette.

Canyon de Langouette :

TPDE:45 mn.

Au parking aval de Langouette, nous nous retrouvons en constatant, du haut du pont, un débit d'eau particulièrement bas dans le fond de la gorge. De quoi rassurer « un peu » Odile, pour sa

reprise de canyon, depuis longtemps. Un arrêté municipal nous enjoint de démarrer le canyon en aval de la centrale hydroélectrique, ce qui raccourcit de moitié un canyon déjà peu étendu. A 5mn du parking, nous voilà déjà prêts pour l'unique cascade de 30 m (RG), équipée d'une vire, permettant de rejoindre le fond de cette belle et profonde entaille faite dans la roche. Trois couinements plus loin, nous nageons dans 3 petits biefs et terminons en marchant une centaine de mètres dans l'eau, avec une sente de sortie en rive droite, juste après la fin de la gorge. Pas de quoi, fouetter un poisson-chat ! Heureusement, nous avions prévu d'amortir le déplacement avec 1 ou 2 canyons à proximité.

Canyon de Bief de Ruine :

TPDE : 1h.

Sans enlever nos combinaisons, nous rejoignons le village de Foncine-le-Bas, où les indications des topos nous laissent un peu perplexe sur le démarrage de ces 2 canyons. Sur place nous comprenons que le Bief de Ruine est un affluent (sec comme souvent) de celui de Malvaux, emprunté par la rivière La Saine, qualificatif outrageusement trompeur à la vue du suintement de purin qui s'y déverse de la ferme voisine. On a beau être proche de la nature, y a des limites au bio ! (En résumé, pour le parking, il suffit de se garer à gauche avant le pont qui enjambe la Saine). Nous prenons alors le chemin de l'ancienne piste du Tram (à gauche après le pont), appelée la Tram' Jurassienne. Plus loin à gauche, un cairn indique le début du Canyon de Malvaux que nous nous réservons pour la fin de journée. Nous poussons plus loin, et après avoir longé une paroi rocheuse (à droite), une sente montante à droite (balisée en jaune) nous permet de rejoindre une piste, puis le départ du canyon. La résurgence située au-dessus fonctionne en cheminée d'équilibre et peut en cas de crue s'avérer assez imposante. Rien à voir avec aujourd'hui où notre équipement relèverait presque du *néo-grottesque*. Nous enchaînons alors, souvent en désescalade les multiples ressauts (C4/R2/R2/C20/C5/R3/C5/C20/C12/C6/R3/R3/R3), réservant la corde pour les 2 cascades de 20 m. Arrivés au premier sanglier fatigué, nous comprenons que notre canyon est bientôt lui aussi fini. Nous rejoignons alors La Saine, lieu de notre 3ème forfait.

Canyon de Malvaux :

TPDE: 1h.

Contrariant les infos tirées de Descente de Canyon.com, Alex décide de se lancer dans une nouvelle activité : Montée de Canyon.con ! Un peu désespéré avec Ludo et faute d'échappatoire évidente, nous nous résignons à le suivre, espérant pouvoir passer sans trop d'encombre la C15 prévue. Heureusement pour lui (et nous), une sente permet de passer ce principal obstacle, avec une partie cordée. Au passage, nous observerons la fameuse marmite siphonnante, à n'emprunter sous aucun prétexte (facilement contournable cependant). La suite se fait en marchant dans l'eau, la plupart du temps. En surplomb, nous retrouvons Odile randonnant sur le parcours du Tram. La fin du canyon se termine en apothéose avec une belle vasque *purinée* dont il faut s'extraire par un pas d'escalade, nous laissant craindre une retombée brutale dans les miasmes ambiants ! Et malgré les belles paroles de Brassens nous incitant à « Mourir mais de mort lente », nous nous demandons si finir ainsi sous les coups des amibes, est-ce si enviable ?

Via Ferrata de Nans-sous-Sainte-Anne :

Ayant semble-t-il survécu à ce canyon, nous rejoignons tous le gîte de Nans-sous-Sainte-Anne. Ayant retrouvé Pierre S, avec Alex nous courrons faire la Via Ferrata panoramique et accessible à pied du gîte. A la descente, nous en profitons pour aller voir la résurgence en-dessous de la grotte Baudin. Le siphon y est extrêmement bas et nous laisse beaucoup de marge pour notre visite du Verneau, ces prochains jours.

Compte-rendu d'Olivier.

PS : Sur le descriptif du Bief de la Ruine, il est dit que la rive droite de La Saine est une réserve de biotope. Surprenant, à voir l'état du ruisseau !

Résurgence de Bief de Ruine

Après avoir recherchés désespérément le lieu de départ du canyon sous un soleil ardent, les 3 compères partent en néoprène et je les accompagne jusqu'au départ du canyon. Je constate qu'il est sec, regrettant de ne pas avoir le matériel pour le descendre... Je décide alors d'aller voir la résurgence par le sentier jaune et un quart d'heures plus tard, je suis au pied de la falaise où se trouve la résurgence, un laminoir sec qui est noyé lors de grandes crues. A ce jour, il n'y a pas d'eau. Je redescends par le sentier jaune en direction de la *tramjurassienne* afin de rejoindre les potes au pont qui enjambe le canyon. Malheureusement, je suis bloquée par un tunnel de 180 m de long qui nécessite une frontale que je n'ai pas en ma possession. Une forte odeur de purin se dégage dans le canyon, confirmant que le rejet doit être important. Rapidement, j'entends des voix de canyonneurs à l'aval du canyon, fort surprise de ne pas les avoir vu plus tôt en longeant la voie du tram. De là, je constate un début de rébellion : Alex en tête, brayant aux 2 autres compères d'avancer et Olivier et Ludo en mode résistants, longeant les bords du ruisseau : ils ont l'intention de remonter le canyon ! Finalement, la rébellion se termine par l'approbation des 3 compères pour remonter le canyon, une première comme le dit Alex, en évitant la chute de cailloux par les chamois en haut de la gorge. Je suis leur progression par la voie du tram jusqu'à la cascade de départ. Le bain dans la marmite malodorante n'effraie pas Alex qui s'amuse à sauter à nouveau dans l'eau... Ils arrivent sur la berge bien parfumés... Vivement la douche !

Compte-rendu d'Odile.



Samedi 4 juin : visite du Verneau souterrain : de la grotte Baudin au Tripode (Salle Belauce).

Participants : Odile et Olivier, Véronique et Laurent, Alex, Bertrand Hamm., Pierre, Guy, Fabien, Bertrand Valentin et Emilie Bertrand (MASC - Montélimar Archéo Spéléo Club).

TPST : 7h -7h30.

La visite était programmée au départ pour le dimanche, mais vues les incertitudes météo (orage annoncé), on décide d'inverser et de s'y rendre le samedi, par sécurité. La réputation des crues violentes au Verneau n'étant plus à faire !

Nous formons 2 équipes afin d'éviter les embouteillages avec pour objectifs d'aller jusqu'au Tripode, une concrétion insolite et unique (à 3 kms de l'entrée env.), de prendre des photos (Alex descend son matos) et de filmer (Bertrand et Emilie emmènent leur caméra). Fab et Beb, arrivés en matinée rejoignent la 2^{ème} équipe, un peu égarée sur le chemin d'accès !

L'accès à ce réseau se fait par la Grotte Baudin, après 25-30 mn de marche depuis le gîte (Gite des Repaires de Nans-sous-Ste Anne*). L'entrée est située au-dessus des falaises, 55 m de dénivelé au-dessus du porche de la résurgence (qui est protégée par un siphon de 205 m de long) et emprunte le chemin de la via ferrata. Fort courant d'air à l'entrée, la première partie est une galerie basse (laminoir diront certains !). Elle permet d'accéder au collecteur en une demi-heure environ, après quelques courtes galeries, petits puits et un boyau en conduite forcée descendante qui débouche (la

tête la première !) sur un puits de 10 m, en plein plafond du collecteur, avec cascade en bas. L'arrivée dans ce collecteur est assez grandiose ! Le puits, que l'on ne descend pas jusqu'en bas enchaîne avec une vire de 30 m, équipée en fixe (câbles) pour prendre pied ensuite dans le collecteur. Nous sommes à l'aval d'un réseau de 35 km. 10 km nous séparent depuis l'entrée supérieure, le gouffre des Biefs Bousset, une des plus grandes traversées de France (assez engagée). Le niveau d'eau est très bas, c'est rassurant, ce qui nous laisse de la marge en cas de pluie.

Nous remontons plusieurs heures ce magnifique collecteur, tout en posant sur les photos. Galerie des Marmites, Salle Fournier, salle Nanette, passage de l'Oreille, l'entonnoir, salle Christian Devaux. Nous faisons une halte à la Plage. Guy décide de faire demi-tour et ressort avec Véro. Les autres continuent. Et c'est reparti pour la salle des Momies, puits Ballot, galerie des Plaquettes, puits du Légionnaire... En quelques heures, nous arrivons enfin à la grande salle Belauce, où il nous faut encore chercher le passage bien caché en haut de la salle, un tout petit réseau (ramping sur une trentaine de mètres). Après quelques hésitations, les plus motivés entraineront le reste du groupe à découvrir cette étonnante concrétion de calcite torsadée, sise sur 3 pieds (1,5 m de haut). Magnifique ! L'objectif étant atteint, nous faisons demi-tour pour ressortir sans encombre un peu fatigués et presque sous le soleil (vers 20h pour les derniers). Une bien belle visite ! Les paysages souterrains sont très variés. Le soir, c'est ripaille au gîte, nous mangeons dehors, c'est bien agréable. Brigitte nous régale d'un très copieux repas ! Avec notamment en dessert, un excellent Tiramisu aux framboises (une tuerie !).



Collecteur du Verneau, Salle Nanette, photo Alexandre Pont.



Verneau : Salle de la Plage et ses touristes ! Photo : Alexandre Pont.



Collecteur du Verneau, Galerie des Marmites, photo : Alexandre Pont.



Collecteur Verneau, entre la salle Nanette et salle Fourrier, photo : Alexandre Pont.



(*) Gîte "Les Repaires" à Nans-sous-Sainte-Anne (partie en gestion libre, 12-13 places. Il est mitoyen du gîte principal de 37 places).
<https://www.les-repairs.fr/destinations/nans-sous-sainte-anne/>



Collecteur du Verneau, salle de la Plage, photo Alexandre Pont.



Collecteur du Verneau, Galerie des Marmites, photo : Alexandre Pont.



Collecteur Verneau, entre la salle Nanette et salle Fournier, photo : Alexandre Pont.

Voir aussi le film réalisé par Bertrand Valentin et Emilie Bertrand lors de notre visite au Verneau du 4 juin (lien ci-dessous)
<https://youtu.be/T3KGNkd6Gx8>

Compte-rendu de Pierre.



Gouffre de la Baume des Crêtes, coulées de calcite dans la salle des piles d'assiettes, photo Alexandre Pont.

Dimanche 5 juin : Visite du Gouffre de la Baume des Crêtes (jusqu'au collecteur).

Participants : Ludo, Odile et Olivier, Véronique et Laurent, Alex, Beb., Pierre, Guy, Fabien, Laurence.

TPST : 6h.

Le temps a changé comme prévu : il pleut dès le matin. Du coup, on décide d'aller à la Baume des Crêtes, une des entrées hautes du Verneau, car la première partie est fossile. On verra bien jusqu'où on pourra aller ensuite. Mais la topo précise une voute mouillante à franchir si on veut aller jusqu'au collecteur (-181). On avait abandonné la veille l'idée de faire le gouffre Pouet-Pouet ou Gros Gadeau, car ils sont sujet aux crues. Le CDTSA du Doubs (Samuel Prost) m'avait même conseillé d'aller faire la traversée de la grotte du Lançot (une jolie traversée assez peu connue des spéléo car récente) – il m'avait transmis topo, descriptif et info pour la faire, mais il était situé un peu loin du gîte (60 kms environ).

Équipement du puits d'entrée (P40), salle des Piles d'assiettes, nous formons plusieurs équipes.

Certains visitent la salle du Réveillon (vers -100), d'autres la salle Domergue. Séance photos dans les Piles d'assiettes, au Réveillon. D'autres continuent la suite du réseau qui devient un peu plus sportive (on avait pris les cordes pour aller au fond). Trémie, ressaut de 5, salle des Dolois, boyau boum et P15 ne résistent pas à notre motivation. Après quelques errances dans le méandre des chinois, où on loupe un passage qui nous emmène à errer dans des zones étroites, avec moult reptations, on retrouve le droit

chemin dans beau un méandre semi actif pour buter ensuite sur une voute mouillante..., qui en rebute plus d'un ! Pause casse-croûte et séance d'auto-motivation pour certains : sur les 11 rentrés dans le gouffre, seuls 4 « braves » osent se mouiller dans cette voute mouillante qui finalement ne mouille pas plus que la taille (ou le bas-ventre, ça dépend), si vous la négociez bien ! Puis équipement du dernier puits (P12) donnant accès au collecteur, qui est d'un calme olympien, côté niveau d'eau ! L'aval du collecteur siphonne très vite, ce qui est normal. L'amont par contre est très vite occupé par un lac (pas pied !) suivie d'une remontée sur calcite non équipée. Curieux, ces détails ne sont pas précisés sur le descriptif.

De toute façon, comme il est déjà un peu tard, remontée et déséquipement de la cavité afin de respecter le timing du soir (l'apéro, quand tu nous tiens !).

Compte-rendu de Pierre.



P40 d'entrée Baume des Crêtes, photo : Alexandre Pont.

Dimanche 5 juin : 2^{ème} compte-rendu

Participants : 3 équipes.

La tranquille : Guy, Ludo, Laurence.

Alex entre les 2.

La TGV : Fabien, Olivier, Bébert, Pierre et Laurent S.

La pépère : Laurent C. et Véro.

En touriste : Annick et Bertrand.

TPST : 2 heures pour la tranquille.

Au lendemain de la sortie au Verneau, tous les Tritons décident d'aller à la Baume des Crêtes et 3 équipes se constituent. L'entrée de la baume est large et s'ouvre sur un puits de 40 m après le passage d'une vire d'environ 6 mètres. L'équipe TGV aménage la vire en mode sportive, nécessitant de grands écarts de jambes et du tir-bras. Ludo descend le premier suivi par Laurence qui galère au passage de la vire, râlant auprès de ceux qui ont équipé le trou.

De tire bras aux grands écarts répétés, Laurence s'épuise et décide de remonter et d'attendre l'équipe suivante, la pépère, qui descendra ultérieurement. Guy et Odile rejoignent Ludo, descendant à la base d'une grande salle concrétionnée, avec l'objectif de trouver une petite salle repérée sur la topo, la salle Domergue que nous ne trouvons pas. En remontant, nous entendons une personne qui descend dans le puits et nous avons la surprise de voir Laurence seule, s'étant motivée pour repasser la vire et nous rejoindre. Là, nous décidons de nous séparer. Ludo et Guy remontent à la surface et Odile redescend la salle avec Laurence. Nous tentons de poursuivre l'itinéraire emprunté par l'équipe TGV et nous sommes bloquées par un ressaut en dévers de 3 m, ne donnant aucune visibilité de sa réception. Nous rebroussons chemin et nous découvrons un autre passage dans un méandre étroit qui nous mène par une petite galerie à la petite salle qui queute ; la salle Domergue que nous souhaitions atteindre initialement. De là, nous rebroussons chemin et remontons la salle. Nous entendons des personnes en haut du puits, convaincues que c'était Laurent et Véro qui descendaient. Nous décidons de nous abriter dans un coin de la salle et nous pique-niquons. Au bout d'un certain temps, nous ne voyons pas l'équipe pépère en bas du puits et nous sommes intriguées de leur absence. Finalement, nous constatons que c'était Ludo qui remontait le puits lorsque nous étions en mode pause. A la sortie, Guy et Ludo nous informent que Laurent et Véro sont descendus, mais nous ne les avons pas croisés, devant être dans la petite salle au moment de leur passage.

Retour en début d'après-midi au gîte

Compte-rendu d'Odile.



Grotte Sarrazine, photos Pierre Senon.



Lundi 6 juin : Lavage matériel aux Sources du Lison et ballades.

Participants : Ludo, Brigitte, Odile et Olivier, Véronique et Laurent, Alex, Beb., Pierre, Guy, Fabien, Laurence, Bertrand et Annick Houdeau.

Départ matinal de Bertrand Valentin et Emilie Bertrand. Lavage du matériel juste à côté de l'entrée des Sources du Lison, une magnifique résurgence, l'une des plus importantes de France, par son débit. Visite et photos de la résurgence (porche et siphon), certains vont jeter un œil au Creux Billard au-dessus (regard sur le siphon des sources), puis visite au porche de la Sarrazine (120 m de haut !) et sa grotte (15 mn à pied) dont le niveau d'eau (lac d'entrée) est extrêmement bas.

Retour au gîte pour le déjeuner, rangement et départ de chacun.

Compte-rendu de Pierre.

Mercredi 8 au dimanche 12 juin 2022 Minervois, Aude

Participants : Alex, Ludo, Brigitte A. et les locaux Jean-Marie Briffon, Claire.

Claire voulait faire la surprise à JM pour son anniversaire d'inviter quelques Tritons... il a donc fallu trouver un motif pour expliquer notre venue. Nous avons donc réclamé à JM de nous organiser un emploi du temps pour cette moitié de semaine...

Mercredi 8 juin

La route (dommage que ce soit si loin !) vers 13h réception du gîte à Trausse et retrouvaille avec JM et Claire à Caunes pour aller à Varennes. Peu ou pas de passages sur corde, mais beaucoup de reptations au milieu des blocs avec une progression pas évidente sans les balises. Pas vraiment au goût des genoux de Ludo... mais validé par ma prothèse. C'est ce premier trou qui offrira le plus de concrétions sur le séjour, sans égalé les merveilles plus célèbres et déjà visitées (JM ne voulait pas nous faire refaire... dommage pour Alex qui devra revenir !).

Jeudi 9 juin

Le réseau André... pas de topo disponible. Après à une petite erreur de notre guide, donc un demi-tour improbable sur une piste étroite avec ma longue voiture... Nous voici sur le bon chemin puis sentier, pour descendre dans le vallon où coule la Cesse pour la surprise de JM ! Suspense... pourra-t-on passer la voute mouillante voir le siphon ? Puisque l'entrée se situe un peu au-dessus de la rivière et le réseau à un niveau inférieur. Après la descente sur corde, on se serait presque cru au pic de l'Oeillette côté ambiance (étroiture et boue). Puis progressivement on se retrouve à quatre pattes puis debout à marcher dans l'eau dans une zone où il n'y en pas d'ordinaire. On arrive à un confluent qui arrive sur notre droite que l'on remonte avec quelques passages bas. Retour au confluent pour manger tout propre. Pas pour longtemps puisque la boue nous attend pour la sortie. Lavage dans la Cesse à 5m du trou. Retour à la voiture pour aller sur le plateau du Fauzan, admirer les nombreuses baumes dans les falaises face à la grotte de l'Aldène où malheureusement les demandes d'autorisation pour visiter n'ont pu aboutir pour ce weekend.

Vendredi 10 juin

Grande rando de 25km au départ de Minerve en passant par un bout du GR 77, le pont Daniel, prendre à l'Ouest dans le Causse Mégie, passer par des pistes, sentiers ou pas par le hameau du Bois Bas ou le Maquis et redescendre sur la Cesse que l'on suivra dans son lit ... donc dans l'eau heureusement pas froide jusqu'à sa perte. Pour continuer au sec, mais au chaud dans la suite en passant sous Aldène, mais difficile de voir les baumes cachées par la cime des arbres. Néanmoins le cadre est superbe, et on ne croise personne. On arrive sur Minerve en passant sous les deux « ponts » naturels. Les gourdes sont vides, les gorges sèches et aucun bistrot d'ouvert... On se contente de l'eau pas vraiment fraîche restée dans le coffre.

Samedi 11 juin

Claire a été obligée de dire à JM qu'ils mangeaient tous les deux au resto ce soir pour qu'il ne prévoise pas une trop grosse sortie. On file avec Sylvain un autre local, à l'aven de Courounelle que personne ne connaît. On bartasse un peu dans la garrigue, au passage on aperçoit un oisillon de bonne taille, un rapace qui nous regarde de son nid que l'on surplombe. Finalement, on tombe sur le sentier avec des cairns qui nous permet de trouver l'accès pour descendre la falaise. Une belle entrée imposante avec un puits de 12m pour rejoindre le bas suivi d'un petit ressaut. Là encore, quelques passages bas souvent bien humides, qu'Alex fait tout pour éviter. Le calcaire est clair à doré malheureusement d'énormes banquettes d'humus noir en recouvrent trop souvent la beauté. Au retour on mange au pied du pied pour bénéficier d'un peu de fraîcheur. Nous serons presque secs en arrivant la voiture où le thermomètre indique 43°C. Soirée à 45mn de route pour l'anniversaire très sympa avec guitariste et un bon repas. Retour au gîte vers 1h du matin.

Dimanche 12 juin

Ménage et départ pour RDV à notre Dame de Cros vers Caunes pour visiter les carrières du Roy marbre rose, on passe par le canyon du Cros (très joli) pour rejoindre le sentier touristique et finir la visite avant de rentrer sur Lyon.

Compte-rendu de Brigitte A.

Mercredi 22 juin 2022

Saulges, Mayenne

Participant : Jean-Philippe Grandcolas.

En rentrant d'un périple vélo en Bretagne, rapide reconnaissance de ce petit karst du Pays de la Loire, un des rares de l'ouest de la France.



Sitographie orientée

Gautier Marcel. Phénomènes karstiques dans le Massif Armoricaïn (Bas-Maine). In: *Noroi*, n°95 bis, Novembre 1977. Karstologie. pp. 75-92.

DOI : <https://doi.org/10.3406/noroi.1977.3609>

www.persee.fr/doc/noroi_0029-182x_1977_num_95_2_3609

RÉSUMÉ

Les calcaires carbonifériens et cambriens du Bas-Maine présentent des formes karstiques exceptionnelles dans le Massif Armoricaïn. Si les formes de surface sont très rares, les grottes de la région de Saulges-Thorigné et des Coëvrons, dans la vallée de l'Erve, offrent les caractères habituels des karsts souterrains et apportent d'intéressants éléments aux préhistoriens, y compris des dessins rupestres. Elles montrent que de telles formes peuvent se développer à basse altitude dans des roches résistantes aux affleurements peu étendus, malgré une structure vigoureusement plissée et une longue instabilité tectonique. Avec les fluctuations climatiques du Tertiaire et du début du Quaternaire, celle-ci peut d'ailleurs contribuer, en liaison avec les transgressions et régression qui affectèrent, depuis le Secondaire inclus, le massif ancien et le Bassin Parisien proche, à l'explication de ces karsts.

Grottes de Saulges

https://fr.wikipedia.org/wiki/Grottes_de_Saulges

Vallée des grottes de Saulges - Musée de préhistoire

https://fr.wikipedia.org/wiki/Vallée_des_grottes_de_Saulges_-_Musée_de_préhistoire

Le canyon et le calcaire carbonifère de Saulges en Mayenne

Un réseau karstique dans la Massif Armoricaïn

<http://bernard.langellier.pagesperso-orange.fr/pays-loire/saulges-canyon.htm>

Les grottes de Saulges, la préhistoire plein ouest

<https://www.hominides.com/html/lieux/grottes-de-saulges-prehistoire.php>

Calcaires et sites karstiques du massif armoricaïn, Jean-Yves Bigot

[http://alpespeleo.fr/com/comdiv/papier/2010/BIGOT%20-%20GKdF%20\(Massif%20armoricaïn\).pdf](http://alpespeleo.fr/com/comdiv/papier/2010/BIGOT%20-%20GKdF%20(Massif%20armoricaïn).pdf)

Bibliographie succincte :

La Mayenne au fil du Temps, L'archéologue et le photographe. Jacques Naveau & Bertrand Boufflet. Editeur Siloë, 1999. 160 pages.

Jeudi 30 juin 2022

Grande Moucherolle, Villard de Lans, Isère

Participants : Odile, Guy et Laurent S.

Départ du Clot de la Balme à 10h15 environ et montée par les pistes de ski jusqu'au refuge de la combe de l'Ours et le long du télésiège de l'Ourson pour finir ; 1H45 plus tard on est devant l'entrée du scialet TA11 objectif d'aujourd'hui. Après un rapide pique-nique je suis le premier à m'équiper et à quelques mètres de l'entrée, je commence par faire le ménage des blocs les plus instables au sommet d'une petite salle ; je m'arrête de peur de boucher la suite en déstabilisant les plus gros blocs. Laurent me rejoint et pendant qu'il joue de la massette dans le méandre étroit qui fait suite, j'en profite pour ranger les blocs qui encombrant le passage, mais je réussis à m'écraser un doigt entre 2 blocs ; presque pas mal, une simple coupure mais une minute plus tard du sang commence à couler à travers mon gant. Je ressors et Odile promue d'office infirmière réussit au 2ème essai à faire un pansement qui arrête le saignement. Elle rejoint Laurent dans sa désob et ensuite dans sa tentative (réussie) pour récupérer la massette tombée dans un surcreusement étroit.

TPST : 1 à 1h30.

Infos si on y retourne :

- Bon courant d'air soufflant.
- Méandre à élargir (prévoir le perfo).

Retour en faisant un détour par le scialet M12 (très peu ventilé) et sur le bas dans le secteur du Grand Buisson par un sentier qui évite les pistes de ski et passe au pied de voies d'escalade.

Compte-rendu de Guy.

Jeudi 30 juin au jeudi 7 juillet 2022

Massif du Vercors, Drôme

Participant Clan des Tritons : Jean-Philippe Grandcolas.

Participant GSM, Isère : Serge Caillault.

Participant S.C. Argilon (Saône-et-Loire) : Aline Vidal, Murielle Regaudie, Véronique Colleoni.

Rendez-vous à Saint-Priest avec Yves Delore pour récupérer le matos Dolomites.

Installation le jeudi en fin d'après-midi à l'aire naturelle des Moreaux à Tourtre, Saint-Martin-en-Vercors.

Vendredi 1^{er} juillet :

Arrivée de Serge à 10h. Dans le cadre de l'interclubs du CDS Rhône de la traversée **trou des Anciens – scialet du Brudour**, je me suis engagé à équiper le scialet du Brudour (Réseau Christian Gathier, Bouvante, Drôme, 11 700 m, +/-327 m), (en réalité la cavité est équipée en fixe par le CDS Drôme, nous avons juste à équiper le puits d'entrée d'une quinzaine de mètres), de faire une reconnaissance au passage clé puis de repérer l'accès au trou des Anciens et d'équiper le P48 d'entrée.

Pour le **scialet du Brudour** (Bouvante), nous faisons notre reconnaissance en 2h40 (A/R) jusqu'à la salle des Ténèbres, le passage clé se passe soit en main-courante soit en se mouillant jusqu'aux cuisses. Les équipements pour cette partie sont corrects. La cavité est fléchée, nous complétons avec quelques rubalises (qui seront enlevées le lendemain). Pas de photo pour Serge !

Nous allons repérer le **trou des Anciens**, nos indications ne sont pas trop mauvaises, mais le petit détail final ne nous permettra pas de le trouver, il nous restait une cinquantaine de mètres à faire !! Tant pis notre mission n'est pas remplie ! Vaine recherche aussi pour trouver le scialet de l'Appel ! Vers 22h, Thierry Danguirail et Thomas Bonnard passent au camping récupérer le matos Dolos pour équiper notamment le P48 du trou des Anciens.

Samedi 2 juillet :

Thomas et Thierry accompagnés de Charles Butin (FJS) forment la première équipe et équipe le P48.

Le gros de la troupe arrive à 9h au pont de Brudour comme prévu. Avec Serge, nous sommes au rdv pour communiquer quelques infos. Après quelques « flottements organisationnels », nous montons tous à l'entrée du trou des Anciens. Ce sont 15 personnes scindées en 2 groupes qui rentrent entre 11h et 11h30. Certaines mauvaises langues diront qu'ils ne seront pas sortis de sitôt ! J'ai consigne de ne pas m'inquiéter avant dimanche midi.

Avec Serge, retour au camping à la bourre pour réceptionner nos trois « Argilones », arrivées vers 11h et posées à l'ombre ! Pic-nic. Ensuite nous allons faire une séance photos dans la petite grotte de Ferrières (une centaine de mètres, sur la route du col de Carri, La Chapelle-en-Vercors), puis une 2^{ème} séance à la grotte de Brudour où nous rejoint l'équipée du matin, elle a réalisé la traversée en 6h environ.

En soirée, nous faisons une reco efficace du scialet de l'Appel. Retour au camping.



Grotte de Ferrières, photo Serge Caillaud.

Clubs représentés à l'interclubs CDS Rhône : Dolomites, Troglodytes, Vulcains, SC Villeurbanne, Tritons, GS Dy.

La traversée par le groupe de 15 sera rondement menée en 11h environ. Certains repartiront sur Lyon le soir même.



Ouf ! Beaucoup de jeunes et féminines dans cet interclubs !
Photo Serge Caillaud.

Dimanche 3 juillet :

Comme le téléphone n'a pas fonctionné ! Nous retrouvons l'équipée lyonnaise au pont de Brudour et constatons avec soulagement que tout le monde est ressorti la veille. Entre temps nous avons croisé Julien (GS Dy) et Mahiedine (Troglôs) accompagnés d'un drômois, ils vont déséquiper le P48. Serge nous quitte.

Vers 12h, Murielle, JP, Aline et Véro rentrent dans le **scialet de l'Appel** (Bouvante, jonction avec grotte du Brudour, 6 365 m, - 124, +75 m), c'est Murielle qui équipe avec brio (sous l'œil paternel

de JP). Obstacles à équiper : P11, P13, l'accès à la trémie est équipé en fixe, P2,5, R3, traversée ascendante + R4. L'eau est froide ! A court d'amarrages, nous nous arrêtons dans le méandre avant le puits Jocelyne. TPST : 6h.

Bières et départ des filles vers 19h30. Elles ont 3 h de route.



Murielle à l'équipement, photo Aline.



Aline à l'entrée du scialet de l'Appel, photo Véro.

Retrouvailles de mes 2 copines Argilones à 8h en ce samedi 2 juillet à Chauffailles (71) pour un Week-end VERCORS au côté de Jean-Philippe GRANDCOLAS et Serge CAILLAULT, heureuses et impatientes de pouvoir les revoir et découvrir ce qu'ils nous ont concocté. Nous les retrouvons à l'aire naturelle de camping "Les Moreaux" à Saint-Martin-en-Vercors, dans un superbe cadre, proche du Massif du Vercors, parfait pour nos retrouvailles autour d'un apéro ! Puis Serge et Jean-Philippe nous fîmes découvrir 2 cavités :

La Grotte des Ferrières alliant la joie de se retrouver sous terre face à des concrétions mises en lumière par Serge, et le plaisir d'une séance photos.

Puis en route pour la **Grotte du Brudour** accédant dans cette cavité par sa résurgence, où Aline nous fit des prouesses de souplesse en

pleine harmonie avec la voûte offrant une étonnante et belle photo prise par Serge.

Retour au camping où le temps nous échappe avec bonheur. Nous nous retrouvons toutes ouïes aux récits de l'incroyable "tranche de vie" jusqu'à présent de Serge, qui mérite d'être gravée, et où s'entremêlent des fou-rires.

Le dimanche 3 au matin, Serge devant nous quitter, nous voici toutes 3 en route avec Jean-Philippe pour le "Scialet de l'Appel" où Murielle nous épata en équipant d'une main de maître la cavité. Cavité de toute beauté où une rivière coulait de son eau translucide.

Enfin, toujours aussi difficile de se dire en ressortant d'une dernière explo souterraine qu'il va falloir nous quitter, laisser notre guide Jean-Philippe, revenir chez nous, bel et bien nous séparer... mais jusqu'aux prochaines aventures karstiques !

Compte-rendu de Véronique Colleoni.

Lundi 4 juillet :

Journée cool, pliage du matos de la veille.

Repérage du scialet Robin (Bouvante, 3 814 m, 231 m), perte de Lente (porte grillagée verte) et entrée des Mouchtiques (réseau des Chuats, Bouvante, 4,6 468 m, +/-368 m). Marche d'approche : 5mn.

Liste des cavités naturelles les plus longues de la Drôme

https://fr.wikipedia.org/wiki/Liste_des_cavités_naturelles_les_plus_longues_de_la_Drôme

Mardi 5 juillet :

Rencontre avec le père Ménile à la boulangerie de Saint-Martin-en-Vercors !

Randonnée au Pas Morta (1889m). Départ à 9h30 de la clairière et baraque de Sarna, grotte de l'Ours, Darbounouse, sentier bleu, en bord droit de ce sentier, on découvre une mare de quelques mètres-carré, dans laquelle évoluent une dizaine de tritons alpestres. 3h30 de montée. Pic-nic au sommet de 1949m. Retour à 16h30.

[Triton alpestre (Ichthyosaura alpestris)

L'espérance de vie du triton alpestre est de 10 ans en plaine et jusqu'à 30 ans en altitude.

<https://www.monde-animal.fr/fiches-animaux/ichthyosaura-alpestris/#:~:text=L'esp%C3%A9rance%20de%20vie%20du,%C3%A0%2030%20ans%20en%20altitude.>

Mercredi 6 juillet :

Bois de l'Allier, Saint-Martin-en-Vercors. Départ à 10h30 Les Pacons, Dorgne (1148m), Pas de l'Allier (1171m), belvédère côté Choranche, Pas de la Charmate, Pas des Voutes (1096m), Les Voutes (840m), Pas de l'Allier, Micoulas (1150m), Le Pin (1146m), Le Briac.

Jeudi 7 juillet :

Départ et halte à Croque-Montagne à Saint-Laurent-en-Royans.

Bibliographie orientée :

Spéléo dans le Vercors, tome 1, 1997.

LSD n°14, 2003 et n°15, 2004, publications du CDS Drôme.

Spéléo Magazine n°50, avril 2005.

Compte-rendu de J.P.G.



Le Pas de l'Allier, photo JPG. Une voie reliant Royans et Vercors.

Vendredi 1^{er} juillet 2022 Réunion Tritons à Nivolas-Vermelle, Isère

Participants : Alex, Annick, Bertrand, Brigitte B., Guy, Joce, Laurent C., Laurent S., Ludo, Odile, Romane, Séverine, Véro.

Réunion conviviale chez Séverine et Alex autour d'une table bien garnie en victuailles et boissons... Séquence nostalgie avec les archives photos d'Alex ; les Tritons ont (bien) vieilli...

Compte-rendu de Guy.

Lundi 11 juillet 2022 T18.16 et perte du Mouflon, Monétier les Bains, Hautes-Alpes

Part. : Guy Lamure.

Rééquipement et désobstruction du boyau à -18. A la fin de la séance il reste environ 1 mètre à élargir. La prochaine séance pourrait être la bonne.

TPST : 5h30.

Vendredi 15 juillet 2022 T18.16 et perte du Mouflon, Monétier les Bains, Hautes-Alpes

Part. : Guy Lamure.

Eh bien non ce ne sera pas pour cette fois ; arrêt au bout de 3h sur manque d'arguments percutants et il reste encore une chicane à éliminer. Avant de ressortir je fais une tentative pour forcer le passage, casque à bout de bras, mais le casque m'échappe et bascule devant moi hors de portée ; marche arrière dans le noir avant de pouvoir allumer ma frontale de secours. Je retourne dans le passage étroit et avec le pied de biche j'arrive à crocheter mon

casque et le récupérer... Un peu échaudé je remballer le matériel et ressors. TPST : 3h30.

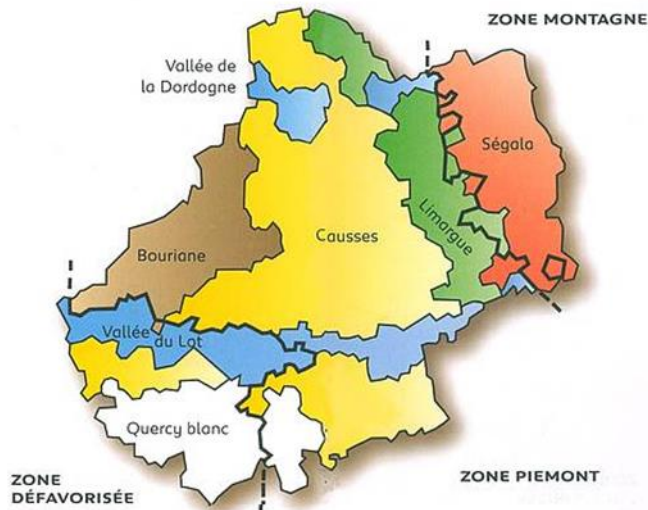
Mercredi 13 au dimanche 17 juillet 2022
Lot

Hébergement : Au gîte spéléo de Catherine et Michel Espéret à Loubressac.

Participants : Bertrand, Annick, Brigitte A., Laurent S., Ludo, Laurent C., Véro, Thierry, Olivier et Odile.

Météo caniculaire.

Le Lot



Nous remercions les spéléos des 3 clubs locaux suivant pour leurs précieux conseils pour les visites et de nous avoir ouvert leurs portes (au sens propre pour Thémimes et les Ayrals), accès aux cavités, des accès des différents clubs locaux :

- le Club CEC : Michel Besson et Mickaël pour les Ayrals.
- le Club du Trias : Christian Brunet pour les pertes de Thémimes.
- spéléo club de St Céré : Éric Virgoulay pour le Saut de la Pucelle.

Vendredi 14 juillet : pertes de Thémimes.

Samedi 15 juillet : réseau des Ayrals, par le puits Nobel par une équipe et en traversée, depuis la perte, par une autre.

Dimanche 16 juillet : En matinée, visite du château troglodytique des anglais à Autoire par le sentier de randonnée en bordure des falaises.

Après-midi : Saut de la Pucelle et nettoyage du matériel pour les autres.

Jeudi 14 Juillet 2022

Pertes de Thémimes.

Participants : Laurent C., Véro, Laurent S., Ludo, Thierry, Olivier, Odile, Brigitte A.

Au centre de Thémimes sur la place, après un départ cool du gîte, en attendant que Laurent C. passé chercher les clefs pour l'accès artificiel à la cavité, revienne, c'est la grande concertation pour savoir où et quand on mange ! Finalement on part équipé (sans néoprène puisqu'on doit avoir de l'eau max aux genoux), mais vu la chaleur, les combi sont roulées sur les hanches, avec caisse et glacière pour manger à l'ombre à l'entrée du trou. La porte s'ouvre sans problème, une fois le casse-croûte avalé. On trouvera sans difficulté une place à l'ombre pour stocker la glacière un peu après l'entrée. Un boyau descendant mais sans réelle étroiture nous permet d'atteindre la galerie du Lac Blanc. En mode bipède nous pouvons admirer les concrétions tout en respectant le cheminement tracé avec de la rubalise. Après un ressaut puis un grand plan incliné dans une vaste galerie équipée de cordes en fixe, nous poursuivons vers la gauche par la galerie des Anciens. Cette

galerie est entrecoupée de larges et profondes vasques où l'eau est bien présente plutôt fraîche mais claire. En descendant d'un niveau (verticale de 6 m) on atteint la rivière Vieussens dans une galerie de dimensions appréciables que l'on remonte. L'eau est nettement plus chaude, mais plus trouble avec de nombreux passages profonds. Le niveau des genoux est largement dépassé. Malgré de belles acrobaties ponctuées parfois d'exclamations... et d'éclats de rire, tout le monde sera bien mouillé souvent jusqu'aux épaules sauf ceux qui ont préféré nager parfois à leur corps défendant ! On peut admirer la roche orangée très découpée incrustée par endroits de silex (progression pas toujours facile, l'eau n'étant pas très limpide, il faut tâter du pied pour éviter les trous ou à l'inverse les proéminences parfois agressives). Nous aurons la surprise de voir des écrevisses et même quelques truites ayant perdu une partie de leurs couleurs depuis leur entraînement depuis les pertes du ruisseau de l'Ouysse dans ce monde nocturne. Après une assez longue progression, le plafond s'abaisse fortement. Lolo et moi allons voir à quatre pattes, après un premier passage bas, une mini salle, puis de nouveau du quatre pattes sur un peu plus long. Nous abandonnons pour retrouver la troupe et c'est le retour. Seuls Laurent et Olivier vont voir l'aval de la rivière Vieussens aux nombreux bancs de sables et de graviers jusqu'au siphon aval.

Au retour dans la galerie des Anciens, certains persistent à contourner les obstacles aquatiques en escalade ou en faisant le grand écart pour éviter de trop se mouiller, ceci avec plus ou moins de succès ! Thierry finira par nager. D'autres comme moi ou Ludo restons dans la rivière sans attendre que la main courante posée à l'aller soit réinstallée... mouillés pour mouillés ... autant ménager ses genoux ! Nous aurons presque froid. Plus le temps ni la volonté d'aller visiter la galerie de l'AGA, ce sera pour une autre fois. Dommage nous sommes tous très propres à 100m de la sortie, mais le boyau du retour redonne vite une uniformité marronasse à toutes nos combinaisons. Néanmoins une très belle cavité, merci aux collègues du club Spéléo du Trias de Thémimes pour les infos fournies et la fourniture des clefs (à noter que la convention passée avec la mairie de Thémimes exige pour des raisons de sécurité de se donner la possibilité de sortir par l'entrée artificielle dans le cas où il serait impossible de ressortir par la perte de l'Arche en crue). TPST : environ 4h15. On retrouve la chaleur torride à la sortie et Annick et Bertrand aux voitures.

Compte-rendu de Brigitte A. et les compléments de Laurent C.



Vendredi 15 Juillet 2022

Traversée Perte des Ayrals/ Puits Nobel, Réseau de Padirac.

Commune : Miers - Lot.

TPST : 8h30.

Participant(e)s : Odile P., Brigitte A., Laurent C., Laurent S., Olivier V.

Arrivés à 9h à l'entrée de la perte des Ayrals, nous y retrouvons Michel Besson et Michaël du Clan des Explorateurs de Cavernes (CEC) à l'origine de la découverte du réseau et de la possibilité de traversée par le percement du puits artificiel Nobel (20 m) lequel permet de faciliter l'accès à l'aval en direction de la rivière de Padirac. Après que Michel nous ait fourni 2 topos plastifiées et ouvert la porte, le signal du départ est donné mais Laurent C s'aperçoit qu'il lui manque ses genouillères alors qu'elles sont fort conseillées pour le parcours à venir. Michel en trouve 1 paire de rechange dans son coffre – ouf ! Nous commençons alors un parcours à 4 pattes sur 500 m, entrecoupé de quelques ressauts en

suivant un ruisseau plutôt sec ce jour-là. Après cette mue en chien haletant dans un boyau heureusement élargi depuis sa découverte, nous parvenons à une alternance de petits puits, entrecoupés de passages plus étroits et de galeries. Les équipements en fixe (cordes et marchepieds métalliques nous amènent confortablement jusqu'à un chaos : le chaos du Serpent. La suite devient plus spacieuse avec un ruisseau qui gagne en débit jusqu'à aboutir à l'affluent du Canot, galerie aux dimensions fort honnête de 1,50 m de large pour jusqu'à 30 m de haut. Puis nous poursuivons par des méandres élargis à la base, à franchir soit par le bas en position semi-couchées, soit plus confortablement par le haut, avec de nombreuses montées et descentes. Nous ne sommes sur le coup pas très sûr de progresser dans les bons passages vu le nombre de reptations dans des passages argileux (ce que nous confirmerons nos amis lotois à la sortie !). Après franchissement d'un chaos, la suite devient plus aisée, avec 4 chaos instables à négocier. Nous poursuivons par une grande galerie, avec quelques vasques profondes, toutes évitables par les côtés ce qui permet de ne pas s'immerger entièrement, heureusement. Nous remarquons l'une d'elle remplie d'un jus couleur grenat, caractéristique d'une pollution (nous apprendrons à la sortie qu'il s'agit de lisier de veau évacué directement dans le karst par un agriculteur indélicat). On débouche alors au bout de 4,4 km dans une très grande galerie puis une vaste salle au sol argileux, agrémentée d'une petite cascade. Nous voilà au bivouac de l'Iguane, iguane que nous ne verrons pas ! Nous sommes au lieu idéal pour nous restaurer, à la mi-temps de notre traversée (4h de progression sur les 8 estimées). Le bivouac est particulièrement bien équipé (des bancs confortables taillés dans l'argile, 1 tente 2 places, des réchauds, gamelles, réserves d'eau propre, etc.) ce qui laisse imaginer les explorations conséquentes engagées. Pour l'heure, notre mode d'incursion de type « trail » (léger) nous suffit. Nous poursuivons au-delà du bivouac jusqu'à la galerie fossile du Grand Chenal où nous abandonnons le ruisseau souterrain et la galerie qui rejoignent le réseau de Padirac. Nous gagnons de l'altitude, le remplissage finit par rejoindre le plafond obligeant à une progression entre plafond et sol argileux sur 200 m environ (pause possible au milieu). Ceci se fait à quatre pattes sans beaucoup de reptation, merci aux explorateurs qui ont passé beaucoup de temps à dégager ce passage ! Après la sortie de ce laminoir, une récompense nous attend : la galerie des Mosaïques, offrant au plafond de belles palettes de couleurs juxtaposées et jointoyées artistiquement. Du travail de pro, vous dis-je ! La suite évidente en face, par une grande galerie, semblant trop facile pour Laurent C, celui-ci nous suggère de prendre une variante, vers la galerie des Excentriques, variante peu prisée par Odile et Brigitte, du fait d'une jonction incertaine. Nous voilà donc parti(e)s vers cet itinéraire plutôt configuré en montagne russe. A l'une de ces escalades équipées (10 m environ), Laurent C s'y engage. Laurent S, tenté pour faire le début en libre, décide finalement d'attendre la corde. Grand bien lui fasse car Laurent C dévale sur 4 m minimum. Son bloqueur vient de le lâcher et l'a fait atterrir sur Laurent S, puis 1 m 50 plus bas, au sol sur des blocs. Laurent C reste allongé, quasi incapable de se relever ! Chacun de nous pense à un choc aux vertèbres ... Laurent S, n'ayant pas oublié son professionnalisme (de pompier) en surface, le questionne sur la mobilité de ses membres et l'aide ensuite à se relever sur le côté. Odile, en voyant la chute, a failli s'évanouir, craignant le pire ! Quant à moi, le bruit et la vision de Laurent allongé au sol m'ont également bien refroidi. Nous avons eu plus de peur que de mal, mais la sortie semble d'un coup beaucoup plus éloignée. Nous avons un doute sur le fait que la suite de la galerie rejoigne la suite logique du réseau. Nous revenons sur nos pas jusqu'au carrefour des Mosaïques, pour retrouver « l'autoroute ». Laurent arrive à cheminer doucement. Du fait de la proximité de différentes galeries sur notre plan sans qu'on ne connaisse les différentes altitudes nous nous posons la question régulièrement sur la meilleure la galerie à prendre ? Malgré tout, nous progressons régulièrement, mixant feeling et interprétation de la topo :

- les coulées blanches mentionnées sur le plan ne nous semblent pas aussi blanches qu'espérées ...
- et ces échelons, sous nos pieds nous rapprochent-ils de la sortie ou nous emportent-ils vers l'aval de Padirac ? Virée qui serait un peu longue à l'heure qu'il est !
Arrivés devant une vasque assez longue surmontée d'une belle tyrolienne athlétique en hauteur, j'opte avec Laurent C pour la version basse en testant la profondeur (jusqu'à mi-cuisses). Les acrobaties, ce sera pour un autre jour. Nous arrivons au pied d'une échelle fixe de 5 m immanquable, mais où peut-elle se trouver sur la topo ? Nous avons un moment de doute dans la grosse galerie qui fait suite à l'échelle pour poursuivre notre chemin, nous revenons en arrière pour vérifier que nous n'avons pas raté une bifurcation mais non la suite est bien devant. Nous descendons alors de grands gours et nous rendons compte que quelqu'un a amené la Lumière jusqu'à cet étage. Au milieu de superbes concrétions, un beau câble électrique est en place, pour permettre leur éclairage : ceci signifie clairement que la sortie à l'air libre est proche. Tel Thésée suivant son fil d'Ariane, nous le chérissons des yeux, conscients d'avoir échappés à notre Minotaure, alias l'Accident. A la sortie, tout en haut du puits artificiel de 20 m équipé d'échelles métalliques, un beau comité d'accueil lotois et tritonnesque nous attend. Notre traversée a duré 8 h, comme prévu. Au final, nous comprenons que le parcours terminal était à faire sans se poser de questions, très simple, une fois fait ! Dans tous les cas, cette traversée est magnifique, variée et de belle ampleur ! Un grand merci au CEC et à Michel Besson de nous avoir offert l'opportunité de la découvrir.

Epilogue : Quelques jours plus tard, Laurent C. nous apprendra qu'il a une côte cassée : presque le minimum qu'il pouvait espérer après sa chute.

*Compte-rendu Olivier V.
Relecture par Odile P. et Laurent C.*

Pour en savoir plus voir l'article « Le réseau souterrain de la perte des Ayrals » - Spelunca 142, 2016.

Samedi 16 juillet Saut de la Pucelle.

Participants : Odile, Véronique, Ludovic, Olivier et Thierry.
TPAC : 2h30.

Le Saut de la pucelle qui peut être nommé également gouffre de Roumégouse ou perte de Rignac est situé sur la commune de Rocamadour. Cette perte s'ouvre à la limite des terrains du Limargue (au Nord) et du Causse (au Sud), à l'endroit où le ruisseau se perd sous terre, dans une petite vallée encaissée. Nous partons à 5 (Odile, Véronique, Ludovic, Olivier et Thierry) faire ce canyon souterrain avec l'idée de nettoyer les combinaisons et matériels de la glaise lotoise. Arrivée tardive au parking vers 15h30, nous traversons l'accrobranche et rejoignons l'entrée où la fraîcheur accueillante amenée par le porche nous attend. L'enfilage des néoprènes à sec reste éprouvant sauf pour Thierry qui renverse sa bouteille d'eau à l'intérieur. Très vite nous trouvons les premières vasques avec de l'eau, c'est très aquatique et équipé en fixe, Odile nous épate avec son entrain aquatique. Il y a un guidage spéléo devant nous assuré par un copain lotois Éric et quand nous débouchons en haut d'un ressaut, les tritons sont vaillamment applaudis. Il faut compter 8h AR environ pour aller jusqu'au siphon terminal situé à 2.600km de l'entrée, pour cette après-midi nous resterons 2h30 environ dans le réseau, le matériel est tout propre et nous rentrerons au gîte où un barbecue nous attend. Le reste du groupe est allé nettoyer le matériel au bord de la Dordogne avant de visiter Carennac.

Compte-rendu de Véronique G.

Samedi 23 juillet 2022
Grotte Perret ou Fontaine Noire,
Saint-Christophe-la-Grotte, Savoie

Participante SCASSE, Annemasse, Haute-Savoie : Amandine Cunin.

Participants GSM et Clan des Tritons : Serge Caillault et Jean-Philippe Grandcolas.

Vu la sécheresse qui dure depuis plusieurs semaines déjà, c'est l'occasion de revoir certaines cavités avec siphon. Effectivement sur Facebook, cette cavité photographiée dernièrement par un spéléo savoyard révèle que le siphon est désamorcé ! La sortie est donc vite montée. Parmi le panel de candidates féminines, Amandine est ultra réactive ! Rendez-vous est donné à 10h au parking de Saint-Christophe-la-Grotte. Marche d'approche sur un terrain bien sec. Après avoir enfilés les néoprènes, nous entrons à 11h passé. Effectivement dans la galerie d'entrée, l'eau omniprésente se limite à quelques flaques. Le passage du siphon 1 nécessite toutefois de s'immerger complètement, effectivement le passage du siphon 2 est vraiment à l'aise, la 1^{ère} partie demande une immersion quasi complète (35cm de revanche), la suite est plus relax (pas de courant d'air, ce qui signifie que le siphon du Trou du Four, entrée sup. du réseau n'est pas désamorcé). La sortie du siphon est équipée d'une corde sur mono point (R7) (Prévoir de doubler l'amarrage, prévoir poignée et descendeur). La 1^{ère} partie est sous forme de conduite forcée puis les dimensions se font plus importantes, nous allons au beau siphon amont de +13 et attaquons les séances photos. En toute ignorance nous faisons une autre boucle, je descends voir un beau siphon par une verticale équipée d'une échelle fixe. Nous retrouvons la galerie initiale, reconnaissance dans 2 conduits dont un est l'arrivée du Trou du Four. Nous faisons une dernière séance photo dans le siphon 2, les photos de ce passage doivent être rares voire inexistantes ! Sortie tranquille par la petite boucle, on sent rapidement l'air chaud aspiré... Casse-croûte et retour, nous croisons des touristes qui vont se mettre au frais dans la grotte.
TPST : 3h.

Bibliographie orientée :

Chartreuse Souterraine, 1985, CDS Isère. Pages 140-143, Trou du Four – Grotte Perret.

Topoguide spéléologique en Savoie, 2022, CDS Savoie. Pages 139-141, Grotte Perret – Fontaine Noire.

Compte-rendu de J.P.G.



La suite est là.

Le compte-rendu d'Amandine.

Sortie aquatique et photographique.

Samedi 23.07.2022.

Grotte Perret – Chartreuse.

Personnes présentes : Serge Caillault (GSM, Isère / Speleomag), J.-Ph. Grandcolas (Clan des Tritons, Rhône), Amandine Cunin (Scasse).

Temps Passé Sous terre : 3h.

Sécheresse, canicule, fortes chaleurs, ces mots résonnent de partout depuis plusieurs jours. Jean-Philippe et Serge m'invitent à me joindre à eux pour une sortie qui aura lieu 1 ou 2 jours plus tard dans la Grotte Perret une cavité relativement aquatique qui siphonne souvent. RDV à 10h sur un petit parking à proximité des Grottes de Saint-Christophe, celui du Pont-Saint-Martin, plus proche est exceptionnellement non accessible étant utilisé ce jour-là pour la fête du pain. La marche d'approche n'est pas trop longue et majoritairement ombragée. Nous entrons dans la cavité 1h plus tard. Serge et Jean-Phi font remarquer que l'eau est basse, parfois sans écoulement, elle se limite à des flaques. Notre objectif est de passer 2 siphons qui sont d'habitude infranchissables sans équipement de plongée. A leurs niveaux, l'eau est assez froide et profonde (on est bien content d'avoir des combi adaptés) et ça passe ! La progression est majoritairement horizontale, nous avons toutefois apporté un baudrier pour un ressaut de 7m. On évolue à un endroit sur des restes de barres métalliques, vestiges d'un aménagement du début du XXe siècle, sur lesquelles reposaient des planches en bois. On fait demi-tour au 3^e siphon amont et débutons les photos sur le retour. Serge fait de belles prises dans cet univers aquatique, décoré de belles conduites forcées, de grands galets et marmites sculptés. Une sortie bien sympa !



Le siphon 2 désamorcé.



Photos Serge Caillault.

Dimanche 24 au dimanche 31 juillet 2022
18ème Congrès international de spéléologie UIS
FRANCE SAVOIE MONT-BLANC
Le Bourget-du-Lac, Savoie

Participants Clan des Tritons :

Bénévoles : Brigitte Aloth (stand Comed, 2 jours), Laurent C. (1 jour comme bénévole en tant que coorganisateur et accompagnateur de l'excursion Vercors / Choranche / Thaïs, Fabien Darne (3 jours), Jean-Philippe Grandcolas (7 jours), Bertrand Houdeau (8 jours), Alex Pont (2 jours), Laurent Senot (6 jours).

Congressistes : Laurent C. (1 journée et 1 soirée comme congressiste), Gérard et Martine Kalliatakis (1 jour), Cécile Pacaut (2 jours).

Les activités bénévoles se sont réparties sur plusieurs pôles : accueil, restauration, bar, encadrement speleo-olympic, camping, sécurité, stand fédéral.

Nota Annick : « Bertrand est rentré avec un congressiste hongrois + une bonne dose de covid. Le hongrois est reparti cette nuit à 4h30, pas le covid. Il est arrêté pour la semaine. »

Retrouvez ici les « *Gazette du Lac* » éditées quotidiennement du **24 au 30 juillet**. Vous y reconnaitrez certainement des têtes connues !

<https://uis2021.speleos.fr/infos/la-gazette-du-lac/>

<https://uis2021.speleos.fr/>

Pays représentés : <https://uis2021.speleos.fr/infos/inscriptions-au-congres/>

Lundi 25 juillet

Grotte de la Roche Garod A, Cornod, Jura

Participant: Éric Rebreyend, Laurent Senot, Alex Pont.
TPST: 3h.

Sous l'impulsion d'Éric, ayant repéré le désamorçage du siphon d'entrée, une équipe se monte en express pour explorer cette grotte. Rendez-vous à 8h15 avec Laurent à Pont d'Ain, 9h chez Éric pour le café... 10h à l'entrée après 15 minutes de voiture et 5 de marche à pied... La grotte est une belle entrée (3m x 3m) au pied d'une petite falaise juste sous une ligne THT (très bon repère pour l'accès). Après quelques ajustements techniques et un peu de formation nous attaquons la topo. Après quelques dizaines de mètres nous entrons dans un joli siphon désamorcé (-2m, 15m environ). Poursuite de la topo jusque vers 13h (arrêt sur rdv dentiste pour Laurent à 16h...). Pour la suite reste un beau départ à explorer vers le point topo 17... et une escalade à refaire au fond (+8m). A signaler du CA soufflant marqué tout au long du trou... Bilan: 46 visées, +27m, dev: 237m.

Compte-rendu d'Alex.

Compléments d'après Basekarst Gipek / JPG :

Grotte de la Roche Garod A ou Grotte de Santonna.

259 m, +21.

Situation : Au pied de la falaise. Sous la ligne électrique.

Obs (RB 07.2022) : les coord d'origine 845.80 / 149.36 / 400 (in Les Barbus du Coin n° 3 - 1974 p 15 C. Picod GRS Arinthod) reportent le pointage BK photo aérienne IGN sur le plateau, au-dessus des falaises, alors que la description mentionne bien 'au pied des falaises'. Elles sont donc décalées pour les X (longitude) de 25 m plus à l'Est, soit 845.025, sans certitude, surtout concernant la longitude).

Description :

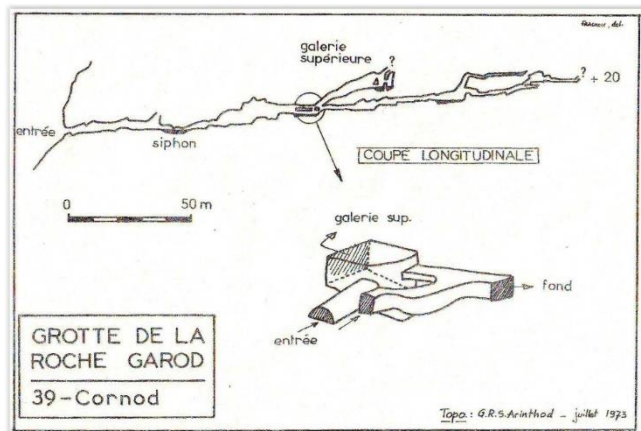
Porche (2x2 m) donnant sur une galerie venant buter sur un siphon à 40 m de l'entrée. Dans ce secteur d'entrée: cheminée de 4 m conduisant par un boyau d'une quinzaine de mètres, à une seconde entrée (Roche Garod B) située à 10 m au nord de la principale.

Après le siphon de 4 à 8 m de long suivant le niveau d'eau: Galerie de 140 m de long, haute et confortable jusqu'à une salle. De celle-ci, accès au réseau Nord par voûte mouillante et une galerie ascendante (gal. sup.), accès également par une étroiture. Petite salle, boyau terminal et plusieurs départs impénétrables ventilés.

Extrait de 'Les Barbus du coin' n° 3 - 1974 p 16 "HYDROGEOLOGIE : Au plafond de la grotte, de nombreuses marmites attestent de l'existence

d'une ancienne circulation d'eau importante. La cavité est en effet creusée en conduite forcée selon des interstrates ou au bénéfice de fissures orientées SSW-NNE qui ont déterminé les coudes de la grotte, ainsi que la galerie supérieure et le boyau orienté E-W.

L'alimentation a dû autrefois se faire par les flancs et le sommet de l'anticlinal de la Combe Ronde. Cette région est un vaste lapiaz en cours de prospection. A 1 km au N de la Roche à Garod a été découverte la grotte à Capiod (Cne de Vosbles - 845.75 / 150.80 / 450 m) longue de 40 m pour 15 m de dénivellation. " Bibliographie à faire.



Mardi 2 août 2022

Grotte de la Serve et Fontaine Saint-Joseph, Vernas, Isère

Participant : Jean-Philippe Grandcolas.

Le but de ma virée à Vernas était de voir les niveaux d'eau des deux cavités citées. Première déconvenue : la lucarne (cf. La Gazette des Tritons n°91, juin 2018) de la grotte de la Serve a été obturée. Après avoir appelé J. et B. Lips, je passe à la mairie de Vernas, elle est ouverte et la secrétaire de mairie est mignonne ! Par chance j'y rencontre le maire et deux conseillers, café, l'entretien est très chaleureux et les sujets de discussion sont multiples ! Comme la Fontaine Saint-Joseph (propriétaire M. Morgue, le maire de Vernas), la grotte de la Serve est en propriété privée du château de Vernas. Après une bonne heure d'échanges, je file à la Fontaine Saint-Joseph et y fais quelques mètres de reconnaissance, comme à la Serve, les niveaux sont bas. Je passe ensuite au château de Vernas et y rencontre le nouveau régisseur, il a terminé la veille l'obturation de la lucarne, il a pris cette décision suite à l'indélicatesse de personnes y jetant des débris, l'eau y est captée pour l'alimentation du château, il me laisse ses coordonnées pour des contacts ultérieurs et pour toute visite.

Judi 4 août 2022

Trou de la Rainette, Grospièrres, Ardèche

Participants : Philippe Monteil (Césame, Loire), Bertrand Hamm (Césame, Loire), Jacques Gudefin (S.C. Aubenas, Ardèche), Fabien Darne (Clan des Tritons & Césame).

Sortie à la Rainette cette fois pour Philou, Bébert et Jacques Gudefin. A l'exception de Jacques et sa combi verte, jaune et rose des années quatre-vingt, enfiler nos néoprènes est un véritable supplice. Mais une fois enfilée cette combinaison nous confère tout de même une belle allure. On balade dans les deux branches et on va plus loin que la fois précédente. Belle sortie plaisir.

TPST : 3h.

Compte-rendu de Fabien.

Vendredi 8 août 2022

Grotte de Préoux, Ruffieu, Ain

Participants : Laurent S., Brigitte A.

Une envie de fraîcheur... Sécheresse importante, nous voilà partis pour Préoux, entrée par le bas. Arrivés au hameau, on décide d'un commun accord d'aller trouver l'entrée en « civil » sans charge, (les souvenirs de Lolo datent de plus de 30 ans!). On trouve très facilement et vite. Retour à la voiture pour chercher l'équipement. Lolo monte en tenue très sexy et bien sûr on croise du monde ! A 5

mètres de l'entrée on sent l'air frais nous couler sur les jambes. Pas mal de déjections de renard (je pense) sur plusieurs mètres même des plumes et quelques os. Pour la progression c'est un mélange de 4 pattes, courbé et même debout pour parcourir la galerie plus ou moins haute de plafond. Le sol est « doux » car assez lisse. De grandes portions sans eau, on peut bien distinguer la démarcation, le lit est blanc crème, la roche grise, avec de beaux passages de gours et tout de même, deux principaux passages où nous mouillons le bas. La seconde partie en eau est plus froide que celle de l'entrée. Courant d'air bien net. A la fin des gours nous arrivons à une belle coulée concrétionnée. A la base à gauche un passage intime où Lolo s'infiltré, mais renonce après une quinzaine de mètres car très vraiment très intime et aucun air. Nous grimpons donc sur plusieurs mètres face à nous assez facilement, le courant est présent puis d'un coup plus rien. On cherche, un peu d'opposition vers ce qui nous semble une suite possible (un peu impressionnante avec du vide, Lolo m'installe une main courante). Mais aucun courant d'air. Bref, échec... il y aurait bien sur le côté en grimpaient bien huit mètres une possibilité de passage sur le haut. Mais aucune trace, et si cette escalade est réalisable il ne faut pas se rater car aux huit mètres risquent de s'ajouter tout ce que l'on vient de grimper. On redescend en cherchant vraiment tous les passages possibles toujours pas d'air et d'un coup on le sent à nouveau (j'ai même froid), mais impossible de voir d'où il vient. On fait donc demi-tour. TPST 2h. On mange à la voiture puis pour notre culture, on va repérer l'entrée haute (pour ce coup se sont mes souvenirs d'il y a 10 ans) et on tombe dessus quasiment du premier coup.

Compte-rendu de Brigitte A.



Vendredi 12 août 2022
Haut Giffre, Aiguilles Rouges, Fiz, Haute-Savoie

Participants : Éric Revolle et Bruno G.
 Voie : « L'été indien » en face sud-est du mont Oreb.
 Arrivé la veille à Chamonix où je suis invité par Bruno qui y séjourne pour ses vacances en famille. Levé à la fraîche le matin pour un départ à 8h30 en direction de Vallorcine. Montée d'une petite heure fort heureusement à l'ombre dans le vallon qui mène au refuge de la Pierre à Bérard. La montée au pied de la voie est raide

et chaude. Le tirage au sort effectué, c'est Bruno qui se colle à la première longueur. A midi nous touchons à la fin de la voie au bout de 7 longueurs fort bien équipées sur un rocher parfait. Descente en rappel et retour à Chamonix pour une bière bien méritée en terrasse sous un Mont-Blanc déserté de tout alpiniste pour cause de température positive catastrophique en altitude.

<https://www.camptocamp.org/routes/56087/fr/mont-oreb-l-ete-indien>

Mardi 16 août 2022
Fontaine du Vignal, Payzac, Ardèche

Participants : Vincent Lacombe (G.S. Dolomites), Fabien Darne (Clan des Tritons & Césame).

Visite éclair avec Vincent Lacombe de la Fontaine du Vignal à Payzac. L'eau est bien présente malgré la sécheresse et permet de bien laver la combinaison. La cavité est petite et consiste en un interminable méandre parfois accrocheur et souvent abrasif (grès du trias). On parcourt environ 500 m sans difficulté particulière, mais apparemment la suite se corse. Kro et Maryse nous retrouvent à l'entrée au bout d'une heure.

TPST : 1h.

Compte-rendu de Fabien.

Dimanche 14 au dimanche 21 août 2022
Escapades cévenoles, Anduze, Gard

Participants : Brigitte Bussière, J.P.G. & co.

Mardi 16, visite à la grotte de Trabuc, Mialet. Intéressant, la suite non aménagée reste à voir.

Mercredi 17, randonnée au Pont du Gard, pour éviter les grands parkings, le droit d'entrée abusif, démarrer la randonnée à Saint-Bonnet-du-Gard via le GR6, une balade de 7km A/R ombragée avec d'autres vestiges du célèbre aqueduc.

GR®6 - De la Gironde aux Alpes-de-Haute-Provence, 1348km

<https://www.gr-infos.com/gr6.htm>

<https://www.visorando.com/randonnee-pont-du-gard/>

<https://www.a-ticket-to-ride.com/pont-du-gard/>



Belvédère sur le Pont du Gard, photo : JPG.

Judi 18, randonnée à la « Mer des Rochers » à Sauve. Des temps géologiques aux temps historiques, un parcours dans la petite cité médiévale de Sauve au chaos de la Mer des Rochers.

<https://www.visorando.com/randonnee-mer-des-rochers/>

Résurgence du Vidourle.

<https://www.vidourle.org/vidourle/bassin-versant/>

<https://fr.wikipedia.org/wiki/Vidourle>

Vendredi 19 août 2022
Grotte de Remène 1, Rosières, Ardèche

Visite éclair de la grotte de Remène 1 à Rosières. Petit bout de rivière encore bien actif. La sortie potentielle, Remène 2, m'a semblé bien étroite. A revoir.

TPST : 15 minutes.

Compte-rendu de Fabien.

Camp Pierre Saint-Martin août 2022.

Participants Clan des Tritons : Emma et Alex Pont, Guy Lamure, Fabien Darne, Olivier V. Les chiffres officiels du **Z510** au 12/08/2022 sont : **-242m et 558m** de développement. Soit environ la moitié du chemin vers l'éclipse !
Compte-rendu à venir.

Dimanche 21 et lundi 22 août 2022

Perte du Mouflon, Le Monétier les Bains, Le Petit Galibier Ouest, Hautes-Alpes

Participants : Guy, Laurent S., Brigitte A.

Temps superbe, bel emplacement au camping municipal de Villard-d'Arène vers le pont d'Arsine. On plante la tente, le tri du matos à laisser est fait. Lolo a bien pris des rallonges et multiprises pour recharger mais... Guy très enthousiaste a bien pris les 4 accus (et 100 m de cordes), mais pas le chargeur, pas utile ! Dommage on aurait bien eu une petite place pour lui. C'est parti, parking avant le col du Galibier, y'a plus qu'à... Tout droit dans le pentu ! Le paysage est toujours aussi grandiose. Un vrai régal qui fait presque oublier la raideur de la grimpe. Arrivée vers 2570m selon altimètre Lolo, midi, on casse-croûte, et on entre. Au final 6h à essayer de casser cette fichue roche très noire, marteau burin et arguments à fond. Le boyau est élargi, mais le fond reste difficile à atteindre, perfo ou burin à bout de bras et fait pas chaud... Faut encore élargir et ce n'est pas gagné. C.A. soufflant. Le gros accu est vide ainsi qu'un ancien... Arrêt sur panne accus ! La remontée n'est pas longue mais un peu chiant en haut du dernier petit puits. Retour à la voiture, plus au calme, plus de bruit de moto, dommage des nuages cachent les sommets.

Bonne douche chaude, Guy reste une partie de la soirée mouffles aux mains avant d'arriver à se réchauffer. Après les nuages de la veille, les étoiles plein le ciel dans la nuit, le soleil réchauffe la tente vers 8h.

Retour au chantier, mais, comme je le craignais les deux accus restant sont anciens et ne permettent pas beaucoup de trous (à mettre HS à mon avis, beaucoup de poids pour rien). Bref, comme hier arrêt sur panne accus mais pour une courte séance. Ces messieurs s'acharnent au marteau / burin pour grignoter de petits bouts, la roche noire veinée de blanc est particulièrement dure. On voit plus loin à nouveau du blanc. Guy fait une tentative de passage pied en avant ... mais coince ! TPST 3h, retour au camping, douche et pliage tente bien sèche. Le petit lac superbe.

PS : à noter que le perfo doit avoir besoin d'un décrassage interne a dû avaler trop de poussière à La Pierre (avis Alex).

Compte-rendu de Brigitte.

Dates à retenir

* **Stages et manifestations des structures FFS de Rhône Alpes** sur : <http://www.csr-rhonealpes.fr/>

* L'AG Tritons aura lieu les **03/04 décembre 2022** au gîte de Lente dans le Vercors.

* Le **Comité Régional de Spéléologie SUD Provence-Alpes-Côte-d'Azur** organisera le prochain **colloque « désob »** les **17, 18 et 19 mars 2023 à SIGNES dans le Var**, le **Comité spéléo du Doubs** reprendra le flambeau en 2024 !



* **22/23 avril 2023, Congrès Comité Spéléo Auvergne-Rhône-Alpes** à Le Bessat, Loire. Made in CDS 42 et CDS 63.

Les sorties programmées

22 octobre au 6 novembre 2022, classiques espagnoles dans la région de Murcia.

Le coin des stages 2022

<https://ffspeleo.fr/calendrier-des-stages-27.html>

Les nouveaux adhérents 2022

Néant.

Changement d'adresse – téléphone – méi

Néant.



Publications

Après deux ans de travail acharné, le nouveau spéléoguide des cavités de Côte d'Or est enfin disponible !

Découvrez le contenu de ce bel ouvrage, tout frais sorti de chez l'imprimeur, sur le site du CDS21 :

<http://speleo-cote-dor.cds21.org/2022/07/04/le-nouveau-speleoguide-est-arrive/>

37 grottes et gouffres pour découvrir la Côte-d'Or souterraine. Les célèbres classiques, Combe aux Prêtres et Neuvon PDE, mais aussi un panel pour satisfaire toutes les envies :



Premiers pas : des cavités sans difficulté pour balades familiales. Découvertes : des grottes d'initiation, l'équipement individuel spéléo y est nécessaire ainsi que l'accompagnement par un spéléo compétent.

Classiques : des cavités techniques pour spéléos autonomes.

Rivières : très aquatiques, la combinaison néoprène y est de rigueur.

Plongées : des idées pour plongeurs avertis.

A bientôt en Côte d'Or!



Le sommaire est là :

<https://publications.ffspeleo.fr/bulletin.php?id=27098>

Actes du 18^e congrès de l'UIS, 6 volumes, 20 euros l'exemplaire.

INFO-EFS
BULLETIN ANNUEL D'INFORMATION DE L'ÉCOLE FRANÇAISE DE SPÉLÉOLOGIE

Proceedings of the 18th UIS Congress Savoie Mont Blanc 2022
Volume 1 – Heritage & Ecology
Volume 2 – Explorations & History
Volume 3 – Physical Speleology
Volume 4 – Geomorphology
Volume 5 – Karstic sediment, Palaeontology, Archaeology
Volume 6 – Techniques & Societies

Still available for sale
Toujours disponible à la vente
20 € each, 120 € the pack
<https://uis2021.speleos.fr>
And now available for download
Et désormais téléchargeable
<https://uis-speleo.org>

FFS Fédération Française de Spéléologie
UIS Union Internationale de Spéléologie

LES ACTES DU CONGRÈS INTERNATIONAL DE SPÉLÉOLOGIE (ICS) sont téléchargeables là :

<http://uis-speleo.org/index.php/proceedings-of-the-international-congress-of-speleology-ics/>

En téléchargement : https://efs.ffspeleo.fr/images/2022info_efs_69.pdf

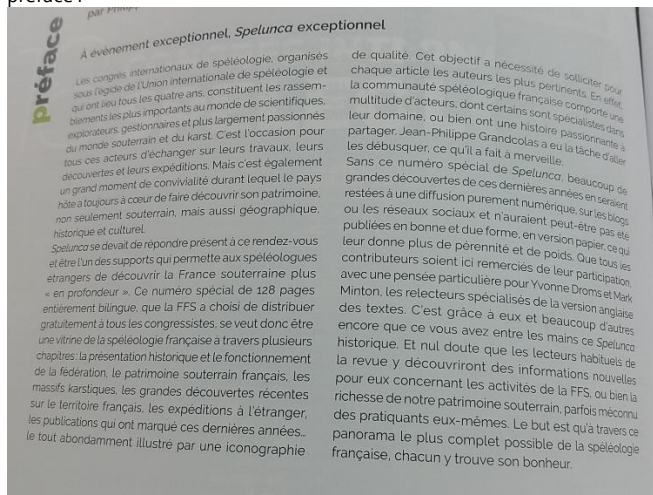


Pour les non-abonnés, je vous invite à vous le procurer, vous y trouverez un bel aperçu de la spéléologie française !

Le sommaire est là :

<https://publications.ffspeleo.fr/bulletin.php?id=27085>

Je remercie Philippe Crochet pour le petit paragraphe sympa dans sa préface !



Archéologia n°611, Juillet-Août 2022. Dossier : Les 100 ans du Pech Merle.

<http://www.librairie-archeologique.com/index.html?produit=54822>

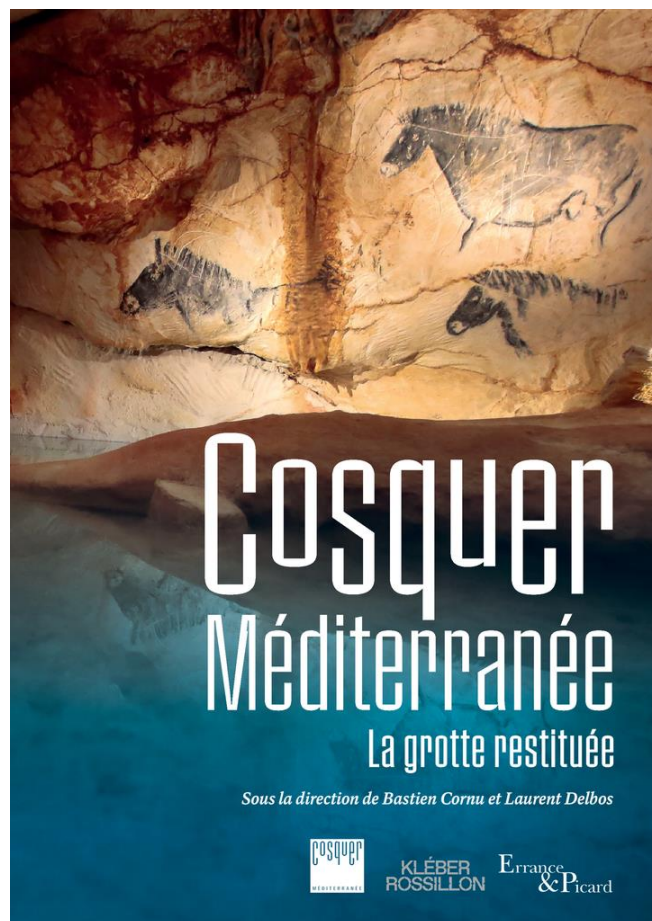
La grotte de Niaux : Speluncae illustris 01, 2022, 104 p. - AZEMA J., CUENNET M.

<http://www.librairie-archeologique.com/index.html?produit=54824>


La Caverne engloutie. La grotte Cosquer, regard sur la Préhistoire des Calanques, 2022, 154 p. ROMAN - COLLINA-GIRARD J.

Comprendre les gravures de la grotte Cosquer et revivre le mode de vie des hommes préhistoriques dans les Calanques.

<http://www.librairie-archeologique.com/index.html?produit=54795>



<http://www.librairie-archeologique.com/index.html?produit=54901>




Le Spéléoscope N°41 est consultable en ligne

https://spelescope.ffspeleo.fr/spelescope_41.pdf

LE NOUVEAU SPELIFORM n° 1 & 2

BULLETIN DES COMPTES-RENDUS DES ACTIVITES DU SPELEO CLUB DE VESOUL, 1er TRIMESTRE 2022. Une gazette haute-saônoise trimestrielle sous la houlette de Damien Grandcolas. Suivi d'un n°2, 2e TRIMESTRE 2022.

<http://scv70.over-blog.fr/>



Spéléothèmes, Archives du climat


Soutenez le livre « Spéléothèmes, Archives du climat », du paléoclimatologue et photographe Dominique Genty, publié aux Éditions Hartpon.

Toutes les infos sont là :

<https://www.kisskissbankbank.com/fr/projects/speleothemes-archives-du-climat>



<http://www.librairie-archeologique.com/index.html?produit=54948>




Le G.S. La Roche (Doubs) vient de publier leur deuxième bulletin, « Le soulce II ». Bulletin de 100 pages tout en couleur, avec de nombreuses topos inédites et photos, étude d'une zone karstique, vie du club, récit, expéditions, etc... tout ça pour la modique somme de 10€ (+ frais de port). Contact : christian.jeanoutot@wanadoo.fr



Le numéro 98 de L'Alpe, « Les Alpes souterraines », est en kiosque et en librairie ! Des grottes spectaculaires, un captage à haut risque, des bunkers suisses reconvertis, une plongée sous le tunnel de Fréjus pour découvrir le laboratoire souterrain de Modane : tout (et plus encore) est à lire dans ce nouvel opus... Photo : Peter Gedei.


Le sommaire est là :

<https://www.lalpe.com/produit/lalpe-98-les-alpes-souterraines/>




MICHEL F.



Géologie et paysages. Initiation à la géomorphologie, 2022, 520 p.
<http://www.librairie-archeologique.com/index.html?produit=54957>



264 pages, 59,90 euros



Volume 1+2, 112 pages, 49,90 euros




44 pages, 24,90 euros

L'eau potable, de l'aquifère au robinet.
 Des instruments sismologiques pour mieux connaître les eaux souterraines. EN DIRECT n°301, juillet-août 2022.
https://endirect.univ-fcomte.fr/archives/?journal_id=5473

Les clubs Groupe Spéléo Ollioulais et Spéléo Club Sanaryen sortent un livre sur le **massif du Gros Cerveau**, situé près du bord de mer dans la région Ollioules/Sanary (Var), 264 pages A4 couleurs : +350 illustrations, topos etc. La part spéléo de l'ouvrage est importante, vous trouverez ci-dessous le lien de téléchargement de la présentation et de l'offre de souscription (très beau pas cher !). <https://we.tl/t-BzciS4mFT4> sinon vous pouvez la demander à jiveux@orange.fr

Dans une période où l'alimentation en eau potable prend de plus en plus d'importance, l'ASCO a le plaisir de vous annoncer la parution, dans le cadre de la suite de la nouvelle série éditoriale « **Hydrogéologie et Spéléologie de Côte-d'Or** », de sa dernière publication d'utilité publique : Hydrogéologie et Spéléologie de Côte-d'Or, Partie 2, ASCO N°27.
<http://ascodijon.chez-alice.fr/index.htm>



<http://www.librairie-archeologique.com/index.html?produit=55022>

La Gazette en Vrac...

Certains Tritons le connaissent...

Décès du spéléologue Marc Tremblay.

Le spéléologue Marc Tremblay, connu de plusieurs collègues spéléos hors du Québec, est décédé dimanche, 26 juin 2022. Marc luttait depuis plusieurs mois contre un cancer au cerveau qui l'a finalement emporté. Il laisse dans le deuil sa conjointe Marie-Hélène Drolet et à ses deux filles, Sophie et Zoé ainsi que parents et amis de la petite communauté des spéléologues et canyonistes québécois. Actif depuis plusieurs décennies, Marc a marqué la spéléo québécoise par son implication déterminante dans de très nombreux projets importants, dont MEXPÉ qui a vu des dizaines de spéléos québécois et étrangers fouillés les cavités de la Sierra Negra au Mexique. Enthousiaste, il a parcouru le Québec de l'Outaouais à la Gaspésie et le monde en quête d'espaces souterrains inconnus. Excellent photographe et vidéaste, plusieurs se rappelleront les longues séances sous terre en sa compagnie. Marc est aussi à l'origine du développement du canyoning au Québec, une activité devenue très populaire et pratiquée aujourd'hui dans plusieurs régions. Depuis quelques années, son côté artistique s'épanouissait dans le projet de film CLOSTROFOBIA, dont la première projection a eu lieu à Québec le 22 juin 2022. Son état de santé ne lui a pas permis d'assister à celle-ci. Un vibrant hommage lui a toutefois été rendu. Il y a quelques semaines, également absent à cause de son état de santé, il a été honoré dans la cadre du Gala du 50e anniversaire de Spéléo Québec. Tous les nombreux spéléos qui ont connu Marc garderont le souvenir d'un être chaleureux, passionné et créatif.

Réservations 2022 accès massif du Marguareis (Alpes-Maritimes)

Suite à des désaccords entre les deux communes italiennes qui gèrent les deux portes d'accès au Marguareis (massif au dessus de Tende o6), la fameuse route du sel, et ex piste militaire, il est à noter qu'il y a maintenant DEUX systèmes de réservation:

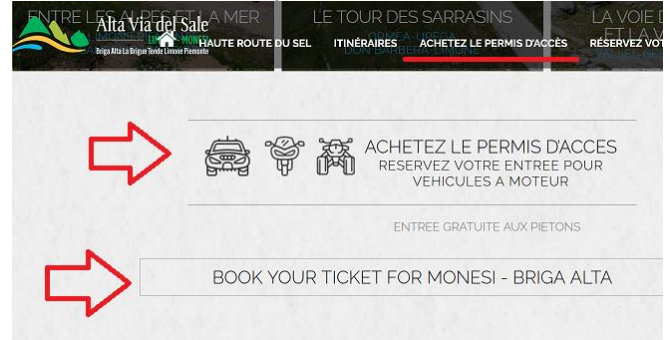
Accès Ouest - Limone

(Upega): <https://viadelsale.bikesquare.eu/fra/contacts/prenota/via-del-sale>

Accès Est - Monesi (Briga Alta): <https://briga.info/prenotazioni-monesi-limone-alta-via-del-sale/> (Prenota Auto puis Acquito ingressi)

Bien sûr vous pouvez sortir par l'autre côté ensuite.

Le tarif voiture est passé à 20 Euros.
Limone fait payer les vélos alors que Monesi/Briga Alta non...
Le menu en haut de la page ne renvoie QUE vers la réservation Limone.
Il faut aller plus bas dans la page pour voir les deux options:



Il semble qu'il soit toujours possible d'acheter sur place, mais vous prenez le risque de quota dépassé.

ATTENTION, le tunnel de Tende (reliant la France à l'Italie vers Limone) est toujours (et pour qq années) FERMÉ pour cause de route d'accès côté français détruite pendant la tempête Alex. L'accès aux portes d'entrée de la piste est donc bien plus long puisqu'il faut faire tout le trajet par l'Italie. Même si pour l'occasion l'ancienne piste militaire dite des 40 lacets a été refaite, qui permet de shunter le tunnel depuis le bout de la vallée de la Roya, cette piste est strictement limitée aux locaux/transfrontaliers et les contrôles sont très fréquents avec PV à la clé. Et de toutes façons la route de la Roya reste toujours très longue suite aux immenses dégâts de la tempête Alex. Inutile de vous dire que sécheresse oblige depuis plus de 6 mois sur la région, le massif est très sec et ça a déneigé comme jamais. Bien spéléoquement, pour le CDS06, son secrétaire, Frédéric Bonacossa.

Page dédiée à la mémoire de Jacques Sautereau de Chaffe, dit Le Baron.

<https://sautereau.speleo.com/>

Décès le 7 septembre 2022 à plus de 90 ans de l'hydrogéologue et spéléologue **Henri Salvayre**, membre de la Société Spéléologique de France puis de la FFS depuis son origine (1963), spécialiste des karsts méridionaux et en particulier des causses et des Corbières, mais aussi du Sahara, un des inventeurs du réseau des Canalettes (P.O.)... (info Michel Wienin).

Une soirée du Comité départemental de spéléo de Vaucluse
Organisée par le club SPÉLÉO RAGAÏE de Courthézon

SPÉLIMAGES

16^e rencontre
de l'image et du film spéléo
COURTHÉZON
samedi 26 novembre 2022

Ouverture des portes à 15 heures; Exposition de photographies, Spéleobar
Début des projections à 17 h. Suite en soirée à 20h30
Salle polyvalente

Photo: Stéphane LALUAT


Contact: 06 74 125 127
spelimages@orange.fr

Logos: CDS04, PACA, spéléo Magazine, La Gazette, etc.


Une attraction du Congrès UIS 2022 au Bourget-du-Lac, Savoie.

Une belle performance pour Laura, une future BE !

Photos : JPG.



En 3 temps !!!



**18th INTERNATIONAL CONGRESS
SPELEOLOGY**

SAVOIE
MONT BLANC
FRANCE
2022



Des projets de brochages dans des cavités du Jura

Lu dans Feuille de liaison du Comité Départemental de Spéléologie du Jura, n°295, mars 2022.

https://cds39.fr/cds_info/2022-2031/cds_info22_31.htm

Réunion Comité Technique Brochage

15 avril 2022 – 20h – Base de Bellecin

Présents : Michel Menin, Sylvain Collin, François Jacquier, Anne Corriol, Jean-Luc Lacroix, Eric David, Sylvain Michaud.

Excusés : Anne Gavand, Johan Badey, Bruno Mischler, François Beaucaire, Benjamin Vincent, Rémy Limagne.

Proposition de définition du rôle du Comité Technique : Après discussions le Comité établit une liste de cavités à brocher en prenant en compte pour chacune d'elles les différents motifs et arguments qui justifient cette action. Le choix des cavités sera ensuite soumis aux Grands Électeurs du CDS désignés par les clubs pour validation.

Analyse de la liste des cavités soumises au projet :

Les discussions s'orientent ensuite sur les aspects positifs et négatifs du brochage. Il apporte certes plus de sécurité, de gain de temps et de confort mais il nuit à l'aspect pédagogique de l'apprentissage à l'équipement en supprimant la recherche d'un itinéraire optimal. Plusieurs échanges allaient dans ce sens durant la préparation de cette réunion. Ces remarques seront prises en compte dans le choix des cavités afin de conserver quelques sites "école" et de ne pas tomber dans une campagne de brochage à outrance. La solution d'utiliser des douilles scellées en inox et vis de 8 est évoquée, cette méthode apporterait à la fois sécurité et longévité tout en conservant les possibilités d'un équipement traditionnel.

Une première liste de cavités avait été évoquée, à la fois lors de la réunion au Conseil Départemental le 17 février puis en Conseil d'Administration le 22 mars.

Après échanges entre les membres du Comité la liste suivante est retenue :

1) **Gouffre de la Balme d'Epy et Puits Bip Bip** : Cavités fréquentées, essentiellement par les collègues de Rhône-Alpes, où les spits ne sont pas toujours en état. L'éventualité d'un équipement pour une traversée en rappel n'est pas retenue.

2) **Gouffre des Grandes Roches** : Fréquentation régulière et spits souvent abîmés du fait des écoulements d'eau.

3) **Gouffre de la Favière** : Gouffre fréquenté. Seule la partie comprise entre l'entrée et le carrefour de -100 via les Puits des San-Claudiens sera brochée ce qui laisse les Grands Puits et toute la partie de -100 jusqu'au fond disponible pour l'apprentissage.

4) **Borne aux Cassots** : L'équipement de la vire qui surplombe la cascade est prévu mais le choix entre la rive droite ou la rive gauche reste à déterminer.

5) **Grotte de Balerne** : Cavité très fréquentée initialement proposée par Benjamin Vincent pour aménagements d'ateliers dans le cadre des guidages professionnels. Le comité dans son ensemble souligne que c'est la vire d'accès qui mériterait surtout un aménagement sécuritaire. La reculée est toutefois soumise à une réglementation APPB "faucon", l'accès à la grotte reste autorisé mais tous travaux

d'aménagements y sont en principe interdits. La demande sera faite avec le risque d'être rejetée mais elle aura le mérite de souligner que le CDS est bien conscient du danger et a tenté d'y remédier.

6) **Grotte des Moulins** : Cette cavité ne faisait pas partie de la liste initiale mais elle a été proposée par Sylvain Michaud et a retenu l'attention du Comité. L'aménagement toucherait la petite vire d'accès et un équipement pour un rappel depuis l'entrée supérieure.

7) **Gouffre du Gros Gadeau** : Déjà en partie broché mais l'aménagement mérite d'être complété.

8) **Baume de l'Espoir** : Elle s'ouvre en zone APPB "Tétrás" mais une dérogation est accordée pour un accès permanent sous réserve de ne pas quitter le sentier. L'équipement en place s'apparente à un équipement en première et reste un peu limite. L'emploi de douilles scellées conserverait ici la possibilité d'un gouffre école.

9) **Baume à Bélard** : Gouffre fréquenté où certains amarrages sont en mauvais état (double rupture de spits lors du dernier exercice de secours). Aménagement prévu jusqu'à -120.

Initialement l'accès au porche de la Rivière de la Baume était listé, mais cette cavité est située en pleine réserve naturelle régionale et une autorisation de brochage ici est impensable.

Le comité propose de cibler uniquement ces cavités et ne préconise pas d'élargir l'opération à d'autres cavités ayant certes un besoin de remise en état d'équipement mais une moindre fréquentation (ex : Dos à l'Ane – Grusse). Ces cavités pourraient faire l'objet, en fonction des besoins, de la pose de chevilles expansives inox ou d'amarrages forés par exemple).

Le cas de cheminées du Vent (Foules) est abordé : Le comité ne retient pas de les intégrer au projet



Le Pôle Karst (EPTB Saône et Doubs) vous invite à participer à la 3e édition des "Rendez-vous du karst de Bourgogne Franche-Comté" qui aura lieu le 06 décembre 2022, format qui est une tribune offerte aux différents acteurs intéressés par les milieux karstiques régionaux. Organismes de recherche, bureaux d'études, collectivités territoriales, associations, vous êtes tous conviés à participer à cette journée, soit :


- en qualité de communicant pour présenter vos travaux/démarches ;
- en qualité d'auditeur.

Les différentes modalités de participation (communicant/auditeur, présentiel/distanciel) ainsi que des informations complémentaires sont disponibles [sur ce document](#) et l'inscription se réalise via [ce formulaire en ligne](#). L'inscription pour les communications est ouverte jusqu'au 31 octobre afin de construire un programme définitif qui sera relayé début novembre (l'inscription restera ouverte pour les auditeurs jusqu'au 15 novembre).

Cordialement. L'équipe du Pôle Karst.

Vient de sortir

les traversées de la Pierre Saint-Martin édition 2022



También disponible en castellano - edición 2014

64 pages A4 – nombreuses photos et topos des passages clé

Sommaire

- Présentation du karst
- Brève histoire des explorations
- Les grandes cavités de la Pierre
- Préparer sa traversée
- Description de 3 traversées avec fiches d'équipement
- Les premières traversées
- Les noms de la Pierre le long des traversées
- Histoire d'une galère : la première traversée Tête Sauvage – Verna

En vente à la librairie ARSIP

Prix 12 € + port

Coût port Colissimo et emballage :

1ex. - 6,88 €

2ex. - 7,82 €

3 ex. - 8,51 €

4 à 6 ex. - 9,82 €

au delà, nous contacter,

vous pouvez aussi commander et on vous livre à l'occasion d'une rencontre. Vous économisez le port.

Bon de commande

Nom :

Prénom :

Adresse :

n° téléphone :

mail :

Nombre d'exemplaires commandés :

Prix (livres + port) :

Paiement par virement sur compte bancaire ARSIP :

- IBAN : FR 74 20041 01016 0019598U037 76
- BIC : PSSTFRPPTOU

Paiement par chèque à l'ordre de l'ARSIP. Envoyer à :


DOUAT Marie-Claude - Librairie ARSIP
161 route de Mourenx - 64360 MONEIN

Expédition dès réception du paiement - Contact : librairie@arsip.fr ou 06 86 78 45 85

Grottes et gouffres du Vercors

Grottes et gouffres du Vercors Inventaire spéléologique

Tome I Nord Vercors – première partie



Comité départemental de spéléologie
de l'Isère

Le massif du Vercors avait fait l'objet en 1979 de la publication d'un inventaire spéléologique en deux tomes. Le congrès UIS 2022, après quarante ans, voit l'arrivée du premier tome de son successeur.

Cet ouvrage couvre plusieurs communes du Nord Vercors : Saint-Quentin, Montaud, Autrans-Méaudre, une partie de Villard-de-Lans.

On y trouve le descriptif détaillé de quatre-vingts cavités, dont le Trou qui souffle, avec le plan détaillé de ses 50 km de conduits. Le but du livre est, en développant la connaissance des cavités déjà connues, de permettre aussi bien de les prolonger que de favoriser la découverte et l'exploration de nouveaux gouffres et grottes, but ultime des spéléologues. Plus d'une centaine de kilomètres de conduits au total sont décrits ici, résultat de près d'un siècle de recherches.

Des cartes de situation, des plans de cavités, des photos nombreuses vous donneront toutes les informations sur les grottes et gouffres recensés exhaustivement dans cet ouvrage.

Les découvertes à venir sont certainement aussi nombreuses que celles déjà faites. L'ambition de ce livre est d'aider à les réaliser.

388 pages, tout quadrichromie – format 240 x 320 – couverture souple ou couverture cartonnée rigide au choix – c'est bien là l'ouvrage de référence sur la région pour les vingt années à venir que tous les spéléologues attendaient ! Le Comité départemental de spéléologie de l'Isère est fier de vous le présenter à l'occasion du Congrès de l'Union internationale de spéléologie 2022 au Bourget-du-Lac Réalisé par Bernard Loiseleur et Frédéric Bédon, Baudouin Lismonde, Jean-Pierre Méric avec les contributions de Donald Accorsi, Claude Beaudevin, Nicolas Delaty, Maurice Gidon, Jean-Paul Héreil, Gérard Kalliatakis et Régis Picavet

Table des matières

11	Préface
13	Spéléologie en Vercors au XXI ^e siècle... Quelques réflexions ...
15	Aperçu géologique – d'après Maurice Gidon – Geol-Alp
21	L'impact des glaciations quaternaires (d'après Maurice Gidon – Geol-Alp et Claude Beaudevin)
25	Quelques paysages
33	Vercors et Préhistoire – par Régis Picavet
38	Hippolyte Müller, préhistorien (1865-1933)
39	Notice explicative sur l'inventaire
43	Communes de Montaud et Saint-Quentin-sur-Isère
61	Autrans, commune d'Autrans-Méaudre-en-Vercors
149	Méaudre, commune d'Autrans-Méaudre-en-Vercors
251	Commune de Villard-de-Lans – première partie
273	Le Trou qui souffle – atlas topographique
373	Bibliographie – à l'adresse web https://cds38.org
381	Légendes des photographies de couverture et des illustrations de début de chapitre
382	Adresses utiles et conduite à tenir en cas d'accident de spéléologie
385	Table des matières