

La Gazette des Tritons n° 115

Bulletin d'information



Juin 2024

« Si ce n'est pas dans la Gazette, c'est que ce n'est pas net ! »

Clan des Tritons

7 Place Théodose Morel
69780 Saint-Pierre-de-Chandieu
<http://clandestritons.fr>

Directeur de publication : Jean Philippe Grandcolas
jean-philippe.grandcolas@wanadoo.fr

Comité de rédaction :

Brigitte Aloth, Olivier Brunel, Maurice Chazalet, Axel Choisy, Jean Philippe Grandcolas,
Annick Houdeau, Guy Lamure, Alex Pont, Odile P., Olivier V.

Les colonnes de cette gazette sont ouvertes à tous.

ISSN 2823-8745.

Publication créée en septembre 1995.

Parution pluriannuelle à caractère trimestriel.

Diffusion numérique : membres et sympathisants -

Centre national de documentation spéléologique / C.N.D.S.-F.F.S.
cnds@ffspeleo.fr et Comité de Spéléologie du Département du Rhône et de la Métropole de Lyon.

Diffusion par courriel et sur le blog du Clan des Tritons.

Abonnement gratuit sur demande.

Réunion du club pluriannuelle à caractère irrégulier.



Fédération Française de Spéléologie

Sommaire :

- Editorial page 1
- Le compte-rendu des sorties page 1
- Dates à retenir page 13
- Les sorties 2024 programmées page 13
- Le coin des stages 2024 page 13
- Les nouveaux adhérents 2024 page 14
- Changement d'adresse - ☎ - ✉ page 14
- La parenthèse littéraire page 14
- La Gazette en vrac... page 17

Editorial

Lors du congrès national à Sorèze, une nouvelle équipe est élue, de nouvelles têtes sont apparues, d'autres sont tombées ! Un nouveau mode de représentation est testé à cette occasion, conjointement avec les grands électeurs de chaque région, les comités départementaux et clubs sont représentés, cela demande toutefois des débats en amont de l'assemblée générale, sinon ça n'a pas d'intérêt ! Cette situation exige que les grands électeurs de tout bord soient intéressés par les « affaires fédérales » pour pouvoir voter en connaissance de cause ! Ce qui va demander un investissement temporel ...

Jean-Philippe Grandcolas.

La Gazette des Tritons n°114, mars 2024, est là :

http://clan.des.tritons.free.fr/publications/gazettes/GazetteTritons_114.pdf

Chaque fois que tu veux connaître le fond d'une chose, confie-la au temps (Sénèque).

Le compte-rendu des sorties

Dimanche 18 février 2024

Traversée Masque - Mort Ru, Chartreuse, Savoie

Participants SGCAF : Cécile, Charles, Enzo, Olivier (& Clan des Tritons), Youen, Alexis, Geneviève, Loïc, Omar, Pitou.
TPST : 6h.

Sur proposition de Cécile (sortie SGCAF élargie), nous nous retrouvons tous au cirque de St Même à 9h pour cette traversée classique, mais néanmoins pas si facile qu'annoncée par le syndicat d'initiative, et qualifiée même de ludique, ce qui n'est pas forcément acquis pour tous (quelques passages périlleux ...). Nous faisons une petite navette jusqu'au Varvat, dédaigné par 2 fondus, Youen et Alexis qui ne sont pas à 200 m près. La montée est agrémentée d'images de canyons d'Oman, contés et expérimentés par Pitou et Omar. Et nous voilà dès le départ devant une petite baume, mis dans le vif du sujet : une reptation dans un boyau artificiel nous fait plonger moyennant un judicieux rétablissement dans un P13. Ce boyau rappelle que cet accès a en fait été découvert par le bas. Pour le reste, vous ne croyez tout de même pas que je vais tout vous raconter. D'excellents guides l'ont déjà fait, comme « A travers le karst » de F. Darne et P. Tordjman, à ne pas confondre avec « De travers dans le karst » beaucoup moins pratique selon les utilisateurs.

Je signalerais juste les trois passages clefs de cette traversée, à savoir le Puits de la Jonction (18 m), qui nécessite une régulation du trafic digne des plus beaux carrefours, pour éviter que la

pierraille du haut ne rattrape ceux du bas, avec cette fois, Cécile à la circulation.

Le deuxième point clef vient ensuite par une vire équipée en fixe, et qui évite un P20, dont nous avons pu changer la corde lors de cette traversée. Je passerai sous silence la traversée d'une faille et le boyau de 25 m que Loïc, débutant mais imperturbable passera allégrement ... Vous avez dit prégnant ?

Le troisième point clef se situe après un P7, P15 qui donne sur une vaste galerie - carrefour où il faut monter un P5, situé dans le dos, plutôt que de poursuivre spontanément vers le bas, impraticable parfois en hiver. Le final se situe non loin de là, avec un jet de 31 m nous propulsant magnifiquement dans la vaste salle du Mort Ru. Tout le monde s'y retrouve pour échanger ses impressions. La sortie de jour par une désescalade de blocs est fort bienvenue du fait de l'absence de réel sentier. Bref une bien belle expérience !

Compte-rendu d'Olivier V.

Samedi 24 février 2024 Cuves de Sassenage, Isère

Sortie Initiation Spéléo SGCAF aux Cuves de Sassenage - Galerie Ouest.

Participants : 3 personnes à initier et 3 encadrants SGCAF dont 1 Tritons (Olivier).

TPST : 8h.

Je mentionne cette sortie surtout pour souligner l'intérêt de cette galerie Ouest relativement complète et plus condensée que le parcours principal, idéal pour apprendre à évoluer sous terre, de manière très progressive. Cette diversité se retrouve avec la partie visitable au début, suivie de différents passages techniques ensuite, mais accessibles, comme ses petits puits bien équipés (Broches). La seule réserve concerne une fin de parcours à conseiller plutôt pour des adultes pas trop sujet au vertige, du fait d'une margelle en hauteur équipée d'une vire (équipement en fixe) pour le final. Tout ceci en faisant un ensemble plutôt agréable et particulièrement esthétique. La seule précaution à prendre réside dans l'organisation en amont, pour récupérer un badge pour l'entrée et l'information des personnes concernées par la sortie auprès du gestionnaire des Cuves, avec le suivi météo de rigueur, éliminant tout risque de crue. Une fois ces aspects réglés, c'est une sortie que je ne peux que conseiller.

Compte-rendu d'Olivier V.

Dimanche 25 février 2024 Saints de Glace, Autrans-Méaudre, Isère

Saints de Glace, Galerie de Pâques Nord.

Participants : 6 SGCAF dont 1 Tritons.

Jean-Florent (nouveau président du SGCAF), Alexis, Romain, Johann, Youen, Olivier.

TPST : 8h et 9h30.

Après avoir craints d'être trop nombreux pour cette sortie, finalement nous nous retrouvons à 6 pour aller découvrir cette impressionnante galerie de Pâques qui étale ses largesses sur la topo, contrairement à l'ensemble du réseau. Nous nous partageons en 2 équipes, avec une heure et demie d'écart environ. Le méandre galerie du départ se descend somme toute assez rapidement, juste ponctué par quelques puits rapidement dévalés. Arrivés à la salle Hydrokarst (- 200), nous retrouvons la première équipe qui ne tarde pas à repartir vers la Conciergerie, via le Pas du Loup. Faute d'avoir nos poissons pilotes, nous devons faire un peu plus attention à l'itinéraire avec la topo prête à dégainer et Youen, heureusement fort perspicace. Nous profitons au passage de la beauté de la galerie des Marmites, avec son niveau d'eau plutôt bas, avant d'atteindre nous-même la Conciergerie. Puis, nous passons devant l'accès au Planétarium qui, je le comprendrais plus tard, ne laisse personne indifférent. L'équipe 1 retrouvée à cet endroit, a d'ailleurs bien l'intention de goûter à la spécialité locale ... Pour nous, après une série de passages plus ou moins subtils,

nous arrivons enfin dans une belle et grande galerie concrétionnée : la galerie de Pâques, avec diverses draperies, méduses, fistuleuses, gours de calcite, etc. La fin de cette branche est vite atteinte, obstruée par une désolante trémie (pas de CA). Nous faisons la petite boucle finale aux dimensions plus restreintes et retrouvons notre grande galerie. De retour sous le Planétarium, nous retrouvons nos compères qui nous conseillent de prendre notre ticket pour le planétarium. Il y a juste le passage du tourniquet de contrôle qui peut parfois coincer : traduire une étroiture infâme vous attend, voir 2 pour les plus observateurs ! Je me réserve un retour stratégique au cas où. Une pauvre corde amarrée succinctement permet de se rapprocher du Graal. Youen passe le premier ce qui me décide immédiatement à enlever mon baudrier. Je révisé le passage par procuration en voyant Jo s'escrimer. Il faut tout de même enlever le casque, heureusement avec le soutien de mes compères, je me lance. Une petite expiration s'avère tout de même nécessaire pour passer ce resserrement, pourtant si facile à élargir de nos jours ! Mais l'arrivée sous le plafond du planétarium me fait presque oublier le retour. Certes pas de concrétionnement particulier, mais une belle et grande salle avec un plafond incliné suggérant l'appellation convenue. Le retour de l'étréture se fait sans trop de problèmes grâce à la gravité. Il ne nous reste qu'à reprendre le chemin de retour en déséquipant. Grâce à ma carte vermeilleuse, je profite d'un kit adapté ... Seul le méandre remontant, patiné à souhait, nous rappelle que nous ne sommes pas les premiers à faire quelques pédalages à la Charlie Chaplin. Mais pour la sortie, nous profitons du jour qui manifestement n'attendait que nous.

Compte-rendu d'Olivier V.

Mercredi 28 février au dimanche 3 mars 2024 Rando et spéléo en pays catalan, Pyrénées-Orientales

Mercredi 28 Février 2024

Participants : Ludo, Guy, Laurent S. « Lolo », Brigitte A. (le soir Annick et Bertrand).

Départ 8h30 de Corbas, heureusement que Ludo a laissé ses affaires spéléo à la seconde voiture du soir. Le coffre est limite... limite.

Toute la plus grande partie de route s'effectue plutôt bien. Sauf que nous serons obligés de sortir à la sortie 40 de l'A9 avec un gros bouchon à cause de manif à la frontière. Bilan une heure de retard, vite on décharge la voiture au gîte de Taurinya, vers Prades, pour vite repartir à Thues Entre Valls, faire les **gorges de Carança** (interdite aux chiens et à éviter pour les personnes sensibles au vertige). Le parking n'est pas payant à cette époque. 15h35 on part. On grimpe par la rive droite (un peu plus escarpée) pour revenir par la rive gauche. Belle ambiance d'autant que nous sommes seuls, Guy mène le rythme d'un bon pas. Nous retrouvons la rivière et nous partons et traversons diverses passerelles, en direction du pont de pierres sans l'atteindre, préférant faire demi-tour, trop juste pour ne pas revenir en pleine nuit ce qui aurait été dommage vu le paysage. Point haut 1120m dénivelé +400m et 7,2km arrivé à la voiture 18h10... Dommage on aurait eu le temps d'aller jusqu'au pont avant la nuit qui pointe son nez à 19h.



Gorges de Carança.

Retour au gîte, installation et rangement. Bertrand et Annick arriveront à 23h45.

Jeudi 29 Février 2024

Participants : Ludo, Guy, Lolo, Annick, Bertrand, Brigitte.
Point de départ pour cette rando du parking à gauche du pont qui enjambe la Têt en sortant de l'Ille sur Têt. Bien 16 km environ 500m de dénivelé pour cette boucle avec le Mont Canigou bien en vue, un beau paysage, pas de difficulté. L'AR au sommet du Puig Pedros est facultatif. Vue plongeante sur Rodes avant de suivre le canal le long de la Têt par les gorges de Guillera. La toute dernière portion juste avant d'arriver à L'Ille sur Têt est un peu fastidieuse. Pour finir visite du site des Orgues (payant). Et pour ma part je file au RDV de Laurent détenteur des clefs du Faubourg qui ne peut au final se libérer de son job pour nous accompagner demain et qui doit me montrer l'entrée et ouvrir la porte ce soir. On attend Denis ce soir qui nous rejoint pour le souper.

Vendredi 1^{er} Mars 2024

Participants : Denis, Annick, Bertrand, Lolo, Ludo, Guy, Brigitte.
Matin : petite rando en AR au départ juste après le passage à niveau à la sortie de Villefranche de Conflent jusqu'à la Chapelle Notre Dame de Vie jusqu'à la grotte au-dessus. Sentier assez vertigineux pas vraiment au goût d'Annick qui abandonne juste avant la chapelle,
<https://www.visorando.com/randonnee-chapelle-nd-de-vie-688m-et-grottes/> avec départ au niveau du point 2.



Baume au-dessus Chapelle notre Dame de Vie.

Après-midi rando : Annick, Denis.



Squelette de serpent.

Grotte du Faubourg : Lolo, Ludo, Bertrand, Guy, Brigitte.

Après un long travail d'enquête pour savoir où obtenir les clefs pour cette cavité c'est gagné ! Malheureusement pour Annick, les 30 mn de montée hors sentier dans du bien raide pour accéder au Faubourg. Heureusement que Laurent Baco (le local) avait pu hier se libérer pour indiquer l'accès, car vraiment aucune trace ne laisse deviner le passage. Petite plateforme pour nous changer. C'est sans kit ni baudrier que l'on va visiter ce trou pas très grand (développement environ 500m et -25m). Il faut paraît-il 2 heures pour le visiter. Bouffée de chaleur, nos sous-combinaisons sont bien vite très humides de transpiration. Pourtant et heureusement, la progression, bien que pas mal ras du sol n'est pas difficile. Et on oublie bien vite la chaleur en contemplant toutes les variétés de concrétions présentes... Tout en prenant mille précautions pour ne rien casser. Nous ferons le tour complet. Galerie du Serpent pour aller au fond de la galerie des Massues, puis un AR dans la galerie de la Fracture, pour un retour dans la galerie de Baxia, un petit tour dans la galerie Inférieure avant de sortir de superbes images plein les yeux. TPST à peine 2 heures. Contents de trouver les bouteilles d'eau à la sortie ! Un grand Merci à Laurent Baco de nous avoir

donné l'accès et donné les infos pour la visite. Comme il n'est pas trop tard, une fois changés et regroupés, nous faisons une petite rando à partir du gîte en remontant vers une cascade en amont de Taurinya sur les indications données par Laurent Baco.

Samedi 2 mars 2024

Participants : Lolo, Guy, Ludo, Bertrand, Brigitte, les locaux nos guides Lisa, Michel, et deux autres locaux Éric et ?
RDV avec Lisa et Michel pour la visite des **Canalettes** sur le parking de Villefranche de Conflent. L'entrée touristiques étant fermée, on entre par un boyau, la **grotte de Villefranche**, à parcourir à 4 pattes sur une bonne longueur avant de pouvoir se verticaliser. Heureusement que Lisa nous a annoncé les 15 degrés intérieurs, vu nos deux heures à suer hier, c'est sans hésiter que laissons les sous-combinaisons polaire au gîte, nous mettons juste des T-shirts à manches longues sous les combi. La troupe avance plutôt bien, sous les infos de nos deux guides ainsi s'enchaînent pendant les 6h passées sous terre la salle du campement, un AR jusqu'au serpent, puis la salle du lion, bien plus loin les aragonites, le grand canyon, retour par la salle de la Momie, salle d'amour et les macaronis. Comme il est encore tôt Lisa, nous propose avant d'attaquer le boyau du retour de faire une petite boucle supplémentaire jusqu'à un mini lac (Lolo et moi la suivons. Il reste un peu d'eau au lac mais le plus curieux se sont les traces trouvées dans la boue juste à côté... Blaireau ? Nous retrouvons toute l'équipe sur le parking et nous allons nous réhydrater dans la cité.
Randonnée vers le gîte pour Annick et Denis.

Compte-rendu de Brigitte A.



Canalettes.

Samedi 2 mars 2024

Randonnée au-dessus de Taurinya « Ancien site minier de Salver – la Torre Corts depuis St-Michel de Cuxa (Visorando n° 2613231).
Participants : Annick, Denis.

Départ du gîte vers 9H, après les spéléos partis pour une bonne journée sous terre, nous visons le point 5 de la rando, en direction des mines de Salver. Nous ne verrons pas de mines, malgré nos détours et retour arrière, seulement des restes de murs et de cheminée. Nous passons devant « La Torre Corts », bien restaurée, du XI^e siècle, puis descendons vers le prieuré de Saint Michel de Cuxa, fermé pour travaux. Nous croisons une ancienne tombe et une stèle, puis remontée tranquille vers le col de Clara (654 m), col de Joal (697m), redescende vers Taurinya par le PR. En rentrant dans le village, nous prenons un moment le chemin du sanctuaire de Saint Valentin. Retour au gîte vers 15h.
Total 13kms, un peu moins de 700 mètres de dénivelé.

Compte-rendu d'Annick.

<https://www.visorando.com/randonnee-colls-de-clara-del-joal-de-milleres-salv/>

Pré rangement du gîte dans la soirée.



Annick vu par Denis.

Dimanche 3 mars 2024

Nous retrouvons après la remise des clefs pour le gîte et le jeu de téttris pour les bagages, Lisa et Michel pour la traversée « **Aven Perez – En casa** » à 10h. Un objectif pas trop long de façon à pouvoir prendre la route du retour après. Une trentaine de minutes de grimpe plus tard nous voici devant l'entrée pas très large, mais qui au final sert de calibrage pour les étroitures à l'intérieure... La cavité est sèche et s'échappe du trou un air particulièrement chaud. On attaque tout de suite par un P14 un boyau un P12 plus tard un P10 et c'est fini pour les puits, reste une petite main courante plutôt cool, quelques étroitures avec des nuages de poussière... que tout le monde passe en rentrant plus ou moins le ventre ou la poitrine !



Aven Perez.

On se retrouve vers la voiture avec Annick, Denis et Ludo qui a laissé ses genoux au repos aujourd'hui pour le casse-croûte au soleil avant les aux revoirs, les MERCIS à nos guides et la route sous des trombes d'eau dès que Perpignan est passé qui ne s'arrêteront pas une seconde.

Compte-rendu et photos de Brigitte A.

-Compléments JPG-

Les photos de Denis sont là :

<http://www.ipernity.com/doc/197739/album/1360642>

Spéléométrie et bibliographie succincte :

Réseau de Fuilla – Canalettes, Fuilla & Corneilla-de-Conflent, Développement : 26 500 m, dénivelé 79 m.

https://spelunca.ffspeleo.fr/200906_Spelunca_114.pdf

<https://espeleobloc.blogspot.com/2008/04/full-canaletes-265-km.html>

Grotte du Faubourg, Fuilla, Développement : 490 m, dénivelé 25 m.

https://spelunca.ffspeleo.fr/201303_SPELUNCA_129.pdf

Liste des cavités naturelles les plus longues des Pyrénées-Orientales

https://fr.wikipedia.org/wiki/Liste_des_cavités_naturelles_les_plus_longues_des_Pyrénées-Orientales

Salvayre Henri. Les karsts des Pyrénées-Orientales (Caractères hydrogéologiques et spéléologiques généraux). In: Karstologia : revue de karstologie et de spéléologie physique, n°13, 1er semestre 1989. pp. 1-10.

DOI : <https://doi.org/10.3406/karst.1989.2199>

www.persee.fr/doc/karst_0751-7688_1989_num_13_1_2199

Et quelques photos de Philippe Crochet :

<https://www.philippe-crochet.com/galerie/cavites-remarquables-francaises/details/109/grotte-des-canalettes/1899/sp-12-0950-grotte-des-canalettes-pyrenees-orientales-cristaux-de-calcite-dans-un-gour>



Salle des Dunes, gouffre du Petit Dernier, photo Serge Caillaud.

Vendredi 1^{er} mars 2024 Gouffre du Petit Dernier, Ruffieu, Ain

Gouffre du Petit Dernier (Réseau de Préoux, 8234 m, -75, +100 m). Participants :

Amandine Cunin (SCASSE, 74), Serge T. (BBS, 01), Guy Pesenti (GSHL, 01), Bruno Hugon (GSHL, 01), Serge Caillaud (GSM, 38), Jean-Philippe Grandcolas (Clan des Tritons, 69).

Rendez-vous donné à 9 h au Petit-Abergement.

Le premier rentre à 10h15. La cavité est toujours équipée depuis le congrès UIS en 2022 (P35 et P16).

Voir pour infos équipement et topo La Gazette des Tritons n° 111.

http://clan.des.tritons.free.fr/publications/gazettes/GazetteTriton_s_111.pdf

L'objectif est de faire quelques clichés pour une synthèse sur le réseau de Préoux dans un prochain Spéleo Magazine.

Nous ferons une première pose photo dans la salle du moustique (P40 de l'entrée sup. de Préoux, préalablement équipé par Bruno avec une cordelette), puis une deuxième séance un peu plus loin vers l'aval ; par la galerie des poupées et une remontée équipée de 18 m nous irons à la salle des Dunes, au retour pause déjeuner et nous filerons vers l'aval, une pose dans la galerie de la marmite, puis direction l'avenue du Père Noël, pose dans la salle avant de descendre un puits de 6 m (prévoir corde de 20 m, 3 amarrages et

une grande sangle), pose au début de l'avenue du Père Noël, terminus de notre séance du jour. En remontant nous ferons encore deux séances, la dernière se fera dans le P16 avant de ressortir à 17 h passé pour le dernier. Il ne sera pas trop tard pour m'arrêter à la fruitière de Brénod !

Compte-rendu de J.-P. Grandcolas.




Sortie de la Salle des Dunes, photo Serge Caillault.



Galerie de la marmite, photo Serge Caillault.



Galerie, photo Serge Caillault.



Puits de 16 m, photo Serge Caillault.

Mercredi 6 mars 2024
Journée EPI, Saint-André-de-Corcy, Ain

Participants : Brigitte A., Annick H., Guy L., Laurent S., Éric Reb., Alex P., Jean-Philippe G.

Contrôle rondement mené, nous avons presque passé autant de temps autour de la table !! Merci à Brigitte pour l'intendance.

Samedi 9 mars 2024
Mines, Saint-Quentin-Fallavier, Isère

Participants : Valentin Bouaissier de Bernouis (OCRA Lyon), Bruce Delorme (OCRA Lyon & Spéléo-Club de Vienne, Isère), Jean-Philippe Grandcolas (Clan des Tritons, Rhône).

<https://www.ocra-lyon.org/>

Rendez-vous est donné à 9 h à la gare de Saint-Quentin-Fallavier. Le programme est établi par Valentin, originaire de la région et intéressé par ses mines. Nous allons sur la première zone proche de La Verpillière, mais sur la commune de Saint-Quentin-Fallavier, dans le secteur dit « Les Moines ». Nous allons visiter 2 galeries les G32 et G33 (déjà en partie visitée par Valentin et Bruce), galeries basses de plusieurs dizaines de mètres, à poursuivre et topographier. A côté d'un bâtiment minier, la G34, galerie d'exhaure est fermée, on trouve le lavoir du minerai en contrebas. Nous trainons un peu dans le coin. Ensuite nous changeons de zone pour aller sur le site de Vacher dans la vallée du Bivet, à proximité de la zone P3, à côté s'ouvrait la galerie G2, l'entrée est comblée. Valentin y avait repéré une perte (galerie rivière), nous la visitons, un vrai piège à con en cas de crue ! C'est une galerie basse d'une cinquantaine de mètres, une voie d'eau semble avoir été détournée pour s'engouffrer dans la galerie. Le sol est recouvert de galets et d'argile (sûrement amenée par la voie d'eau), la galerie creusée en inter-strate, se termine par une partie déclinée et noyée. Prochain objectif : topographier cette cavité creusée au dépens d'une strate du Toarcien.

Nous bartassons un peu dans le coteau, mais rien de probant excepté un petit canyon drainant la partie non aménagée de la voie d'eau. Il est spectaculaire par ses différents niveaux de galets et de molasse et des plateformes d'extraction. Nous nous quittons en milieu d'après-midi.

L'objectif à terme est de faire une synthèse des sites miniers du nord-Dauphiné.

Compte-rendu de J.-P. G avec les compléments de Valentin.

Trois références intéressantes sur les gisements de Saint Quentin Fallavier -La Verpillière (Isère), après lecture, elles permettent d'avoir une bonne approche de la géologie locale entre autres.

Les gisements toarciens et aaléniens de la région lyonnaise, plus particulièrement ceux de La Verpillière, sont célèbres dans le monde des paléontologues, amateurs aussi bien que spécialistes.

Rulleau Louis, Elmi Serge, Thévenard Bruno. Géologie et paléontologie des dépôts ferrugineux du Toarcien et de l'Aalénien aux environs de Lyon. In: Documents des Laboratoires de Géologie, Lyon, n°154, 2001. Géologie et paléontologie des dépôts ferrugineux du Toarcien et de l'Aalénien aux environs de Lyon. pp. 3-153; https://www.persee.fr/doc/geoly_0750-6635_2001_mon_154_1_1808

Les mines de fer de la région lyonnaise, et plus particulièrement celles de Saint Quentin Fallavier-La Verpillière (Isère), activement exploitées dans la deuxième moitié du XIXe siècle, ont approvisionné en fossiles de nombreuses collections paléontologiques européennes.

Rulleau Louis. Un haut lieu paléontologique de la région lyonnaise : Saint Quentin Fallavier (Isère). In: Bulletin mensuel de la Société linnéenne de Lyon, 72^e année, n°4, avril 2003. pp. 128-142; doi : https://doi.org/10.3406/linly.2003.13457https://www.persee.fr/doc/linly_0366-1326_2003_num_72_4_13457

Bassin ferrifère de La Fuly – Saint-Quentin-Fallavier (Isère). Evaluation et cartographie des aléas mouvements de terrain. Document en téléchargement.

Samedi 9 et dimanche 10 mars 2024
Journées recyclage cadres, Ardèche

Journées de formation continue les 09 et 10 mars 2024 à Vallon Pont d'Arc organisées par le Comité Spéléologique Régional AURA.

Ces journées sont organisées sous la responsabilité de Patrice Fialon, moniteur / DE, accompagné par Emmanuel Cazot, instructeur, Yves Contet, moniteur/BEES et Fabien Darne Instructeur (Clan des Tritons).

12 initiateurs fédéraux sont inscrits à cette formation dont Olivier V. et Odile P. du Clan des Tritons.

Nous sommes hébergés au refuge du Césame à Vallon Pont d'Arc et l'intendance est assurée par Jacques Romestan et Nicole Jonard.

Samedi 09 mars : Malgré la très mauvaise météo du week-end, nous démarrons la formation à la Baume de la Chaire, au bord de l'Ardèche, un lieu nous protégeant des rafales tempétueuses et des pluies diluviennes. Nous formons plusieurs groupes de 2 spéléos pour expérimenter les différents ateliers proposés et aménagés dans la Baume.

- Atelier « descente »/contre assurance/intervention auto-moulinette
- Atelier décrochage, dégagement d'un équipier/assistance/intervention à la montée

Vidéo dans le dégagement d'équipier

<https://www.youtube.com/@federationfrancaisedespeleo>

Tout au long de la journée, nous avons eu de multiples échanges sur le positionnement du cadre, les difficultés en situation d'encadrement, l'anticipation des risques, les consignes à donner au préalable au cours des sorties et les parades dans la progression souterraine.

En soirée, les cadres fédéraux nous présentent trois exposés, générant des débats intéressants et constructifs.

- L'accidentologie et la prévention,
- La réglementation de notre activité
- Le projet fédéral

<https://efs.ffspeleo.fr.cadre.html>

Après le repas, nous préparons la sortie spéléo du lendemain par groupe de 3.

Dimanche 10 mars : La météo est plus clémente mais la tempête a laissé des cours d'eau en crue, particulièrement impressionnants. 4 sorties sont proposées dont les objectifs sont d'équiper les avens en situation d'encadrement et de mettre en œuvre des techniques d'assurance ou de balancier :

- Grotte de l'ours ou Cayre-Creyt
- Grotte Nouvelle
- Peyrejal
- Deux Avens

Ces deux journées ont été enrichissantes et elles nous ont permis de réfléchir à notre positionnement de cadre, en lien avec les prérogatives fédérales et d'apporter une dimension plus ajustée pour l'encadrement des participants, tout en revisitant les différentes techniques de sécurité et d'équipement des cavités et la réglementation dans l'activité spéléo.

Nous avons été satisfaits de ces journées de formation qui se sont déroulées dans un esprit de bienveillance particulièrement appréciable, qui non seulement valident la poursuite de l'encadrement des initiateurs fédéraux dans les clubs, mais qui sont venues également confirmer l'importance et la pérennité de nos valeurs de partage et de solidarité dans la spéléo.

Compte-rendu d'Odile.

Mardi 12 mars 2024
Randonnée à Evosges, Ain

Participants : Jean-Philippe Grandcolas et Jean-Jacques Rosier (S.C. Semine, Ain).

Départ d'Evosges (calvaire au point 749 m) vers 11h30, direction Argis. Arrivée à la Roche de Narse, nous empruntons la via ferrata repérée le 18/02/2024, en réalité c'est un aménagement pour la sortie des petites voies inférieures, nous avons baudriers, longues et casques. Nous remontons par l'ancien chemin Argis – Evosges,

dans le virage avec son beau mur de soutènement, nous empruntons un sentier repéré également lors de notre précédente rando, celui-ci longe le haut des falaises, avec une belle vue. Ensuite ce sentier aménagé dans la pente, nous amène sur le plateau, beau panorama (point 802 m). Nous coupons dans des prairies en passant à l'ouest de la Cula (à vérifier) pour retrouver une piste carrossable, puis une route qui nous ramène à la voiture vers 14h30.



<https://www.camptocamp.org/waypoints/926211/fr/roche-de-narse#swipe-gallery>

Jeudi 14 mars 2024 Randonnée et spéléo, Chaley, Ain

Participants : Louise et Jean-Philippe Grandcolas.
Départ de Nantuy vers 10h30 sous un soleil estival. Direction la cascade de Charabotte. Passage de deux tunnels pour accéder au sentier menant à la **grotte de Charabotte ou Balme à Gontran** (dével. 865 m), étant équipé de casques et éclairages, nous visitons cette cavité jusqu'au 1^{er} lac, cette grotte sans difficulté se prête bien à une découverte du milieu souterrain. Nous ferons une rapide pause à la **grotte de l'Arche** (dével. 585 m), [Biblio. Spéleo 01, n°26, 2014, publication du CDS Ain, Grotte de l'Arche, pages 35-46]. De là en passant dans l'arche, on accède (2 barres scellées) permettent d'accéder à une sente puis en longeant la falaise vers l'ouest, on atteint le plateau « Pente aux Loups » couvert de jonquilles. Par le bois d'Esclaz, nous atteignons le joli hameau de La Ragiaz et retour sur Nantuy vers 14h30. Halte fromages à Brénod.

Nota : plusieurs passages peuvent être sécurisés (anneaux de corde et plaquettes en place), quelques passages après la grotte de l'Arche nécessite une certaine vigilance, nous avons prévu baudriers d'escalade, casques et une corde de 20 m et quelques mousquetons).

Un arrêté en date de 2019 interdit l'accès aux tunnels.

Biblio. rando : Randonnées autour des curiosités naturelles du Bugey. Yves Ray. Haut et Bas-Bugey. 38 itinéraires reconnus. Éditions Gap, 2015.

Mot-clé : **Balme à Gontran**

La Balme à Gontran à Chaley (Ain) : du Néolithique moyen au haut Moyen Age dans une cavité du Jura méridional. TREFFORT, Jean-Michel, NICOD, Pierre-Yves, EXCOFFIER-BUISSON, Roger. Revue archéologique de l'Est, 1999, vol. 50, p. 53-118.

<https://archive-ouverte.unige.ch/unige:26194>

La ligne inachevée de chemin de fer Tenay-Hauteville.

<http://www.lguyhauteville01.com/archives/2019/11/22/37809210.html>

La petite histoire du train fantôme ...

<https://www.passionmontagne05.fr/wp-content/uploads/TrainFantome.pdf>

Randonnées ferroviaires –fiche itinéraire.

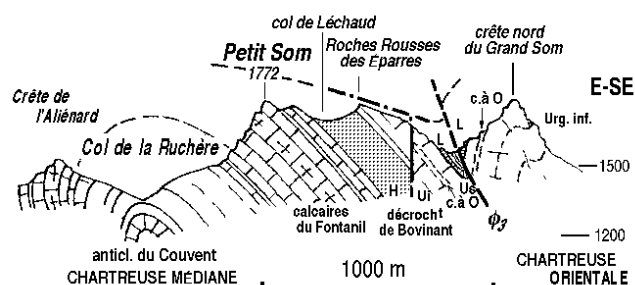
<http://www.inventaires-ferroviaires.fr/hd01/01185.a.pdf>

Dimanche 17 mars 2024 Petit Som, Chartreuse

Participants : Olivier Brunel et Jean-Philippe Grandcolas.
Rendez-vous à 9 h 30 au parking de covoiturage de L'Isle d'Abeau. Direction La Ruchère, nous allons au parking du gîte de la Ruche à giter où nous rencontrons une équipe du GS Dardilly (69) en initiation au Marco Polo. Je préfère partir du parking Le Habert (1130 m), nous démarrons vers 11 h, 1 h 45 plus tard nous sommes au col de Léchaud (1704 m), neige dans la face nord de ce col, petit

tour à la brèche des Roches Rousses, demi-tour et montée au Petit Som (1772 m), puis descente au col de la Ruchère (1418 m) par le couloir pentu dans la neige (à éviter dans certaines conditions) et préférer l'itinéraire par le Pas du Loup. Pause déjeuné vers 14 h. Et retour sur le Habert via Pré Gervet (1390 m) et l'oratoire Teste de Lavine (1242 m) vers 15h30. Nous remontons à l'autre parking et faisons un goûter avec l'équipe dardilloise. Sur le retour nous arrêterons au gouffre du Chatelard, curiosité géologique (cf. Spéleo-dossiers n° 43, 2022).

La Ruchère, le haut balcon de rive gauche des gorges du Guiers Vif
http://www.geol-alp.com/chartreuse/6_localites_ch/ruchere.html
Col de Bovinant, contreforts nord-occidentaux du Grand Som
http://www.geol-alp.com/chartreuse/6_sites_ch/bovinant.html
Le Petit Som, le chaînon le plus occidental entre Guiers Vif et Guiers Mort
http://www.geol-alp.com/chartreuse/6_sommets_ch/petit_som.html
col de La Ruchère, entre le Couvent de la Grande Chartreuse et La Ruchère
http://www.geol-alp.com/chartreuse/6_sites_ch/col_ruchere.html



Oratoires cartusiens


... outre leur fonction religieuse, ils délimitaient le territoire du « désert » des chartreux. XIV^e siècle pour celui de Nerfond, début XVI^e pour les autres (1567 - Charmette).

<http://ch.perrier.free.fr/chartreuse/oratoires.html>

Compte-rendu de JPG.

Vendredi 22, samedi 23 et dimanche 24 mars 2024 Colloque désob, Signes, Var

Second colloque francophone Recherches et découvertes du milieu souterrain



HISTOIRES DE DÉSOb'

22-24 mars 2024 à SIGNES - VAR

Participants Clan des Tritons : Olivier Brunel, Thierry Flon, Jean-Philippe Grandcolas.

Départ en matinée de Saint-Pierre-de-Chandieu, vers 14 h sommes à Signes.

Le samedi nombreuses communications toutes aussi variées et entrecoupées de pauses et repas. 150 personnes et une trentaine de bénévoles.

Le dimanche matin communications et tables rondes (un mémoire sera rédigé pour la table ronde « Comment creuser une cavité en toute légalité ? Comment fermer une cavité en toute impunité ? ». Ce fut un moment d'échanges très riches... à suivre au prochain colloque dans le Doubs...

Voir programme dernière page.

Présence de Paul Courbon et Henry Cadars, petit-fils de Norbert Casteret.

Les actes du second colloque, 192 pages (couverture page précédente).

Le dimanche en fin d'après-midi, avec Thierry sommes à Banne chez Caro et Christophe.

Lundi 25 mars 2024 Les Aiguères, Allègre-les-Fumades, Gard

Participants : Thierry Flon & Jean-Philippe Grandcolas.
Randonnée au site des Aiguères, en partant du parking entre Navacelles et Bouquet, le ruisseau coule bien et les vasques sont d'un beau vert. Nous remontons le ruisseau, puis le sentier passant au hameau de Suzon, retour par la route (3 h de rando).



Photo Thierry Flon.

Retour véhiculé par le castellas de Bouquet et le Guidon du Bouquet (629 m) dominant à 360° un vaste panorama (Tanargue, Dévoluy, Mont Ventoux, Pic Saint-Loup, etc.).

LE MONT BOUQUET TRAVAUX SPELEOLOGIQUES
Bulletin du Groupe Spéléologique Saint-Mauriçois N° 1 – 1979.
Réédition et mise à jour 2004. 107 pages.
https://www.gsbm.fr/publications/france/1979-2004_GSSM_SpeleoMontBouquet.pdf

Mercredi 27 mars 2024 Ardèche

Participants : Thierry Flon & Jean-Philippe Grandcolas.
Après un mardi très humide, nous envisageons une virée dans la cuvette de Saint-André-de-Cruzières, première halte à la Goule de Sauvas, une rivière trouble se jette dans la cavité. Nous allons ensuite à l'entrée supérieure et artificielle de Peyrejal, puis descendons à Côtépatière, à la base des échelons qui permettent d'accéder la grotte, un trou d'eau nous obligerait à nous mouiller, nous n'avons pas de corde et amarrages pour équiper la vire. Nous retournons vers l'aval, et rencontrons un bel actif arrivant de la petite reculée de Peyrejal, l'événement dégueule ! Nous longeons la Clayse, le Peyraou de Chadouillet vomit des mètres-cube dans le lit de la Clayse. Nous remontons jusqu'à la vaste entrée de l'aven de la Cocalière ou Cocalière et retour.

Système goule de Sauvas –Cocalière, Saint-André-de-Cruzières et Saint-Paul-le-Jeune, 14 500 m
Évent de Peyrejal, Saint-André-de-Cruzières, 8 000 m
Peyraou de Chadouillet, Saint-André-de-Cruzières, 2 141 m
https://fr.wikipedia.org/wiki/Liste_des_cavités_naturelles_les_plus_longues_de_l'Ardèche

Nous changeons de secteur pour aller dans le Bois de Paiolive. Nous ferons une première boucle via l'ermitage Saint-Eugène, la corniche dominant le Chassezac, puis nous ferons la boucle de la Vierge au départ du même parking. Après le casse-croûte, visite du vieux Banne.

<http://itirando.se.free.fr/207-07-casteljau-paiolive-et-cirque-d-endieu.html>

Jeudi 28 mars 2024 Ardèche

Participants : Thierry Flon & Jean-Philippe Grandcolas.
Randonnée au départ du parking pour accéder à l'entrée supérieure de la Dragonnière de Banne, par le GR44A, arrivée au Granzon, nous allons vers l'aval, Thierry se mouille les pieds pour aller voir l'entrée de la Fontaine du Vedel, le débit qui en sort est important. Nous poursuivons encore un peu vers l'aval pour s'arrêter sur un coude du ruisseau difficile à franchir sans se mouiller. Retour vers l'amont du Granzon, quelques vasques nous obligent à les contourner sans difficulté, au niveau d'un sentier descendant de la route de Banne au pont de Pigère (D 251), nous discutons avec un spéléo du GSV, nous poursuivons vers l'amont jusqu'à nous arrêter sur une zone délicate à franchir après une halte à la perte 2 de Granzon, Thierry tentera d'y jeter un œil mais sans grande conviction, la suite est basse. Demi-tour et remontons par ce sentier entrevu, nous nous fourvoierons à une intersection, un peu de bartasse et retrouvons un chemin carrossable, celui-ci nous mènera à la route sur laquelle nous parcourons environ 2 km jusqu'à la voiture. 4 h de rando.

Bibliographie : Païolive Souterrain, Michel Chabaud & Maurice Lhomme. Les Cahiers de Païolive n°2, 2016. 352 pages.

Soirée chez Maryse et Fabien.

Épilogue : le mauvais temps est revenu sur les terres ardéchoises, notre virée à la Côtépatière est remise en question. Nous plions le « camp » et remontons par les routes cévenoles et vellaves.

Compte-rendu de JPG.

Mardi 2 avril 2024 Grotte du Jallier, Saint-Christophe-sur-Guiers, Isère

Séance n°6.

Participants : Alex, Guy et Olivier V.

Méthode et objectif d'après Alex : creuse et tais-toi pour ouvrir une nouvelle entrée à la grotte du Jallier.

En résumé : on a extrait de la terre bien collante, on a cassé pas mal de cailloux (mais il en reste pour les prochaines séances) et 1 mèche de 400 ; arrêt vers 16h sur manque d'accus.

Le fond du chantier a été ramené au même niveau que le début de la tranchée mais lors de la prochaine séance, il faut prévoir d'éliminer un gros bloc instable côté droit et la partie terreuse surplombant le terminus. Prendre également plus d'accus...

Compte-rendu de Guy.





Participation à l'encadrement du we recyclage cadres et du stage formation technique et perfectionnement du CDS Rhône en mars et avril 2024 sur 3 week-ends : Fabien Darne.

**Samedi 13 avril 2024
Trou Garou, Plateau d'Hauteville*, Ain**

* anciennement Cormaranche en Bugey

Participants : Axel (sa première sortie avec les Tritons), Brigitte A. (équipe soutien et restauration), Éric, Guy, Laurent S. et Olivier B. But de la sortie : voir le terminus vers -55.

Brigitte et Laurent avaient repéré l'entrée en décembre 2020 et j'y suis passé dans la semaine lors d'une rando ; entrée située à une cinquantaine de mètres de la piste qui traverse la forêt de Dergis et de Rouge. Sur le coup des 10 h, après les covoturages habituels on se retrouve tous les 6 à proximité du trou. Après le café, les viennoiseries et les crêpes, on commence à s'équiper et préparer les kits. Une vieille échelle équipe en partie le ressaut d'entrée et après un court passage bas on arrive sur le premier puits qui lui est déjà équipé (au final le trou est équipé depuis le premier P7 jusqu'au fond) ; j'équipe en double tous les puits à l'exception d'une courte main-courante remontante.

Au fond on voit que 2 chantiers de désobstruction sont en cours : le premier un méandre étroit déjà élargi sur une vingtaine de mètres (pas de courant d'air ce jour et forte résonance au-delà du terminus actuel) et le second, un boyau étroit avec un bon courant d'air soufflant. Il y a eu déjà pas mal de boulot effectué (certainement par le GSHL) mais il en reste...

Brigitte nous attend à l'entrée avec le pique-nique, à peine le temps d'enlever le baudrier et on passe à table.

Au retour on fait un détour chez Laurent pour récupérer brosses et lave-corde et il nous conduit à un petit ruisseau vers Cormaranche où on peut laver le matériel.

TPST : 3 H.

Compte-rendu de Guy.



**Samedi 20 et dimanche 21 avril 2024
Congrès régional Auvergne-Rhône-Alpes, Lussas, Ardèche**

Participants Clan des Tritons : Olivier Brunel, Fabien Darne (à l'organisation), Annick et Bertrand Houdeau, Guy Lamure, Gérard et Martine Kalliatakis.

Samedi 20 avril : Olivier B. a fait l'aven Chazot et dimanche 21, une rando dans les gorges de Louyre, où on s'est croisé, lui d'amont vers l'aval et moi remontant les gorges depuis la baume de Chabannes. J'ai également testé le « parcours grottesque » avec ses 2 belles tyroliennes de 150 mètres au-dessus des gorges.

(D'après les infos de Guy).

Compléments d'Olivier B. : « j'ai eu l'infime plaisir de trouver 3 jeunes filles lors de ma descente, ce qui m'a permis de ne pas être seul pour visiter ce trou qui est rapide à faire. Il est vrai que dans l'éboulis du fond, c'est encore la boucherie avec des os partout. »

**Lundi 6 au dimanche 12 mai 2024
Camp du S.C.S.H. (Nantes/Saint-Herblain) dans les Arbailles,
Pyrénées-Atlantiques**

Participant Clan des Tritons : Olivier Brunel.

Le collectif "Lucugnebehety- la Taupe" regroupant principalement le SCSH de Nantes-Saint Herblain et le SCHV de Limoges a démarré en 1998 sur les Arbailles dans les Pyrénées-Atlantiques. Certaines zones du massif qui n'avaient jamais été reprises depuis des années ont été fouillées comme la zone Galçarbe avec de nombreuses découvertes dont la Taupe (-780m) et la reprise du gouffre des Angevins (-480m).

Faute de bras et de jeunesse, ces chantiers de profondeur ont été progressivement arrêtés et ces dernières années, nous nous concentrons sur la zone IH (Ihatia) plus éloignée, donc moins fouillée. Une des cavités, trouvée à l'hiver 2018 et appelée « le Bidon » a aujourd'hui un développement de plus de 2,5 km pour une profondeur de - 390 m. Arrêt au fond sur des volumes importants à fouiller. Le problème est que l'accès à ces vastes galeries et à leur rivière souterraine est soumis à des passages étroits et sélectifs pendant près d'un kilomètre. Donc, on ne trouve plus de courageux assez minces pour poursuivre. Depuis quelques temps nous creusons le moindre trou de souris sur le parcours du réseau pour aménager un accès alternatif.

Après de multiples désistements, nous nous retrouvons uniquement à 2, Pascal Mathellier de Nantes et moi, pour ce dernier camp d'une semaine. Le précédent ayant eu lieu en Mars.

Chantiers effectués :

Reprise du SO104 exploré en 1990 par le GS Gaves. Nous élargissons durant 2 séances, les passages trop étroits qui ont certainement dissuadé les premiers explorateurs d'aller travailler au fond. Il nous reste 1 à 2 séances pour shunter par le bas du méandre, l'étranglement de 12m où ni moi, ni mon collègue n'arrivons à nous engager. Nous sommes à -90m et le fond est donné à -101 m. A l'origine, les palois espéraient pouvoir trouver un passage direct pour atteindre la zone post siphons de l'EX25 mais cette cavité se trouve aussi dans l'axe aval du premier siphon du réseau du Bidon, d'où notre intérêt. Faible courant d'air.

Poursuite du trou de l'Erable découvert en hiver 2023, c'est notre dernière tentative pour trouver une autre entrée au réseau du

Bidon. Nous sommes à -15 m et c'est un trou de souris que nous ouvrons désormais. Sans courant d'air et surpris par les gaz persistants, nous reviendrons une 2^{ème} journée pour poursuivre et remonter le matériel.

Enfin nous ne pouvions manquer de faire à minima une séance dans le **gouffre du Bois de Cerf** découvert le même jour que le Bidon. Cette cavité prometteuse avec un fort courant d'air persistant toute l'année, nous amène à -140m par une série de beaux puits parallèles, aboutissant au méandre des confinés que nous élargissons depuis 2019. Nous en sommes à près de 80 mètres de méandre élargi et à -180m environ de profondeur. Il nous reste 50 m à vol d'oiseau pour atteindre l'IH 10 et espérer alors une section plus large. Il s'agit très certainement d'une entrée haute d'un réseau.

Pour anecdote, une voiture en panne car les durites ont été bouffées par les rats.

Compte-rendu d'Olivier B.

**Mercredi 8 au dimanche 12 mai 2024,
Rassemblement CAF à Tautavel, Pyrénées-Orientales.**

Participants Clan des Tritons : Véronique G. et Laurent C.

Visites : Aven Perez, Gorges de la Carança, Chtulu Démoniaque, avec Cécile et Charles.

**Jeudi 9 mai 2024
Grande Moucherolle, Villard de Lans, Isère**

Participant : Guy Lamure.

Prospection avec au programme la recherche de 3 trous (scialets des Siffleurs, Damoclès et Albator) dans le secteur de forêt au-dessus du Lauzet.

Départ du bas du télécabine de la cote 2000 en remontant la piste de la Salamandre. Vers 1400 m je sors de la piste espérant retrouver l'entrée du scialet des Siffleurs, sans coordonnées mais avec un vague souvenir datant d'une visite dans les années 19???. Je ne le retrouve pas mais repère une petite fissure verticale avec courant d'air soufflant (je la marque T24.1). Je reprends la montée jusqu'au carrefour (1547 m) entre les pistes de la Salamandre et celle du Lièvre Blanc, secteur où devrait se trouver le scialet Damoclès. Je le retrouve rapidement grâce aux indications sur l'accès publié dans Scialet (pointage GPS X : 701.572 / Y : 4988.934 / Z : 1566); gros courant d'air soufflant ce jour. Sur la même fracture à une cinquantaine de mètres au S.O il y a un gros puits de 30 m environ avec un vieux marquage à la peinture rouge (peut-être GSC) qui serait à revoir.

Montée toujours sur la piste de la Salamandre jusqu'à un carrefour avec une ancienne piste de ski vers 1600 m d'altitude, pour rejoindre le scialet Albator par le haut. Avec les coordonnées entrées dans le GPS, je pense qu'il ne devrait pas y avoir de problème pour le retrouver. Erreur, j'ai beau chercher, aucun trou dans le secteur à part une fente de lapiaz sans courant d'air que je finis par descendre et dont j'aurai du mal à m'extraire pour ressortir.

Biblio :

ASV - 2007 - Scialet 36 page 12.

Revil - 2008 - Scialet 37 page 33.

Revil - 2017 - Scialet 45 pages 58 et 59 (coupe scialet Albator).

**Jeudi 9, vendredi 10 et samedi 11 mai 2024,
Bauges et Semnoz, Savoie et Haute-Savoie**

Avec le Césame (Loire) et le Groupe Spéléo Auvergnat (Puy-de-Dôme). Camping municipal de Lescheraines.

Participants Clan des Tritons : Séverine Andriot et Alex Pont.

Gouffre de Germinal, Massif du Semnoz, Massif des Bauges, Haute-Savoie

Jeudi 9 mai 2024

Participants: Sev, Beber, Alex.

TPST : 3 h.

A l'occasion de notre participation au camp dans les Bauges du Césame, visite de la Grotte Germinal fort bien nommée. Situé juste sous le sommet du Semnoz, cette grotte est le fruit d'une désob acharnée. Dès l'entrée on descend au travers d'une trémie consolidée par des étais de maçon. Puis on parcourt rapidement la grotte jusqu'au fond en croisant successivement quelques petits puits (équipés) et quelques trémies (étayées). Arrivée dans une salle de taille remplie de blocs au fond de laquelle le petit actif se perd. Remontée rapide vers le bar de Tonton Gérard au sommet du Semnoz pour une petite collation pas complètement méritée.

**Fitoja Express, Montagne de Bange, Massif des Bauges, Savoie
Vendredi 10 mai 2024**

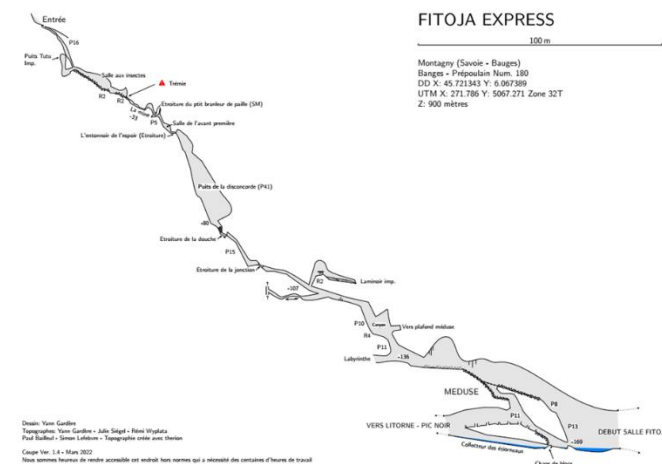
Participants : Sev, Beber, Alex, Jules.

TPST : 5 h.

J'avais envie depuis quelques temps de retourner voir la Salle Fitoja, voici une bonne chose de faite. Le puits d'entrée avait été équipé la veille par une première équipe de Césamiens, le reste est équipé et en état. Descente rapide des puits bien équipés, quelques passages légèrement humides ! Visite de la très belle salle Fitoja jusqu'à la capsule temporelle du congrès UIS. Au retour petit tour par la rivière jusqu'au premier grand puits remontant (P20 ? jonction Litorne / Pic noir).

Remontée rapide et sans problème.

Une équipe de « maintenance » du CAF Alberville est entrée avec nous pour entretenir les cordes et s'assurer que nous ne nous perdions pas. Merci à eux pour ce travail.



Topo CAF Alberville -

<http://speleocaf73.canalblog.com/archives/2022/05/28/39495864.html>

Grotte de Préroutte, Montagne de Bange, Massif des Bauges, Savoie



Extrait topo CAF Alberville -

<http://speleocaf73.canalblog.com/archives/2022/07/05/39546498.html>

Samedi 11 mai 2024

Participants : Alex, Louis, Jules, Stéphane.

TPST : 1 h (toute heure commencée est due !).

Journée de retour pour l'équipe de Prérrouge, sortie prévue sur le matin, objectif: voir le siphon terminal 100% rempli! Seul problème le siphon terminal avec le niveau de l'eau est à moins de 100m de l'entrée! Donc arrêt au lac des touristes, essais de shunter le siphon par la Gueule de Lion, arrêté sur siphon aussi!
Sortie rapide, lavage du matos et retour à la maison.

Compte-rendu d'Alex.

Bibliographie récente :

Topoguide spéléologique en Savoie, 2022, CDS Savoie
Grottes et Gouffres de Haute-Savoie, 2022, CDS Haute-Savoie.

Mercredi 15 au dimanche 19 mai 2024 Aude, Tarn et Congrès National FFS à Sorèze, Tarn

Participants : Guy Lamure, Alex Pont, Laurent Senot, Brigitte Aloth.

Mercredi 15 mai 2024

Au départ nous devons être sept à camper dans les prés de Jean Marie et Claire à Arfons (Tarn). Mais Ludo préférant chevaucher Bijou, Denis n'ayant pu se libérer, Olivier B. en panne de voiture (il n'a pu rejoindre le congrès que le samedi, où nous l'avons croisé). Au final, nous n'étions plus que quatre... Plus besoin de sortir les tentes, assez de place, pour dormir au chaud et au sec dans la superbe maison...

Mercredi départ sous une pluie battante une grande partie de la route, mais pour contrer le pessimisme de Lolo, une fois arrivés, la pluie a cessé et mise à part la nuit, le séjour a plutôt été sec. Petit tour l'après-midi avec Jean Marie pour dérouiller les articulations. Balade qui nous emmène dans les bois vers une pierre à cupules, puis vers l'Oppidum de Berniquaut pas loin de Sorèze avec vue sur la carrière où se trouve la grotte du Calel, que l'on ne pourra faire dimanche matin avant de partir, les visites guidées étant complètes. En chemin, nous avons été intrigués par un type d'insectes volants en nombre que nous n'avions pas souvenir d'avoir vu... après enquête... des Libelloïdes Coccajus (espèce menacée)!

Compte-rendu de Brigitte A.

https://fr.wikipedia.org/wiki/Oppidum_de_Berniquaut
<https://www.visorando.com/randonnee-oppidum-de-berniquaut/>
<http://www.lauragais-patrimoine.fr/SITES-ARCHEOLOGIQUES/BERNIQUAUT/BERNIQUAUT%201000.htm>
L'oppidum de Berniquaut, Sorèze, (coll. Guides Archéologiques du Tarn 6), 2008, 40 p. –
<https://www.librairie-archeologique.com/index.html?produit=37935>



Jeudi 16 mai 2024 (matin) Aven Viala, Saint-Amancet, Tarn.

Participants : Alex, Brigitte, Guy, Jean-Marie, Laurent S.

Au départ de chez JM et Claire on doit passer par Arfons, mais la route est coupée à cause de travaux; heureusement Jean-Marie connaît des chemins de traverse et de pistes défoncées en pistes semi-inondées (au grand désespoir de Brigitte), on réussit à rejoindre le parking d'accès à l'aven Viala, la cavité la plus verticale des monts du Sorézois (dénivelé: -120m et 1000m de développement) (R2, P10, P15, P4, P10, P4, P12).

Participants : Alex, Brigitte, Guy, Laurent S et JM Briffon.

On n'a pas la topo mais Jean-Marie y est allé il y a 25 ans environ et se rappelle vaguement des puits étroits; en fait même pas étroits et équipés en double voire en triple à certains endroits. Vers -80, on arrive sur un réseau horizontal avec quelques passages étroits dont « le sifflet » qui verra une partie de l'équipe faire un refus d'obstacle. Trois motivés continuent le réseau nord jusqu'à un puits borgne non équipé (-90 environ).

Pour info au-delà du puits « une suite d'ignobles étroitures (dont une de 17cm ??) » permet la jonction avec la grotte de Roquemaure (site archéo avec des sépultures du néolithique).

TPST : 2h30 environ.

https://fr.wikipedia.org/wiki/Grotte_de_Roquemaure
<http://www.lauragais-patrimoine.fr/SITES-ARCHEOLOGIQUES/ROQUEMAURE/ROQUEMAURE%201000.htm>



Pause pique-nique à proximité de la Métairie Haute et direction notre second objectif du jour.

Jeudi 16 mai 2024 (après-midi) Résurgence de Fendeille, Sorèze, Tarn.

(Dénivelé : 10m et 700m de développement).

Participants : les 5 mêmes que le matin.

On accède à l'entrée des buses (on nous avait déconseillé l'entrée naturelle) depuis le plateau en descendant une sente abrupte à proximité d'une carrière d'exploitation de calcaire. La partie busée n'est pas longue, mais il faudra toute la persuasion de Jean-Marie

pour qu'Alex franchisse l'obstacle. Petite balade sympathique et aquatique dans un actif qui fait un peu penser à la grotte du Pré de Mazel. Arrêt un peu avant le siphon terminal (en provenance de la grotte du Cael le grand réseau du secteur) sur une voute mouillante mais qui siphonne ce jour.
TPST : 2h environ.



Compte-rendu de Guy.

Vendredi 17 mai 2024

Gouffre de Cabrespine, Aude

Participants : Guy, Brigitte A., Laurent S., Alex.

Gruissan Prospection Spéléologie : Jean-Marie, Claire, Alain, André.

TPST : 7 h.

Quelle magnifique balade que cette rivière de Cabrespine. Invité par Jean-Marie dans ce beau réseau, nous entrons avec l'ouverture de la zone touristique (10h). Descente par l'échafaudage, petite tour de canoé pour passer les premiers lacs de la rivière (barrage artificiel). Marche contemplative au milieu des coulées couleur courge, des gours et autres blocs gras. Arrêt à la salle des dômes pour un repas bien mérité, puis retour par le même chemin ! Sortie peu de temps avant la fermeture de la grotte touristique.

Compte-rendu d'Alex.



Congrès national samedi 18 et dimanche 19 mai – Sorèze (Tarn)

A noter une forte participation Tritons :

Alex, Brigitte A., Guy, Olivier B., Laurent S., Gérard et Martine K. Sur invitation de Jean-Marie Briffon et Claire qui habitent à proximité, une petite équipe est déjà sur place depuis quelques jours pour faire quelques classiques ; rejoints sur le congrès par Olivier bloqué dans le secteur suite à une attaque de rats (sur les durites de sa voiture) et Gérard et Martine arrivant de Revel le samedi.

Au programme : des communications, des films, des bières et un bout d'AG pour Alex qui représente le club.

Compte-rendu de Guy.

Présentation par Xavier (GS Vulcain et collectif Mirola) et Alex (Clan des Tritons, ARSIP et collectif Mirola) : le karst de Samoens : un exemple de base de données topographiques ouverte.

Les photos sont de Brigitte A.

Un site fort intéressant :
LES GROTTES DE LA MONTAGNE NOIRE
LE CAUSSE DE SOREZE

[ACCUEIL_INVENTAIRE_SPELEOLOGIQUE_DU_TARN_SUD_\(lauragais-patrimoine.fr\)](http://ACCUEIL_INVENTAIRE_SPELEOLOGIQUE_DU_TARN_SUD_(lauragais-patrimoine.fr))

Samedi 18 dimanche 19 mai 2024
Chartreuse

Participant Clan des Tritons : Axel Choisy avec le Groupe spéléo du Bas-Rhin.

Samedi 18, nous étions 8 dont 1 débutant pour le gouffre CSC3, massif de la Scia. L'objectif initial étant de descendre au fond afin de voir la glacière, qui sans grande surprise n'existe plus. J'étais chargé à l'équipement de la cavité, qui est plutôt vétuste. Beaucoup de plaquettes ne pouvaient pas être serrées à fond. Une courte sortie pour se mettre en jambe avant la Dent de Crolles le lendemain. TPST pour CSC3 : 3h.

Pour le dimanche, au programme des traversées à la Dent de Crolles. 3 personnes ont rejoint le groupe donc nous avons scindé le groupe en 2 en fonction des niveaux de chacun et des envies.

Un premier groupe de 6 personnes dont 3 débutants sont partis faire la traversée Glaz-Chevalier et y ont passé 9h.

J'étais dans le 2ème groupe, nous étions 5 à partir pour la traversée Bob Vouay-Chevalier, plus technique et plus verticale. L'objectif étant de sortir avant le premier groupe pour préparer l'apéro, nous nous sommes armés de toute notre motivation et de nos jambes pour ne pas perdre de temps sur l'approche, qui entame bien le cardio 😊.

Le descriptif du 3SI étant très précis, il ne nous a pas fallu beaucoup de mal à trouver l'entrée de Bob Vouay, qui d'ailleurs ne laisse pas indifférente. Je me suis rarement glissé avec autant d'envie dans une poubelle ! Le groupe étant plutôt dynamique, les premiers obstacles se sont enchaînés sans problème jusqu'au méandre bicolore. Celui-ci était un peu plus problématique pour les "costauds" du groupe ayant voulu redescendre trop tôt sur le bas du méandre. La suite s'enchaînaient plutôt naturellement, surtout grâce encore une fois au travail des 3SI pour leur descriptif. **Attention** tout de même aux frottements dans le puits de l'Oubliette qui nécessite un rappel débrayable, même pour le dernier. Une fois arrivés dans la grotte Chevalier, la remontée fut plutôt rapide. Ce fut avec surprise que nous sommes sortis au bout de 4h30 de méandres et grands puits, bien attaqués mais avec l'apéro comme motivation pour le retour !

Ce fut un beau weekend avec une première traversée à la Dent pour ma part. À refaire !

Samedi 25 au vendredi 31 mai 2024
Randonnées dans les Baronnies, Cornillac, Drôme

Participants Tritons : Ludo, Thierry, Alex, Laurent S., Pierre, Guy, Annick, Bertrand, Olivier B., Brigitte A.

Avec Caro, Christiane, Jean Claude, Patrick, Alain (Gigi).

Super gîte avec une vue imprenable avec comme seule voisine la petite chapelle de Saint-Genest. Les genêts, le thym embaument l'air tout au long de la semaine.

Samedi après-midi, boucle au départ de Rosans avec 11km et 700m de dénivelé, le soleil tape dur dans la montée, Guy prendra un coup de chaud, sous l'œil des vautours... l'air frais sur la crête lui redonne de l'énergie. <https://www.visorando.com/randonnee-le-rocher-du-caire/>, un tiers de l'équipe préfère se balader autour du gîte.

Dimanche, boucle (12km + 600m) départ de Saint-May perché sur un rocher avec une structure bien mouvementée. <https://www.visorando.com/randonnee-le-leoux-par-les-gorges-de-saint-may-et-/>. Olivier B. nous quitte.

Lundi, pluie... petit tour dans les gorges de Pommerol, visite de Cornillac. Gigi arrive.

Mardi, (3 équipes se constituent, même direction mais des variantes +/- ludiques) pour Lolo, Thierry, Ludo, Patrick, Brigitte, ce sera grande boucle de 21km avec 1150m +, après le passage

ludique câblé pour accéder aux Aiguilles, on se retrouve tous (sauf Alex et Pierre) pour manger. Superbe vue ! Après séparation, notre groupe continue sur la crête de la montagne des Gravières, puis montagne de Raton, on croise Alex puis Pierre à contre sens, retour au gîte par le passage de la Passière de la Saple.

Mercredi, encore une belle boucle, au départ de Rosans en suivant au départ le sentier du facteur puis le rocher pointu, le sommet du Fourchat, 1571m, poursuite par les crêtes de la montagne de l'Archier. Descente hors sentier pour rejoindre la longue piste très raide jusqu'à l'Essaillon et retour par le GR à Rosans.

Jeudi, balade avec thème géologie vers La Charce. Petit arrêt au plan d'eau de Cornillon sur l'Oule au retour. Gigi, Patrick et Jean Claude nous quittent.

Vendredi fin... ménage et pour une partie (Bertrand, Annick, Alex, Thierry, Lolo, Brigitte), balade au départ de Sahune avec AR au point de vue, puis retour par un sentier pas très emprunté qui passe par une petite cascade, puis la ferme de Romezelier. Voiture pour le retour après le casse-croûte par petite route très belle et le défilé des 30 pas.

Compte-rendu de Brigitte A.



Tour « de guet » à Pommerol, photo Brigitte Aloth.



Le compte-rendu est... Quelques données pour patienter : quelques heures d'avion, de train, de 4x4, une super équipe pluridisciplinaire de 17 personnes, 3 semaines sur place, plus de 18 km de galeries topographiées, plusieurs centaines de belles photos, ...

Le compte-rendu de l'expé automnale 2022 en Espagne est en cours par Alex, la gestation est un peu longue, le bébé sera beau !

Dates à retenir

- * Stages et manifestations des structures FFS de Rhône Alpes sur : <http://www.csr-rhonealpes.fr/>
- * **Rassemblement caussenard** du vendredi 13 au dimanche 15 septembre 2024 à Arre près du Vigan (Gard).
- * **Les journées d'études EFS 2024** seront les 16 et 17 novembre 2024. Lieu en cours de recherche.
- * **Spélimages** à Courthézon du 21 au 24 novembre 2024.
- * **Stage photo LIGES (Grand Est)** vendredi 29 novembre en soirée, samedi 30 novembre et dimanche 1^{er} décembre 2024 à Montrond-le-Château (Doubs).
- * **Colloque topographie** du 13 au 15 décembre 2024 à Saint-Christophe-sur-Guiers (Isère).

Colloque Topographie 2.0 de TopoDroid à GitHub en passant par Therion

Viens présenter ton projet topographique ou les développements que tu as réalisés.

Et discuter autour de la topographie, des outils récents et du logiciel Therion

Gestion des bases de données, Utilisation d'anciennes topographie, conversion Vtopo > th, Dessin dans Topodroid ...

Contact et inscription :
b.urruty77@gmail.com
theophile.cailhot@gmail.com

Lieu : (Chartreuse)
Date : 13 - 15 décembre 2024
Prix : 150 € le week-end (logement et pension complète)
70 € à la journée

Les sorties 2024 programmées

- Camp à Flaine du 14 au 22 juillet 2024 organisé par le Césame.
- 3 au 17 août 2024, camp Pierre Saint-Martin.
- 19 octobre au 04 novembre 2024, Baléares.

Le coin des stages 2024

<https://ffspeleo.fr/la-formation-144.html>

Les nouveaux adhérents 2024

Voir La Gazette des Tritons n°114.

Changement d'adresse – téléphone – méi

Néant.

La parenthèse littéraire



spéléo
Magazine
<http://www.speleomag.com/>





<https://bfcnature.fr/produit/n2o-le-karst-franc-comtois/>

Un bel ouvrage pour ceux qui s'intéresse à l'eau souterraine comtoise.



Pour les 50 ans du club Argilon. 82 pages, Made by JPG.
Photos et maquette couverture Serge Caillault.





LA VALLÉE SANS RIVIÈRE

Bassin de Montmerle/Drom/Ramasse



Une belle publication richement documentée de 205 pages.
Renseignements et commande à : michel.geoffroy1@free.fr



Marc & Marie-Christine Groenen


Las cuevas decoradas del Monte Castillo y de Hornos de la Peña

Les grottes ornées du mont Castillo et de Hornos de la Peña



http://www.terreeteau.fr/phocadownload/CR10-TdG_V14_compressed.pdf

[Las cuevas decoradas del Monte Castillo y de Hornos de la Peña / Les grottes ornées du mont Castillo et de Hornos de la Peña, 2023, 160 p. GROENEN M., GROENEN M.-C. \(librairie-archeologique.com\)](#)



Igues et crozes en Quercy - tome 2.

Auteur(s) : Jean François Fabriol - éd. Finagraphic – 2024.

"Il a l'obsession des contre jours". Ainsi débutait un portrait de Jean-François Fabriol par des journalistes de FR3 en 2010. Il n'a pas changé ! Aujourd'hui il rassemble dans ce livre dix années de photographies souterraines dans les cavités du Quercy. Et vu qu'il est sous terre à peu près un jour sur deux, ça en fait des photos ! La preuve ? Voici le deuxième album... https://librairiespeleo.com/produit_details.php?id=9635




Le bulletin de Terre et Eau, décembre 2023, janvier 2024, activités dans le Lot, 41pages. Le prochain est en cours de réalisation.

http://www.terreeteau.fr/phocadownload/CR10-TdG_V14_compressed.pdf




Association Spéléologique Terre et Eau

<https://www.terreeteau.fr/>



Les Éditions du BRGM ont publié, en décembre 2023, le dernier opus de la collection "Curiosités géologiques du...", consacré au Chablais (réalisation confiée au Conseil Scientifique du Géoparc). Parmi les auteurs, deux membres de la CPG : Emmanuel Reynard et Fabien Hobléa. Ce guide vise à promouvoir et faire découvrir la géodiversité et le riche géopatrimoine du Chablais à travers une sélection de 23 sites remarquables.

[GUIDE CHABLAIS GEOPARC MONDIAL UNESCO CURIOSITES GEOLOGIQUES | Cartotheque.com](https://www.brgm.fr/produit/ouvrages/Curiosites-geologiques-du-Chablais)



"Traces & indices. Enquête dans le milieu souterrain.

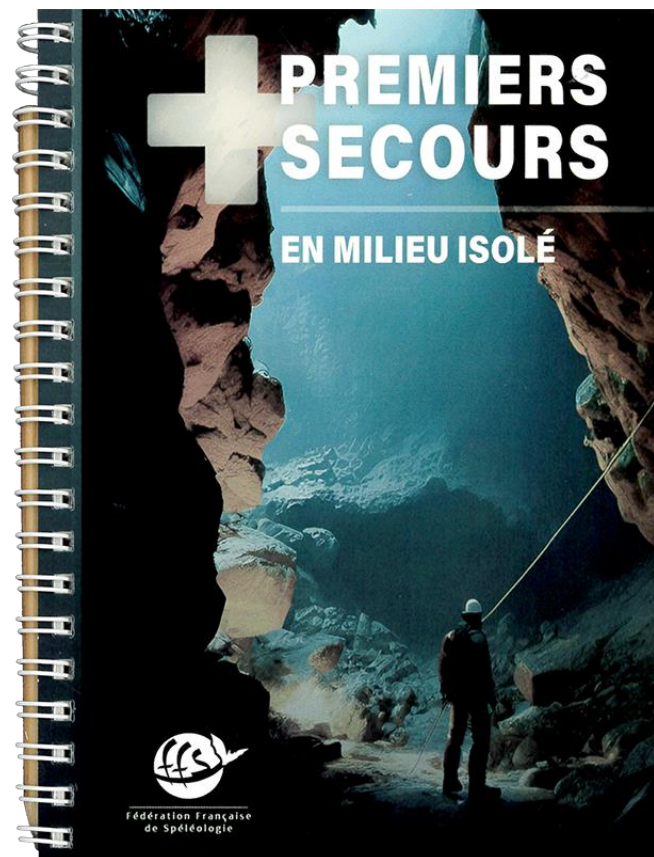
Contribution à la spéléo-archéologie et à la géoarchéologie" (396 p).

<https://www.alpespeleo.fr/geoarcheologie/geoarcheologie.htm>

<https://www.youtube.com/watch?v=ekzyvHXDJkY>

Tous les destinataires de ce message ne sont pas des karstologues, mais ils pourront constater le cheminement parcouru en spéléo-archéologie depuis une dizaine d'années. Le patrimoine archéologique n'est pas réservé à une élite, il appartient à tous ; toutefois, il faut bien avouer que celui des grottes n'est accessible qu'à ceux qui savent le reconnaître.

Jean-Yves Bigot.



Vous le retrouverez sur la boutique en ligne du site FFS : https://ffspeleo.fr/produit/Ouvrages_Premiers-secours-en-milieu-isole_cxq62enlsgli.html

Offre de lancement : 10€ pour les licenciés FFS jusqu'au 1er Octobre 2024. Connectez-vous pour profiter du tarif !



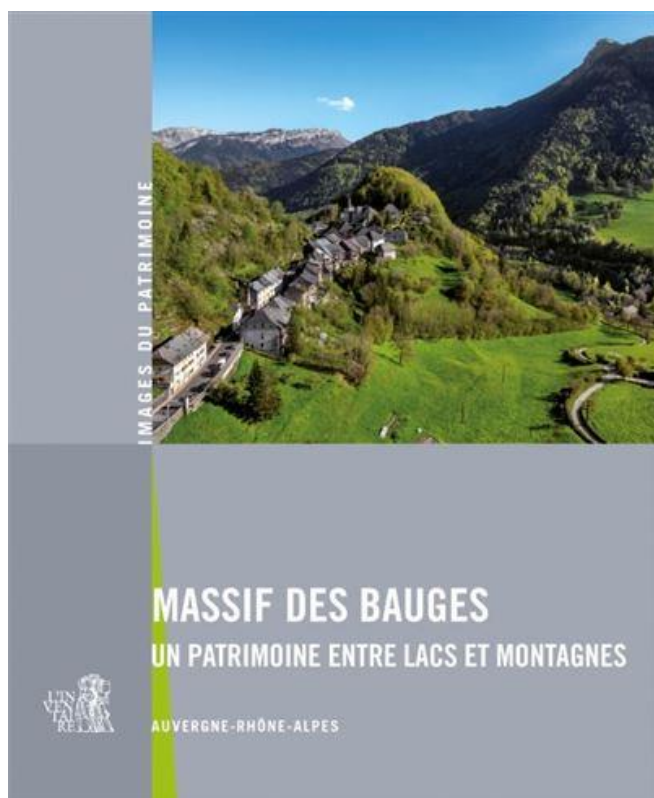
Les greniers souterrains d'Arménie

Éric Clavier & Luc Stevens

Au Cœur du Caucase, l'Arménie est la terre d'un peuple à l'histoire multimillénaire bousculée par de multiples invasions. Dans cet univers de turbulences, de guerres et d'incertitudes, les populations locales ont cherché de tout temps à protéger leurs biens et leurs moyens de

subsistance. Sur le flanc méridional du Mont Aragats, la protection des récoltes a pris une forme caractéristique avec la création de greniers souterrains collectifs qui ont la particularité d'être fermés par des portes à vantail de pierre dotées de mécanismes de sécurité sophistiqués.


<https://chemins-souterrains.fr/commande/>



Un très bel ouvrage des Editions Lieux Dits dans la Collection Images Du Patrimoine. <https://www.lieuxdits.fr/>



Le numéro 41 / 2024 de la revue **ARDÈCHE ARCHÉOLOGIE** vient de paraître !



ARDÈCHE ARCHÉOLOGIE présente des articles scientifiques, des bilans de l'activité archéologique en Ardèche, et des nouvelles des associations patrimoniales ardéchoises.

Vous trouverez ci-après le sommaire d'*Ardèche Archéologie* n° 41 / 2024.

Vous pouvez acheter la revue (15 €) dans les librairies et dans les musées archéologiques d'Ardèche ou la commander à l'aide du bulletin ci-dessous, à envoyer, accompagné de votre chèque à l'ordre de FARPA, à :
Françoise Prud'homme,
155 route du Serre 07150 ORGNAC-L'AVEN

Merci et à bientôt.

Revue annuelle de la Fédération ardéchoise de la recherche préhistorique et archéologique, soutenue par le Département de l'Ardèche.

Réseau de la grotte Saint-Marcel - cliché Gabriel SCHERK

BULLETIN DE COMMANDE *Ardèche Archéologie* n° 41 / 2024 (à compléter)

NOM / Prénom :

Adresse d'envoi :

.....

Contacts : Tél. Mail

Règlement revue *Ardèche Archéologie* n° 41 / 2024 :

> Tarif revue à recevoir : 1 exemplaire (15 €) + port (7,70 €) = 22,70 €

> Tarif adhésion à la FARPA : cotisation annuelle (1 exemplaire) = 23,00 €

Règlement :

> par chèque à l'ordre de FARPA, à adresser avec ce bulletin à :
FARPA / 155 route du Serre 07150 ORGNAC-L'AVEN
contact : Françoise Prud'homme 06 15 18 39 90 / picofp@wanadoo.fr

> par virement : IBAN FARPA : FR16 2004 1010 0705 1726 4S03 840 (La Banque postale)



Le compte-rendu d'activités n°29 / 2020-2023 de la Commission des Relations et Expéditions Internationales, le **CRAC 2024** est en ligne sur le lien suivant :

https://depots.ffspeleo.fr/fichiers/CRAC_29_2024.pdf

Toutefois quelques chapitres restent à compléter, bonne lecture et bonnes exps à venir.

La Gazette en Vrac...

Avec 2 ans de retard !

Marcel RENAUD (1933-2022)

Monsieur Marcel RENAUD est décédé le 24 février 2022 à 89 ans. Les obsèques ont eu lieu le mardi 1^{er} mars 2022 à 11h00 au centre funéraire de La Tronche (Isère). L'inhumation a eu lieu au cimetière de La Machine (Nièvre) le mercredi 2 mars 2022.



Photo communiquée par Claude Requirand.

Ci-après ce qu'il m'écrivait en mars 2015 :

« Pour ma part, je suis venu au Clan de la Verna fin 1952, avec quelques anciens de la Martinière : Georges Gindre, André Duhoo, puis Jo Planche et Jean Mathieu.

Ma première sortie avec les anciens fut la rivière de la Diau en Haute-Savoie début janvier 1953, il y avait Milou et son frère Georges et Michel Letrône, ainsi qu'un jeune que je n'ai plus revu, Joël Brunerie, avec ce dernier nous nous sommes arrêtés sur un passage en surplomb au-dessus de la rivière, après avoir vu Georges tomber à l'eau. Nous avons attendu des heures en grelottant sur une vire, mouillés, mal équipés. Dure expérience, qui ne m'a pas découragé. Michel a peut-être tenté de plonger dans le siphon terminal ce jour-là.

À mon époque 1948-1952, La Martinière était Ecole nationale professionnelle avec le siège du côté de la place Rameau et une annexe aux Minimes avec internat, près du théâtre romain. Elle formait à de nombreux métiers : travaux publics, électriciens, frigoristes, horlogers, et une section préparait les Arts et Métiers ».



Marcel au scialet Félix en 1954, fonds Le Bret.

Rétrospective rapide :

Marcel a principalement œuvré dans le Vercors avec le Clan de la Verna puis en 1955 devenu Clan des Tritons : en 1952, à la grotte des Deux-Sœurs, au scialet de la Nymphé, au Trou Qui Souffle entre 1952 et 1956, à la grotte des Faux-Jallifier et Déramats en 1953. En août 1956, il lève le schéma du Puits Marry (jonctionne avec le gouffre Berger).

En 1957 il est au scialet Moussu et au scialet du Trisou (interclubs Clan des Tritons - le GS Valence), en 1962, avec le GS Valence il participe aux explorations au scialet Vincens et à la grotte de la Luire, en 1964 avec le Clan des Tritons au scialet de la Nymphé.

En 1953, avec le Clan de la Verna il explore le Tonionschacht ou Fledermaushöhle en Autriche.

(Bibliographie : « Les Tritons fêtent les 50 ans du Clan de la Verna 1947 – 1997 ». Plaquette de 27 pages, 2004).

Le 15 août 1962, Marcel a participé à la tentative de sortie du corps de Bernard Moulin par la galerie de la Solidarité à la Dent de Crolles, le 6 septembre 1964, il participe à l'escalade de la cascade

Oubliée (cf. La Dent de Crolles et son réseau souterrain, page 276). En 1965 il participe à une des expéditions au Spitzberg.

(Jean-Philippe Grandcolas).



Marcel Renaud soigné par Marie-Thérèse Chazalet vers le scialet de la Nymphé en 1964.



1965

2007

de gauche à droite :
Lucien BARBAROUX, Daniel FARGIER, Roger LAURENT, Henri GEOFFRAY,
Marcel RENAUD, Georges ARNOUX (Barry), Claude REQUIRAND.

Collection Claude Requirand.



Crâne d'Ursus Arctos trouvé dans le Vercors, apporté par Marcel lors du rassemblement 2008 chez Tony Rouge dans la Loire, cliché JPG.

Georges GINDRE (1933-2023)

Monsieur Georges GINDRE, domicilié à Limonest (69760).

Né à Vienne (Isère) le samedi 28 octobre 1933, décédé à Trévoux (Ain) le mercredi 8 novembre 2023 à l'âge de 90 ans.

C'est pendant ses études à l'École Technique de la Martinière à Lyon que Georges fit la connaissance de camarades, dont au moins un pratiquait la spéléo au Clan de la Verna. Entraînant les autres, c'est donc tout un groupe qui commença la spéléo en 1952 : André Duhoo, Jo Planche, Marcel Renaud, Jean Mathieu et bien sûr Georges. Ils visitent les grottes du Bugey : la grotte du Crochet à Torcieu, et quelques classiques de l'époque. Puis fin 1952, ils rejoignent tous le Clan de la Verna. A cette époque l'accès aux cavités était déjà une activité physique notable, les trajets de Lyon se faisaient en vélo ou en vieilles motos tombant régulièrement en panne. Georges poursuit ses études pour devenir géomètre. Il s'établira plus tard à Limonest comme géomètre-expert.

En 1953 avec le Clan de la Verna, il débutera les explorations de la grotte des Deux-Sœurs dans le Vercors, d'abord dans le réseau des Grenoblois, et en 1954 participera au camp des Deux-Sœurs, où le fond du réseau de la Verna sera atteint (-315). Il commencera la prospection du lapiaz sus-jacent, avec l'exploration de quelques gouffres. Toujours sur le Vercors, Georges participe en 1953 et 1954 aux explorations du Scialet du Pertuzon et du Trou Qui Souffle, avec de belles découvertes.

Dans le Bugey, il participe à la découverte des galeries du gouffre Lépigneux à Hostiaz dans l'Ain.

En 1955, au cours du camp d'été du Clan des Tritons sur le plateau du Parmelan, il explore plusieurs gouffres.



Georges Gindre en 1955 dans un gouffre du Parmelan, Haute-Savoie.
Photo communiquée par Maurice Chazalet.

En 1958 il participe au camp d'été dans les Pyrénées-Orientales et en 1959 au camp de prospection sur les hauts plateaux du Vercors puis dans les gorges de la Cèze.

D'un premier abord ombrageux, et doté d'un caractère bien trempé, Georges a été un excellent camarade et un bon spéléo. Il

avait une bonne endurance, c'était un bon marcheur et il était très à l'aise dans la pratique souterraine.

L'activité très prenante de son cabinet de géomètre-expert lui fera abandonner la spéléo. Mais il n'oubliera pas les bons moments passés ensemble et il participera à des réunions d'anciens, avec son épouse Colette, comme celle de septembre 1997 à La Chapelle-en-Vercors, au cours d'un repas chez Bellier organisé par J. Choppy, en marge de la réunion où les Tritons ont fêté les 50 ans du Clan de la Verna/Tritons ; et celle des anciens des années 60 en 2015 dans les gorges de la Bourne, avec la visite touristique des grottes de Choranche (article rédigé en mai 2024 par Maurice Chazalet).

Jacky LAPRAYE (1934-2024)


Le 3 mai 2024, Hubert Courtois nous apprenait le décès de Jacky Lapraye, il habitait à Joux (Rhône). Né le 28 mars 1934, il fut actif au Clan de la Verna entre 1952 et 1955. Jacky avait participé aux 50 ans Verna-Tritons en 1997 dans le Vercors. Il m'avait rédigé sa biographie en juillet 2003, elle est consultable dans le document suivant, page 45 et 46 :

http://clan.des.tritons.free.fr/publications/cahiers_tritons/Archives_et_docs_03_Massifs_Divers.pdf

(Jean-Philippe Grandcolas).



Jacky Lapraye après une exploration dans le Fledermaushöhle.
Un treuil est installé pour le puits d'entrée. Fonds Le Bret.



Lors du rassemblement en 1997.

UN SITE CULTUREL
DU DÉPARTEMENT

GRANDS SITES DE FRANCE
**SOLUTRÉ
POUILLY
VERGISSON**

EXPOSITION
Dessins et aquarelles


**RÉTRO
SPECTIVE**
JEAN-PIERRE CLÉAU

DU 17 FÉVRIER
AU 31 AOÛT 2024

Accès libre et gratuit, tous les jours aux horaires d'ouverture
Maison du Grand Site | 71190 Solutré-Pouilly
rochedesolutre.com

SAÔNE-LOIRE
DÉPARTEMENT

saoneetloire71.fr



Les découvreurs de la Verna à leur retour au bivouac de la salle Lépineux :
Jacques Théodor, Georges Balandraux,
Michel Letrône, Georges Lépineux, Daniel Epelly
août 1953, archives Arsip, cliché Jacques Ertaud.

Jacques Théodor (1926 - 2024)

« Le dernier des 5 »

A cent lieues sous les terres

Jeune, il dévorait les romans de Jules Verne. Adulte, il a suivi ses héros, sinon jusqu'au centre de la terre, du moins dans les gouffres qui y conduisent. En été 1953, il y a un demi-siècle, l'expédition de Jacques Théodor établissait dans les Pyrénées-Atlantiques le record du monde, en atteignant la profondeur de 737 mètres. Aujourd'hui, ce Belge en qui Tintin se serait bien reconnu vit à Monaco. *L'article si dessous, tiré de "La Libre Belgique", est une interview de l'un de nos plus éminents membres.*

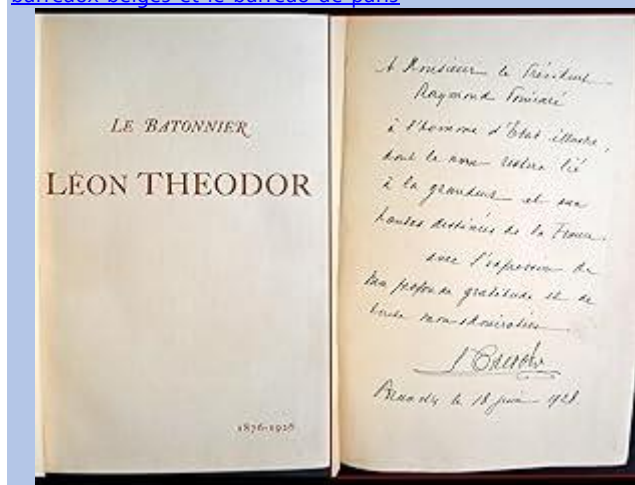
[Groupe Belge de Recherche Scientifique Sous-Marine - A cent lieues sous les terres \(gbrs.be\)](https://www.gbrs.be/)

Il est le petit-fils du bâtonnier Léon Théodor

https://fr.wikipedia.org/wiki/Léon_Théodor

Le Bâtonnier Léon Théodore, le barreau de Bruxelles, les barreaux belges et le barreau de Paris.

<https://memoire.avocatparis.org/14-18/focus/personnages-cle/334-le-batonnier-leon-theodor-le-barreau-de-bruxelles-les-barreaux-belges-et-le-barreau-de-paris>



Jacques Theodor

<http://www.apophtegme.com/DEES/THEODOR/theodor01.pdf>

Références communiquées par Éric de Valicourt (SSPPO, 64) et Pierre Coveliers (SC Argilon, 71).

Theodor Jacques - 1953 - Au gouffre de la Pierre Saint-Martin. Profondeur 730. Le Patriote illustré, n° 42, 18 octobre 1953 : 1321-1325, 5 photos, 2 fig.

Theodor Jacques - 1953 - Au gouffre de la Pierre Saint-Martin. Profondeur 730 (suite : II. 96 heures dans le gouffre). Le Patriote illustré, n° 43, 25 octobre 1953 : 1353-1358, 7 photos, 1 dessin, 1 fig.

Collection Archives et Documents Spéléo n°2 / 2020 – Clan des Tritons.

http://clan.des.tritons.free.fr/publications/cahiers_tritons/Archives_et_docs_02_PSM_1952_1953.pdf




Il a rejoint notre expédition
le 20 février 2024.

Zian

Deuxième de cordée !
On compte sur lui pour nous guider vers de nouvelles
aventures.

Zora, Coralie & David



Peyraou de Chadouillet (Ardèche) en crue, photo Thierry Flon.



Fédération Française
de Spéléologie

SECOND COLLOQUE FRANCOPHONE Histoire de Désob'

« Recherches et découvertes du milieu souterrain »

**Ouvert à tous les fédérés FFS et leurs
accompagnants (fédérés ou non)**



Comité Départemental
de Spéléologie du Var



Comité Spéléologique Régional
Provence Alpes Côte d'Azur

Vendredi :

- À partir de 14h : accueil des participants
- 18h : apéritif avec les officiels
- 20h : buffet dinatoire **offert**

Samedi :

- 9h-12h : 9 conférences
- 12h-14h : pause repas
- 14h-16h : 6 conférences
- 16h-16h30 : Pause café
- 16h30-18h30 : 6 conférences
- 19h : Apéritif **offert**
- 20h : Repas
- Soirée : Échanges entre « désobeurs »

Dimanche :

- 9h-10h : 3 conférences
- 10h-11h : Table ronde de Jean-Philippe GRANDCOLAS « Comment ouvrir et fermer une cavité en toute légalité »
- 11h-12h : Table ronde de Christophe DUVERNEUIL « Techniques & Matériels de désobstruction »
- 12h : Repas ou pique-nique

Cavités équipées

- Thipaughanahé
- Palan
- Solitude
- Abîme des Morts
- Jas de Laure
(Sous réserve de changement)

Stands matériel spéléo et désob
Stands livres

Expo photos





SECOND COLLOQUE FRANCOPHONE « HISTOIRES DE DÉSOB' »

SIGNES (83) – 22-24 mars 2024

PROGRAMME



VENDREDI :

HEURES	ACTIVITÉS
A partir de 14h	Accueil des participants
18h00 - 18h30	Ouverture du colloque avec les officiels
18h30 - 19h30	Apéritif réservé aux officiels, offert par la commune de Signes
20h	Buffet dînatoire offert par le CSR SUD Provence, Alpes, côte d'Azur


SAMEDI :

HEURES	TITRES DES CONFÉRENCES / ACTIVITÉS	CONFÉRENCIERS
9h00 - 9h05	Ouverture du colloque	H. TANTON A. LEGARÇON
9h05 - 9h10	Quelques mots d'introduction	Invités d'honneur
9h10 - 9h30	Une jonction mythique à la grotte du Sergent	J.P. HOULEZ
9h30 - 9h50	Réflexion sur la responsabilité juridique des désobstructeurs	J.P. HOULEZ
9h50 - 10h10	Après 7 ans de désobstruction, nouvelle découverte au réseau Sabre – Mazaugues - Var	R. DURAND
10h10 - 10h30	Réseau de la salle du bateau – Ça continue ! (Film)	P. POISSON
10h30 - 10h50	PAUSE CAFÉ	
10h50 - 11h10	Les désobstructions de seconde main dans trois grottes préhistoriques du département de l'Hérault	J.Y. BIGOT D. CAUMONT A. MIRICO
11h10 - 11h30	« L'Oustau Dei Gàrri Grèu » : Une longue gestation (Film)	P. MAUREL
11h30 - 11h50	Quelques Désobs dérisoires ?	C. BES
11h50 - 12h10	Les Canidés et les contextes paléo environnemental et morpho-sédimentaire de la Baume Traucade	É. CRÉGUT
12h10 - 12h30	Le Chorum de l'Ours, un site paléontologique de référence pour Ursus arctos et Cuon alpinus euroaeus	É. CRÉGUT
12h30 - 14h00	PAUSE REPAS	
14h00 - 14h20	Aven du Mouret – Vidange et cavitation	H. TANTON
14h20 - 14h40	Ouverture de la trémie de St Thomé ou l'appel des racines	D. LATY
14h40 - 15h00	La balme de l'Escargot. Une nouvelle grotte à ours des cavernes dans le Vercors	C. GRIGGO
15h00 - 15h20	L'Aven de l'Eau Relie, ou l'histoire d'une jonction aboutie	P. PELLEGRIN
15h20 - 15h40	Désobstruction : le juge et la taupe	P. FLEURY
15h40 - 16h00	Désobstruction : les taupes ont une éthique	P. FLEURY
16h00 - 16h20	PAUSE CAFÉ	

HEURES	TITRES DES CONFÉRENCES / ACTIVITÉS	CONFÉRENCIERS
16h20 - 16h40	Présentation surprise	Invité d'honneur
16h40 - 17h00	Prospection depuis le canapé avec le LIDAR HD	G. CHARDIN R. FREIMINET R. REIGNIER
17h00 - 17h20	Travaux de désobstruction dans le gouffre du Mussuguet N°3	G. ACQUAVIVA
17h20 - 17h40	Découverte du Scialet Robin dans le Vercors	J. CHICA
17h40 - 18h00	Le réseau Traucat : recherche d'un autre accès L'igüe de l'Ourgue 4 : désobstruction	V. POUYARDE
18h00 - 18h20	Désobstructions subaquatiques dans les sources du réseau « Loire souterraine »	J. MUNEROT
18h20 - 18h45	Il n'est plus interdit de nous interdire	A. DOLE
19h00 - 19h30	Apéritif offert par le CSR SUD Provence, Alpes, côte d'Azur - Tirage de la tombola	
20h00	REPAS	

DIMANCHE :

HEURES	TITRES DES CONFÉRENCES / ACTIVITÉS	CONFÉRENCIERS
9h00 - 9h20	Historique et Chronologie du chantier de désobstruction à l'aven de Razbelu (Film)	D. PENEZ
9h20 - 9h40	La théorie du « caqopsar » ou le vide au-delà du bouchon. Entre rêve, espoir et réalité	S. JAILLET
9h40 - 10h00	Dernière découverte (film)	M. SOULIER
10h00 - 10h20	PAUSE CAFÉ	
10h20 - 12h00	Comment ouvrir et fermer une cavité en toute légalité	J.P. GRANDCOLAS
12h00 - 13h00	Techniques & Matériels de désobstruction	H. TANTON
13h00	REPAS	
Fin du colloque		



Ardèche en crue, ni canoë, ni kayak ! Photo Serge Caillault.

Films Conférences

Tous publics - entrée gratuite



Congrès national

Fédération Française de Spéléologie

Sorèze 2024

 **Qu'est-ce qu'il y a à voir en spéléo et en canyoning ?** Un teaser de Brice Maestracci

SAMEDI MATIN - 10h30 - ouverture

10 h 45 - Denise et Michel Soulier - association "La Mangrove, Spéléologie et Patrimoine Karstique"
Une grande saga spéléo : la grotte de Bruniquel

11 h 15 - Christophe Mendygral - Conseil Départemental d'Archéologie du Tarn
Spéléologie et archéologie dans le Tarn : le temps des pionniers

11 h 45 - Joël Roy - représentant de la commission bases de données de la FFSpéléo
À quoi servent les bases de données ?

12 h 20 - une expédition de l'association Regard sur l'Aventure, un film de Bruno Fromento
Kirghizistan 2023 - Au cœur du glacier Inylchek 

SAMEDI APRÈS-MIDI - ouverture- 14h

Laurent Blum - CDSpéléo 30 - 14 h 10

Topographie numérique et SIG en spéléo

Céline Pallier - Inrap et CNRS TRACES UMR5608, Laurent Bruxelles - CNRS TRACES UMR5608,
François Bon - CNRS TRACES UMR5608 et univ. Toulouse Jean Jaurès et
Marc Jarry - Inrap et CNRS TRACES UMR5608 - 14 h 45

La grotte du Mas-d'Azil : un site façonné par l'eau, les chauves-souris et les hommes

Laurent Bruxelles - CNRS TRACES UMR5608 et Société cévenole de Spéléo et Préhistoire - 15 h 15
**Comment les chauves-souris ont modelé les cavités karstiques :
quelques clés de lecture pour identifier l'impact de la biocorrosion**

Xavier Robert - GS Vulcain et collectif Mirollda
& Alexandre Pont - Clan des Tritons, collectif Mirollda et ARSIP- 16 h 10


Le karst de Samoëns : un exemple de base de données topographiques ouverte

un film de @cestpasffs, présentation Gervais Bois, Thibaud Galai, Barnabé et Loïc Maurice, Nils Paillard - 16 h 45


 **Dent de Crolles : du Pulpite au Glaz en première**

Rémy Limagne, Laura Durand et Lila Simonin - 17 h 40
2013-2023 : 2000 spéléos au gouffre Berger

un film de Brice Maestracci - 18 h 10

 **Trou de mémoire** (une mine en Hautes-Pyrénées)

DIMANCHE MATIN - 10h30 - ouverture

10h40 - un film proposé par Benjamin Schumacher, Florent Maurin et Maxence Page 
As a pool (les 4 saisons en canyon)

11h00 - un documentaire réalisé par CGTN français
Au cœur des grottes (les explorateurs du plus grand réseau souterrain asiatique) 

11 h 30 - Jean-Pierre Buch - commission médicale de la FFSpéléo
Les nouveautés de la Comed : gaz carbonique, RetEx, risque infectieux, leptospirose, etc.

12 h - un film d'Arnauld Malard
Expédition Shtares 2023, french chapter, Albanie 

Auditorium de l'abbaye-école de Sorèze (Tarn)
samedi 18 mai - dimanche 19 mai

Découvrir
Explorer sous terre et en canyon