

La Gazette des Tritons n°67



Bulletin d'information

Juin 2012

« Si ce n'est pas dans la Gazette, c'est que ce n'est pas net ! »

Clan des
TRITONS

Clan des Tritons
7 Place Théodose Morel
69780 Saint-Pierre-de-Chandieu
☎ 04 72 48 03 33
Site : <http://clan.des.tritons.free.fr>
Blog : <http://clan.des.tritons.free.fr/blog/>
Directeur de publication : Jean Philippe Grandcolas
jean-philippe.grandcolas@wanadoo.fr

Comité de rédaction :

Brigitte Aloth - Jean Philippe Grandcolas - Thierry Hueber - Guy Lamure -
Cécile Pacaut - Eric Revolle - Cécile Souleau - Patrice Tordjman

Créée en septembre 1995.
Parution pluriannuelle à caractère
trimestriel.
Tirage : 40 exemplaires.

Diffusion : membres et sympathisants
bibliothèque F.F.S. cnds@ffspeleo.fr
et C.D.S. Rhône.
Diffusion par courriel et sur le site Tritons.
Abonnement par courrier : 3 Euros/an.

Reprographie F.F.S.
28 Rue Delandine 69002 LYON.
Réunion du club pluriannuelle
à caractère irrégulier.

Les colonnes de cette gazette sont ouvertes à tous.

Sommaire :

• Editorial	page 1
• Le compte-rendu des sorties	page 1
• Dates à retenir	page 8
• Les sorties programmées	page 9
• Le coin des stages 2012	page 9
• Les nouveaux adhérents 2012	page 9
• Changement d'adresse - ☎ - nouveau mél	page 9
• Publications	page 9
• La Gazette en vrac...	page 9

Editorial

Des classiques sont visitées, dans le Doubs, en Aveyron, dans le Vercors, dans l'Aude, en Chartreuse, par contre les explorations sont laissées de côté ! Ce sera pour l'avenir...

Jean Philippe Grandcolas

Samedi 3 et dimanche 4 mars 2012 Formation techniques légères - Ardèche

Participants : Laurent C. - Fabien Darne - Bertrand Houdeau - Thierry Hueber - Guy Lamure - Ludovic Nicoli - Christophe Tschertner - Olivier V. - Florence Gaillard + Judicaël Arnaud (CDS 07).

Les Tritons se sont réunis les 3 et 4 mars à La Combe au refuge du Césame pour un petit we de formation sur la théorie de l'équipement et la mise en pratique.

Le cours a été assuré par Judi le samedi matin. Entre les rappels des nœuds et des procédures d'amarrage « irréprochables », les Tritons ont eu de quoi alimenter leur soif de perfectionnement.

Cette matinée a été suivie d'une formation sur paroi aux falaises de Ruoms. Les équipements ont été analysés un à un et commentés par Judi dans un souci pédagogique.

Cette première journée s'est conclue par un solide repas préparé par Christophe (avec l'aide de quelques bénévoles) et arrosé, comme il se doit, de bonnes bouteilles de rouge et de blanc. Les libations furent longues et les discussions très animées.

Les Tritons ont ensuite copieusement ronflés toute la nuit, laissant peu de répit à ceux qui avaient oublié leurs boules Quies.

Le dimanche seconde séance d'exercices en falaise avec notamment une démonstration de dégagement d'urgence d'un spéléo bloqué et exercices d'équipement sur de nouvelles zones. Les procédures ont été analysées et commentées, notamment les dernières recommandations.

Au terme de cet excellent we, les Tritons présents se sont séparés vers 17 heures, chacun regagnant sa base.

Compte-rendu Thierry Hueber.

Mercredi 14 mars 2012 Gouffre de Lépigieux - Hostias - Ain

Participants : Brigitte Aloth - Christophe Jaussoin - Laurent Senot.

Tophe pas vraiment remis de sa nuit de garde... a loupé la sortie pour le premier RDV... Merci le portable on a pu se retrouver ! Nous voici garé à proximité du trou, il fait beau, il fait bon, on pourrait p'tre bien se faire un p'tite sieste au soleil? NON ! Lolo pas ok... des violettes pointent leur nez parmi les feuilles mortes, ça sent le printemps, les oiseaux gazouillent et nous... on va jouer sous terre ! Enfin jouer... ça dépend ! Je commence par une suée pour passer la dév à 2m du départ, ça promet !

On se doutait bien, vu les yeux pétillants de Lolo qu'il y allait y avoir un truc... Gagné ! Réseau principal de l'eau et de la BOUE parfois jusqu'au-dessus des genoux par la suite escalade pour la galerie de la BOUE ! <http://youtu.be/000e7aml7I> faut-il un commentaire? Lolo rigole HEUREUX de patauger dans la gadoue. Nous croisons dame chauve-souris qui sieste, ELLE ! Toute la progression suivante se fait en opposition, avec le vide entre les pattes ! Là

encore faut-il préciser que les mains glissent, que les pieds glissent... Pas de photo, mains trop occupées à s'accrocher ! Nous sommes couverts de boue, seul Lolo vole devant en chantant, derrière Tophe et moi un peu plus tendus. Finalement pause repas au bout, avec au menu une espèce de soupe compacte CHAUDE même trop chaude ! Mais il semblerait appréciée... Ca réchauffe !

Tophe ayant fait contrepoids au bout de la corde pour permettre à Lolo de descendre assurer et récupérer la corde ensuite. Nous voici à nouveau dans la galerie principale, poursuite jusqu'au bout de la galerie et stop au bas du réseau sup. Lolo a certainement regretté toute la nuit notre manque d'enthousiasme pour y accéder.. Mais perso même si la progression en oppo n'est pas spectaculaire, je sens que j'en ai plein les épaules et ne sachant pas ce qui nous attend en haut... , Tophe manque de sommeil et il faut prévoir le retour. Désolé... Lolo sera frustré mais nous faisons demi-tour avec un arrêt dans une grande flaque d'eau pour faire un prélavage du matos qui n'est qu'un tas de boue (sans être des fans du ménage mais si on veut que les poignées accrochent un peu pour la remontée...). TPST 7h30 un peu moins que ce qui avait été prévu (mais ma raideur musculaire du lendemain prouve que c'était assez ! <http://youtu.be/HnXLHHPo97q>).

Nous sortons pour le coucher du soleil, les gars traînent les sacs dans le champ pour tenter d'enlever un peu de boue. Nous avons tous la tenue camouflage ; tout est marron, combi, kit, visage... En guise de vin chaud à la voiture pour ces messieurs... ce sera bière tiède car chauffée par le soleil...

http://gesassp69.over-blog.com/pages/sorties_realisees_en_2012-5735422.html

Compte-rendu de Brigitte Aloth.

Samedi 17 mars 2012 Bas-Bugey - Ain

Participant : Jean Philippe Grandcolas.
Entre le choix du lieu d'une sortie et la disponibilité de certains, je prend l'option d'une petite rando prospective au pied des falaises de Corbière, au-dessus du hameau de Charvieux (commune de Conand). Deux petites grottes déjà repérées, seraient peut-être à forcer. Je rencontre une vipère un peu endormie au soleil ! Je fais une visite de la grotte de Corbière (390 m ; +12 ; -24) jusqu'à la première vire à équiper, j'y compte 6 rhinolophes en sommeil (nous avions visité cette petite classique d'initiation le 13 janvier 2007 avec Guy et Benjamin).

Spéléo-Dossiers n°26 - 1996 - un article complet avec topo sur la cavité par P. Drouin et Y. Robin -GUS.

La Gazette des Tritons n°46 - Mars 2007 pages 5 & 6.

Puis bonne balade dans le secteur de Plomb (Arandas) en bord de falaise sur la Cluse des Hôpitaux.

Samedi 31 mars 2012 Congrès Régional Spéléo - Saint-Didier-de-Formans - Ain

Participants : Jean Philippe Grandcolas - Bertrand Houdeau - Martine et Gérard Kalliatakis - Guy Lamure - Laurent Senot.

6/7/8/9 avril 2012 Pâques comtoises

Participants : Andriot Séverine - Bussière Brigitte - Desfêtes Didier et Corentin - Flon Thierry - Grandcolas Jean Philippe - Grandcolas Louise et Tim - Houdeau Annick - Houdeau Bertrand - Lamure Benjamin - Lamure Guy - Molinaro Jean Yves - Pont Alexandre - Ravanello Christine - Senot Laurent - Tanguille Laurence + Christiane + spéléos allemands : Daimer Kathi - Kreuss Markus - Betz Michael - Bedard Matthieu (initié canadien).

Arrivée échelonnée au Complexe Touristique de la Côte de la Vigne (www.cotedelavigne.com) à Larians et Munans (Haute-

Saône), le vendredi 6 avril.

Les premiers en provenance de la région parisienne, Thierry et Jean-Yves, suivis de nos amis germaniques et canadien, puis Brigitte, J.P., Louise et Tim, et enfin Alex, Séverine, Emma et Romane.

Samedi 7 avril 2012

Grotte du Crotot - Romain-la-Roche - Doubs (6000 mètres)

Vers 9H, arrivée au gîte de Didier, Christine et Corentin. 10H : RDV à la carrière de Romain avec un de nos guides : Michel Mathiot, et également avec Laurence, Annick, Bertrand et Laurent ; puis au parking de la grotte avec Roland Brun et Guy Boilaux et enfin Michel Cottet.

Séverine emmène ses filles vers Belfort, chez les grands-parents. Retour en soirée. J.P. et Bertrand font du ravitaillement de produits comtois au tuyé de Mésandans. <http://www.letuyedemesandans.fr/>

Participants : Michel Mathiot - Roland Brun - Michel Cottet (Ass. spéléo. du Canton de Rougemont - Doubs) - Bussière Brigitte - Desfêtes Didier et Corentin - Flon Thierry - Grandcolas Louise et Tim - Houdeau Annick - Houdeau Bertrand - Molinaro Jean Yves - Pont Alexandre - Ravanello Christine - Senot Laurent - Tanguille Laurence - Kathi Daimer - Kreuss Markus - Michael Betz - Matthieu Bedard.

Les premiers entrent vers 10H30.

Brigitte, Louise, Tim et Corentin sortent vers 13H, après s'être arrêtés à la salle du saccage.

Le reste de l'équipe est allé au fond de la cavité.

Annick et Laurence sortent vers 13H50.

Suivies une heure plus tard par Alex, Laurent, Bertrand, Jean-Yves, Thierry, Roland, Michel C.

Puis Didier, Christine, Michel M. vers 15H30.

Les derniers, après moults photographies, sortent vers 16H15.

Quelques-uns vont voir à 500 m de là, la grotte de la Pucelle, cette importante perte pénétrable sur 72 mètres, alimente l'extrême amont du Crotot.

Voir bibliographie de la grotte du Crotot dans La Gazette des Tritons n°62 - Mars 2011.



Grotte de Bournois © Alex Pont.

Dimanche 8 avril 2012

Grotte de la Malatière - Bournois - Doubs (4760 mètres)

Kathi, Markus, Michael, Matthieu est la première équipe à partir pour le gouffre de Pourpelle à Soye. L'équipe Tritons suit à une heure, mais il y a une invasion de belges sur le parking et au puits d'entrée du gouffre. Après discussion, l'équipée se déroute vers Bournois, village proche de quelques kilomètres, après une première erreur d'itinéraire, nous atteignons l'objectif, les lieux sont vides de spéléos.

Participants : Flon Thierry - Houdeau Annick - Houdeau Bertrand - Molinaro Jean Yves - Pont Alexandre - Senot Laurent - Tanguille Laurence - Lamure Benjamin et Guy.

Alex, qui n'a pas équipé depuis longtemps, fait un équipement assez particulier ! En parlant d'Alex, le duo Andriot-Pont nous fait toujours le sketch annuel du matos individuel, Séverine découvre avec effroi que certaines pièces de son matos sont absentes, la lampe à carbure est pleine de chaux depuis plusieurs mois !

Un groupe de spéléos normands en initiation mené par Monsieur Jacques M. (une vieille connaissance de J.P.) suit dans la cavité.

Visite d'une grande partie du réseau, une vire aurait pu nécessiter une corde d'après les dires d'une des protagonistes ! T.P.S.T. : 3H30 / 4H.

Visite rapide de la grotte de la Doline (50 m), à proximité du parking, par Christiane, Tim et J.P. Présence de 2 rhinolophes. Petite randonnée aux roches de Nans (Christiane, Brigitte, Louise, Tim et J.P.). Visite en solo pour J.P. à Landouzu (entonnoir impénétrable), à la Font de Courboux (gouffre émissif) et au trou de la Rochotte (trop-plein sous forme de boyau) (Pennesières-Courboux – Haute-Saône).



Grotte de Bournois © Alex Pont.

Lundi 9 avril 2012

Grotte d'En Versenne - Luxiol - Doubs (8192 mètres)

Participants : Flon Thierry - Houdeau Annick - Houdeau Bertrand - Molinaro Jean Yves - Pont Alexandre - Senot Laurent - Tanguille Laurence - Lamure Guy - Daimer Kathi - Kreuss Markus - Bedard Matthieu, guidé par Denis Motte (G.S. Clerval - Baume-les-Dames).

RDV avec Denis à 10H à Fontenotte. Le temps est humide. L'entrée se fait par un puits creusé sur 16 m, entrée latérale par une buse avec porte. Ce puits permet de shunter un siphon et la zone étroite de l'accès originel de la cavité, à quelques km de là. La balade se fait dans une vaste galerie parcourue par une belle rivière, visite vers l'aval, arrêt sur voûte mouillante qui siphonne, puis vers l'amont...

T.P.S.T. : 3H30 / 4H.

Casse-croûte - rangement du gîte et retour vers nos terres respectives.

En conclusion, depuis 30 ans, la destination pour Pâques fut toujours les Causses, exceptionnellement cette année, ce changement a permis pour certain(e)s de découvrir le sous-sol comtois. L'an prochain, nous irons dans la Meuse !

*Compte-rendu de Jean Philippe Grandcolas
en convalescence suite à une opération chirurgicale
et privé de spéléo.*

**14 au 21 avril 2012
Vienne**

Les Bussière-Grandcolas.

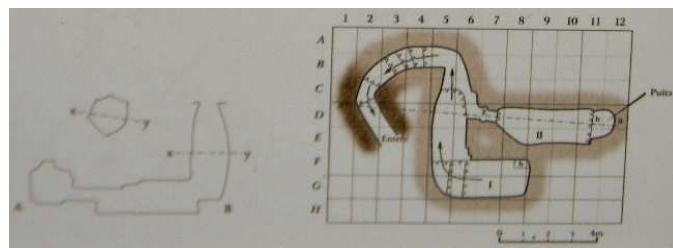
Le mercredi 18 avril, nous repérons le souterrain-refuge du Bec-Jau (Hameau de Loubigné, commune d'Exoudun, Deux-Sèvres). Celui-ci est inaccessible et verrouillé par grille et

cadenas. C'est un des nombreux refuges souterrains utilisés durant la féodalité, la guerre de Cent-Ans ou les guerres de Religion dans la région. Cette cavité fut découverte le 17 décembre 1869.

Société Française d'Etude des Souterrains

<http://sfes.fr.free.fr/FR/Publication.htm>

<http://sfes.chez.com/publication.html>



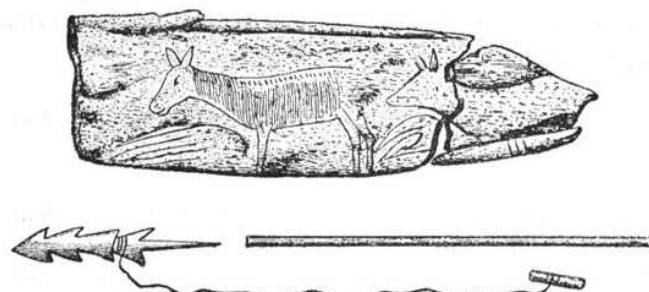
Cliché du panneau en place à Loubigné © Brigitte Bussière.

Le jeudi 19 avril, visite des grottes de Chaffaud, entre Civray et Charroux, dans le sud de la Vienne. Ces abris du magdalénien (environ 17000 – 10000 ans) s'ouvrent sur les bords de la Charente.

Les témoignages d'une occupation humaine et continue depuis la Préhistoire sont très nombreux en Poitou. Situées sur la rive droite de la Charente, quatre grottes, dont la plus vaste et la plus célèbre est la grotte du Puits, ont livré de nombreux vestiges préhistoriques : silex taillés, harpons aiguilles... ainsi que de nombreuses oeuvres d'art datées de l'époque magdalénienne. Un sentier d'interprétation permet de découvrir les grottes et la vie quotidienne de nos ancêtres en suivant le cours du fleuve Charente.

L'os de renne gravé au musée de Cluny ou au Musée de Saint-Germain-en-Laye.

http://www.persee.fr/web/revues/home/prescript/article/cra_i_0065-0536_1887_num_31_2_69325



Fac-similé des dessins de Prosper Mérimée.

<http://jmleuvre.over-blog.com/>

Bibliographie de Jean-Michel Leuvrey.

<http://gerard.minault.pagesperso-orange.fr/prehistoire.htm>

L'imposture en préhistoire

Les os gravés du CHAFFAUD 1863-1865

<http://www.hominides.com/html/dossiers/faux-fraude-imposture-prehistoire-1700-1900.php>

Compte-rendu de Jean Philippe Grandcolas.

**Samedi 21 au lundi 23 avril 2012
Calanques de Cassis – Bouches-du-Rhône**

Participants : Brigitte Aloth - Joce - Laurent Senot - Annick et Bertrand Houdeau.

Surprise des "vrais" Tritons par la ponctualité des Acétos ! Mais première partie ludique réalisée : arriver à tout faire rentrer dans une seule voiture ! départ dans les temps, trajet d'une seule traite jusqu'à Cassis où nous attend le soleil. Première destination Cap Canaille après avoir réussi en une petite heure à tout sortir de la voiture et monter la tente (sans modèle!). Retour au camping pour le casse croûte vers 14h30 après un premier passage ludique pas vraiment au goût d'Annick et de son vertige... ! Départ une heure plus tard pour une belle boucle passage vers la calanque de Port Miou, puis celle de Port Pln, belvédère d'en Vau, puis par un sentier assez raide la calanque d'en Vau où l'eau est trop fraîche pour une trempette. Après quelques passages ludiques pour la remontée, passage au trou du souffleur <http://youtu.be/XshuW19BFu8>. Retour à la tente vers 22h, Souper et la pluie débute, mais il y a une superbe salle à manger dans la tente de Joce et une gouttière dans "ma" chambre, mais nous faisons bon ménage et le duvet ne sera pas mouillé !

Dimanche, grande balade au départ de Callelongue après Marseille... avec de nombreux passages ludiques, assez vertigineux pour certains... Il faut le reconnaître, mais si beau <http://youtu.be/qpwlxg-ZOHo>. Un peu de spéléo dans la grotte de l'Ours et de Saint Michel, repas au sommet de Marseilleveyre et une superbe vue à 360°. On rejoindra le col de Cortiou pour attaquer le retour plus proche de la mer..., mais avec de nombreux passages très ludiques qui n'arriveront pas à faire complètement craquer Annick... Mais à lui faire perdre le sourire ça OUI ! L'attention de Lolo, Bertrand, une corde un baudrier de fortune et quelques mousquetons plus tard, le GR sera enfin rejoint, puis de façon plus cool Callelongue à 20h30... Heure à laquelle nous aurions dû nous retrouver devant une bouillabaisse... que nous finirons par déguster un peu en retard à Cassis.

Lundi, sous peine de me voir maudite sur 4 générations par ses dames et après avoir plié tout le matos, c'est au départ de Luminy que nous ferons une balade très réduite, avec une longue pause au soleil dans la calanque de Sugiton. Après une sieste pour ses messieurs. Retour par la calanque de Morgiou et quelques ultimes passages ludiques mais peu vertigineux. En route, nous pourrions contempler Dame sanglier et ses petits. Le temps se couvre, voiture, de nouveau tout rentre, on part, il pleut, Diemoz, il est 20h30, on vide tout, on trie... au revoir ! Il reste à espérer que pour Joce et Annick, la beauté des paysages, l'eau turquoise... leur feront oublier les quelques passages un peu délicats !!!

Compte-rendu de Brigitte Aloth.

Rappel historique : GESASSP – Groupe d'explorations spéléologiques de l'association sportive des sapeurs pompiers professionnels.

Créé en 1985 au sein de l'association sportive des sapeurs pompiers professionnels de Lyon par un adepte de la spéléo (Christian Labryère : président fondateur), le club a grandi pendant toutes ses années par ses multiples activités. Un des principaux piliers en est Laurent Senot. Cette structure forte de 6 membres, a intégré le Clan des Tritons en 2012 pour des raisons administratives.

Le site des Acétos : http://gesassp69.over-blog.com/pages/sorties_realisees_en_2012-5735422.html

Vendredi 27 avril au mardi 1^{er} mai 2012 Causse du Larzac

Participants : Jean Philippe Grandcolas – Ludovic Nicoli – Denis Verstraete.

Départ de St-Pierre-de-Chandieu le vendredi 27 avril à 14H15 pour Ludo et JPG. ; Denis démarre plus tard de Montpellier (il est à 1H, nous à 5H). Vers 19H, nous sommes au camping « Les 2 Vallées » à Nant (Aveyron), nous y avons loué

un mobil-home spacieux en prévision d'une météo capricieuse pour ce week-end rallongé de la fête du travail.

www.lesdeuxvallees.com

Samedi 28 avril 2012

VTT - Causse du Larzac

Nous effectuons un très beau parcours sur le Larzac (31 km) : départ à proximité des Liquisses-Basses, Les Homs, l'Aubiguier (ferme du 14^{ème} siècle) (<http://www.fermedelaubiguier.fr/>), St-Sauveur, les Mares, Le Mas Razal (où s'ouvre un aven d'une centaine de mètres de profondeur), Montredon (gîte de groupe - <http://www.gitedemontredon.fr/>), difficile repérage de l'aven du Bateau (-121 m - commune de La Roque-Ste-Marguerite - Aveyron), vers le Roc Rouge, et retour via Montredon, contre le vent. Descente par la route pour Ludo et Denis (7 km en plus et toujours contre le vent !). Balade touristique à Nant.

Coordonnées UTM aven du Bateau : 31T 518337E – 4878660N – 821 m).

Dimanche 29 avril 2012

Grottes de la Cabane de Saint-Paul-des-Fonts et du Pas d'Estrech (8600 mètres) - Commune de Saint-Jean et Saint-Paul - Causse du Larzac - Aveyron

L'itinéraire pour accéder à la grotte de la Cabane n'est pas évident, même avec l'excellent ouvrage « A travers le karst... ». Un brave autochtone m'emmène dans sa rustique C15 pour un repérage, quand on connaît c'est facile ! Avec le 807, je ne passerai pas aussi facilement ! donc c'est à pied que nous ferons la marche d'approche par le GR, un couple de randonneurs nous indiquera les derniers mètres du sentier menant à la cavité. L'entrée est maçonnée (ce qui donne une entrée supérieure et une entrée inférieure), d'ailleurs dans de nombreuses revues, on trouve la photo de cette entrée originale. Cette cavité est une « cave bâtarde », datant de 1620 (voir encadré).

Il y a beaucoup plu la nuit précédente. La première vasque, bien avant les lacs, mouille jusqu'à la ceinture, je passe le premier, puis passage d'une voûte basse – arrêtré sur passage siphonnant ! Seuls J.P. et Ludo ont fait trempette. Au retour, nous visitons la partie aménagée, entretemps nous assistons à une crue du réseau, l'eau envahit la partie fossile de la zone d'entrée !

Coordonnées UTM grotte de la Cabane : 31T 505372E–4865063N – 651 m.

Carte I.G.N. 2641 OT X 658,650 Y 3182,320 Z 700

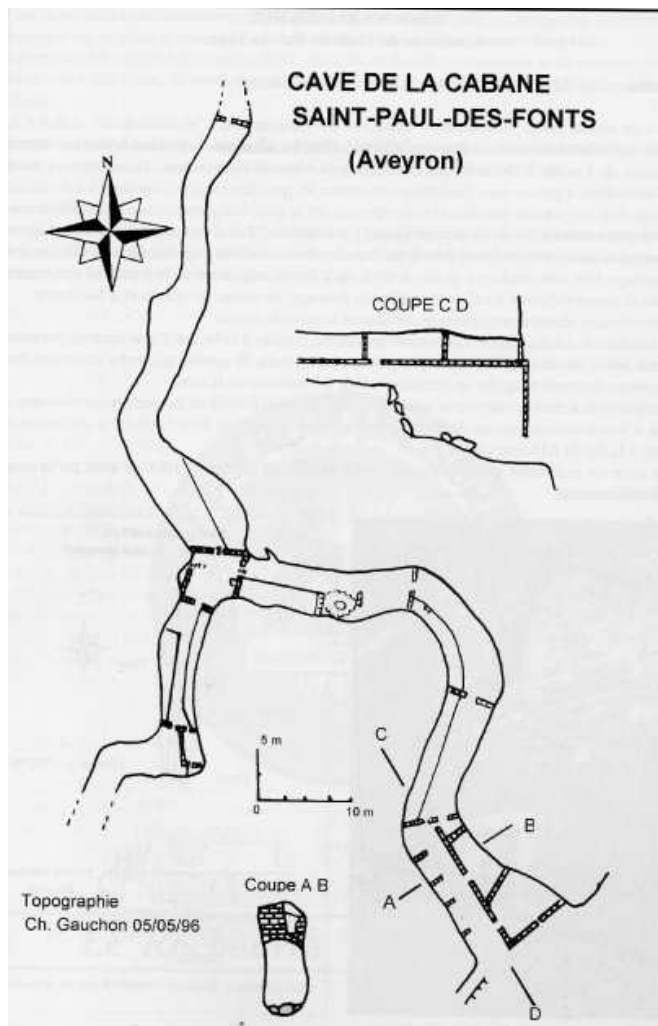
La grotte de la Cabane est située dans l'angle ouest du cirque de Saint-Paul-des-Fonts.

<http://les.journees.coste.free.fr/travauxbis.htm>

Par un beau chemin empierré et séculaire, nous grimpons en direction du Pas-d'Estrech, nous loupons l'accès à la grotte du même nom. Nous planquons nos sacs et redescendons avec les casques, nous repérons le rappel et un peu plus bas, le sentier (cairn) menant à la grotte du Pas-d'Estrech. Nous faisons une rapide incursion dans une galerie méandriforme, celle-ci n'est pas de progression toujours aisée (contrairement à ce qui est décrit dans l'excellent ouvrage « A travers le karst... ») ! Comme nous ne faisons pas la traversée, il est inutile d'insister ! Retour au soleil entre 2 nuages.

Coordonnées UTM grotte du Pas-d'Estrech : 31T 505119E–4864833N – 688 m.

Nous faisons une boucle « arrosée » par le plateau, La Viallette et descente sur Saint-Paul-des-Fonts. Halte touristique à Viala du Pas de Jaux.



Plan de la cave bâtarde.

Bibliographie sommaire :

- Spéléo sportive dans les Grands Causses, Edisud, P. Marchandet, 1990. Pp. 98-101.
- Des cavernes & des hommes, Ch. Gauchon, Karstologia Mémoires n°7 – 1997. Les grottes-fromageries des Causses, pp. 48-62.
- À travers le karst..., F. Darne et P. Tordjman, 2002. Pp.64-66.

Un petit film de spéléos italiens :

<http://www.youtube.com/watch?v=XIqjEcAlr5k>

Un peu d'histoire

Au Sud du Massif Central, dans l'ancienne province du Rouergue, existaient de temps immémorial de petites laiteries fromageries de type artisanal, disséminées sur les Causses, fabriquant un fromage bleu, de même type que le Roquefort, mais confectionné avec du lait de vache, ou un mélange de lait de vache et de lait de brebis.

De nombreux ouvrages et documents signalent que ces fromages bleus, que l'on n'appelait pas encore "Bleu des Causses", étaient produits dans des caves naturelles creusées dans des éboulis calcaires, exposées au Nord et parcourues de courants d'air frais et humides dont les paysans et fromagers caussenards avaient mesuré les effets bénéfiques sur la qualité des fromages.

La production de ces fromages s'est particulièrement développée après l'adoption de la loi du 26 Juillet 1925 qui définit le fromage de Roquefort, réservant cette appellation aux fromages exclusivement fabriqués avec du lait de brebis et affinés dans la commune de Roquefort, dans les seules caves du Combalou.

Par contrecoup, les fromages de type "bleu" fabriqués au lait de vache et affinés dans les caves dites "bâtardes" parce que situées en dehors du village de Roquefort, sont en effet dans l'obligation d'affirmer leur personnalité pour se différencier et en novembre 1932 se crée le Groupement Syndical des Fabricants de Fromage de l'Aveyron. Celui-ci, en 1934, s'intitule Groupement Syndical des Fabricants de fromage Bleu de l'Aveyron. Il rend alors officielle l'appellation "Bleu de l'Aveyron" et dépose un label syndical et une marque collective intitulée "VALMONT".

Progressivement, au fur et à mesure que la réglementation relative aux "bleus" se précise, le Bleu de l'Aveyron va céder la place au Bleu des Causses défini successivement par le décret du 4 décembre 1941 sur les fromages puis par celui du 29 Octobre 1946. Les premiers statuts du Syndicat du Bleu des Causses sont déposés en Juillet 1948. Et en novembre 1953, le tribunal de Millau reconnaît au Bleu des Causses l'appellation d'origine, définit ses conditions d'affinage ainsi que l'aire géographique d'affinage.

Le décret du 8 juin 1979 consacre l'appellation d'origine du Bleu des Causses et précise la zone de collecte du lait et de fabrication du fromage.

Le Syndicat de Défense du Bleu des Causses, dans sa forme actuelle, date de 1962. A cette époque, il regroupait uniquement les fabricants et les affineurs. Depuis 1992, il comprend également les producteurs de lait.

<http://www.bleu-des-causses.com/histoire.htm>

L'épopée des caves bâtardes : Du roquefort au bleu des Causses - Maurice Labbé (Auteur), Jean-Pierre Serres (Auteur).

Autre accès par le plateau à la grotte de la Cabane :

De Millau, se rendre au village du Viala de Pas de Jaux que l'on peut visiter (Larzac). Prendre alors la route vers Mas Baldit – La Fage. A partir de Mas Baldit, rouler encore 700m et se garer au départ du 2ème chemin à droite (passage du sentier de Grande Randonnée). Suivre le GR descendant dans le cirque jusqu'à la 6ème épingle où l'on prend un petit sentier à gauche suivant le bas des falaises jusqu'à l'entrée haute de la grotte. (15 à 20 minutes).

<http://www.millau2013.ffspeleo.fr/pdf/>

Sur ce site, vous trouverez les cavités et canyons équipés lors des 50 ans de la F.F.S. à Millau (Aveyron) au printemps 2013.

Lundi 30 avril 2012

Aven de la Portalerie (-149 ; +1000 m) - La Couvertoirade - Aveyron

La météo nous fait hésiter entre VTT et spéléo, les nuages noirs nous font prendre à raison la bonne solution ! Direction l'aven du Mas du Rouquet (-76) (Pégairolles de l'Escalette – Hérault, pointé sur carte IGN top 25 n°2642OT), côté météo, c'est un déluge. Nous rencontrons le cultivateur de la ferme de la Canougue, un peu remonté contre « touristes-sportifs ». La piste est interdite aux véhicules, et les 3 km à pied par ce temps, ne nous poussent pas vers cette cavité (également cave à fromages). Retour vers le Nord du Larzac, et l'aven de la Portalerie (marche d'approche : 2 minutes) (visité à Pâques 1998).

Cavité adaptée pour une bonne initiation – arrêt dans la grande salle à -57 m au sommet du R8. Ça arrose un peu dans les derniers puits. T.P.S.T. : 2H. Equipement en place avant et après le P7 + un petit ressaut équipé.

Coordonnées UTM aven de la Portalerie : 31T 521973E-4867809N – 738 m.

Bibliographie sommaire :

- Spéléo sportive dans les Grands Causses, Edisud, P. Marchandet, 1990. Pp. 102-103.

Puits	Cordes	Amarrages	Observations
P15	25 m	Arbre + 2 broches	Puits d'entrée Possibilité de mettre une déviation.
Ressaut		2 spits + 2 broches + 4 ou 5 plaquettes ou broches en place	
P7	70 m	2 broches + 1 plaquette en place	Possibilité d'équiper hors-cruie si nécessaire – spit et sangle en place. Prévoir un peu plus de matos.
R8		2 broches	+ spits si nécessaire.
Total	95 m	14 mousquetons + 2 plaquettes	

L'eau dans le karst, une approche géophysique transversale (juillet/août 2007).

Le Laboratoire Géosciences Montpellier poursuit sur le Larzac une opération géophysique transdisciplinaire dont le but est de mettre en évidence et de caractériser des transferts de masse au sein des roches.

<http://www.gm.univ-montp2.fr/spip/spip.php?article651>

Casse-croûte. Visite de tunnels sur l'ancienne ligne Tournemire-Le Vigan (62 km), entre Sauclières et Alzon.

Site des tunnels ferroviaires de France : <http://www.tunnels-ferroviaires.org/>

Le Vigan - Tournemire une transevevénole inachevée.

<http://www.sommeriesetsonhistoire.org/SSH/spip.php?article104>

Tunnel de la Nougarède, <http://www.tunnels-ferroviaires.org/tu30/30009.4.pdf>

Mardi 1^{er} mai 2012

Rangement du mobil-home. Balade à la source du Durzon (-118 ; +1500 m).

Réseau National de sites hydrogéologiques

Le site du Durzon (Larzac)

Responsable : J. Chery (Géosciences Montpellier)

Le site du Durzon correspond à un aquifère karstique d'une superficie de 100 km² qui alimente la source du Durzon (débit moyen 1.4 m³/s). Cette source fournit de façon naturelle l'alimentation en eau potable de la partie aveyronnaise du Larzac. Ce site dispose d'un suivi du débit de la source (Parc Naturel des Grands Causses). Le laboratoire Géosciences Montpellier assure un suivi pluviométrique, la mesure des écoulements souterrains, la mesure des déformations associées à la recharge par inclinométrie, et la mesure de la gravité sur des sites aériens et souterrains. Des suivis hydrologiques et géochimiques complémentaires sont assurés par le laboratoire Hydrosociences Montpellier. L'enjeu scientifique principal concerne la dynamique du transfert et du stockage de l'eau principalement dans la zone non-saturée.

http://hplus.ore.fr/index.php?lang=fr&id_article=57&

Retour par les gorges de la Dourbie (exsurgence du Moulin de

Corps) et du Tarn - halte à la grotte de la Clujade (4400m environ) (Commune de St-Chély-du-Tarn - Lozère), pas de courant d'air, cela doit siphonner. Halte touristique à St-Chély-du-Tarn.

Compte-rendu de Jean Philippe Grandcolas.

Lundi 30 avril 2012

Grotte de Crêt sous Perdrix - Prémillieu - Ain

Participant : Guy Lamure.

Pour occuper une journée annoncée pluvieuse, je vais faire un tour dans l'Ain.

Sortie de 7 bacs de terre qui s'est éboulée dans la zone d'entrée et de 15 bacs au terminus. TPST : 5h.

Samedi 5 mai 2012

Grotte de la Ture et Scialet des Croix Brûlées (-483 ; 2330 m) - Commune d'Autrans - Isère - Massif du Vercors

Participants : Grégoire de Bodinat - Cécile Pacaut - Cécile Souleau (SGCAF-SCG) - Ludovic Nicoli (Clan des Tritons).

Nous profitons de l'équipement réalisé par Laura et Anthony du FLT pour aller visiter ce scialet qu'aucun de nous ne connaît alors qu'il s'agit d'une « grande classique » du Vercors.

8h45 Quand nous nous retrouvons sur le parking-relais de Sassenage, nous ignorons encore qu'un petit boulet se cache parmi nous et c'est la fleur au fusil que nous prenons ma voiture pour monter sur le plateau.

10h (Y a pas le feu au lac) Après 45 minutes de route (et autant de potins !), puis une pause café/croissant à Autrans, offerte par Ludo, nous arrivons à la cabane forestière des Naves. Nous profitons du beau-temps-qui-ne-devrait-pas-durer pour nous équiper.

10h20 (Y a toujours pas le feu au lac) Nous entamons la marche d'approche. Arrivés devant la Grotte de la Ture, nous décidons de couper à travers bois grâce au Génial Pote Sympa de Cécile P. Nous trouvons facilement l'entrée encore enneigée de la cavité, au fond d'une doline. Nous enfilons nos baudriers mais Grégoire se rend compte que le pas de vis de son MAVC pur zical est mort. Or il faut bien l'ouvrir vu que PBD (Petit Boulet Démasqué) vient de s'apercevoir qu'il a mis son croll à l'envers... Malgré toute la force des garçons et l'aide des descendeurs des filles, impossible d'ouvrir le MAVC. Une seule solution : filer chez le seul Dépanneur Spéléo d'Autrans ouvert 24h/24 (ou presque), j'ai nommé l'Ami Bernard, bien sûr ! Cécile P et Ludo décident alors d'aller visiter la Grotte de la Ture pendant que Grégoire et moi nous rendons chez Bernard. Une heure et une bonne clé à molette plus tard, nous revoilà à l'entrée de la Ture. Cécile et Ludo ne tardent pas à en sortir.

Grotte de la Ture - Vercors (Autrans)

Participants : Cécile Pacaut (SGCAF - Isère) - Ludovic Nicoli (Clan des Tritons).

Pendant que Cécile S. et Grégoire vont s'occuper du baudrier de Grégoire et lui trouver un nouveau MAVC chez un certain Bernard L. d'Autrans (ce dernier aura eu de nombreux coups de téléphone de notre part dans la journée !), Ludo et moi en profitons pour aller faire un tour à la Ture.

Histoire de s'échauffer et de découvrir cette classique d'initiation que nous ne connaissons ni l'un ni l'autre. Et de se dire qu'on échappera peut être à la pluie.

Tels 2 suppos, nous nous glissons dans le « soupirail de 8X3m » et on est tout de suite dans l'ambiance. On se retrouve dans une large salle qui descend selon le pendage. Arrivés à -40, on tombe sur un colmatage. Un nouveau soupirail nous permet de nous glisser dans la salle d'effondrement suivante qui nous délivre un nouvel univers, beaucoup plus coloré et concrétionné. Ludo part fureter à droite et à gauche, et nous continuons progressivement la descente en admirant les couleurs d'oxydation. La descente se poursuit, nous proposant de plus en plus de concrétions, mini gours, éboulements, figures géologiques... de quoi faire bien découvrir le milieu en

initiation, qui plus est avec quelques passages ludiques à fouiller sous les éboulis. Le fond se resserre de plus en plus en laminoir. Puis demi tour et nous remontons pour casser la croûte dehors où Cécile et Grégoire nous attendent avant d'entamer de nouvelles aventures ! T.P.S.T. : 1H.

Compte-rendu de Cécile Pacaut.

13h (Le lac commencerait-il à fumer ?) Pique-nique au soleil-qui-ne-devrait-pas-durer devant la Ture.

Ensuite, j'ai arrêté de regarder ma montre mais nous avons fini par nous retrouver dans le méandre d'entrée du scialet des Croix Brûlées. Plutôt glaciales que brûlantes ces croix ; un lit de glace tapisse le méandre presque jusqu'au sommet du P11. Nous descendons le puits Betsy en nous méfiant du « parpinnage », puis enchaînons les puits jusqu'à -230. L'équipement est nickel dans l'ensemble. Par exemple, Laura et Anthony ont fait en sorte que le passage de nœud se fasse au niveau d'une margelle sur laquelle on peut prendre pied dans le puits Betsy. Seul bémol : les deux déviations du dernier puits qui auraient pu être des fractios ce que confirmera la suite des aventures. En tous cas, c'est bien agréable de profiter d'un équipement en place.

Arrivés en bas des puits, nous faisons un petit tour dans le méandre humide des Rates Pénates pour voir à quoi ressemble le passage du Fou Joyeux, mais nous décidons de faire demi-tour car le risque de crue est bien réel (pluie sur neige...).

A la remontée, les deux dév-qui-auraient-pu-être-des-fractios lâchent. Grégoire redescend pour arranger tout ça et permettre à Ludo d'entamer une montée sans frottements.

Il est, je ne sais pas quelle heure (mais pas si tard que ça) quand nous regagnons la surface. Le ciel très noir et les nombreux coups de tonnerre qui raisonnent au loin nous donnent raison : il était préférable de faire demi-tour à l'entrée du méandre des Rates Pénates.

T.P.S.T. : Quelques heures pour certains, un peu plus pour d'autres.

Après un détour au café d'Autrans (Y a pas le feu au lac qu'on a dit !), nous regagnons cette chère cuvette grenobloise.

Compte-rendu de Cécile Souleau.

Samedi 12 mai 2012

Scialet du Brudour (Réseau Christian Gathier, -107, +202 ; 9406 m) - Bouvante - Drôme

Stage photo CDS Drôme avec François Landry – Serge Caillault – etc.

Participants Tritons : Ludovic Nicoli – Christophe Tschertter.

Le lendemain, sortie à la grotte du Brudour (Font d'Urle / Bouvante) pour Christophe.

<http://www.ipernity.com/home/139619>

Jeudi 17 mai 2012

Massif de l'Alpe - Chartreuse

Participant : Jean Philippe Grandcolas.

Randonnée au départ de La Plagne (Entremont-le-Vieux – Savoie). Le temps est superbe. Il reste de belles « langues » de neige sur le synclinal. Le gouffre de la Vache Enragée est partiellement bouché, un boyau ventilé permet d'accéder au laminoir d'entrée. Le golet du Tambourin (que nous souhaitons visiter le week-end suivant de la Pentecôte) est également ouvert. Plusieurs petits trous dans le secteur ont percé le reliquat de la carapace de neige (SP044), les premières marmottes vont leur apparition. Le golet du Tabouret est ouvert, on y rentre à 4 pattes ! Halte au golet du Pompier, bien à l'abri sous le bouquet de pins. Direction le sommet du Pinet (1867 m). Puis retour par le sentier balisé en jaune jusqu'au GR (belle entrée de la grotte 19 à droite du sentier) – Col de l'Alpette.

Compte-rendu des 4 jours audois à venir dans la prochaine Gazette des Tritons – en attendant 2 belles photos de Philippe Crochet.



Grotte de Cabrespine © Philippe Crochet.



Grotte de Cabrespine © Philippe Crochet.

Samedi 26 et dimanche 27 mai 2012

Scialet des Chuats - Bouvante - Drôme - Vercors-Sud

Participant Tritons : Patrice Tordjman.

A l'invitation de Stéphane Emmer, des Taupes du Glandasse, je suis allé avec Denis Chaussée, spéléo d'Aix et transfuge de Mexpé 2012, pour continuer la première dans les amonts des Chuats. Ce point est situé à moins de 100 m des falaises sud du Vercors, et une belle jonction est envisageable (des mouches et des moustiques ont été vus à cet endroit). « Et ça ferait une nouvelle traversée majeure pour A Travers le Karst 3 », dixit Steph ! Par rapport à ma visite l'hiver dernier avec Tof Tschertter, Pierre-Yves Belette et l'équipe avec qui nous avons réalisé photos et article pour le Terre Sauvage spécial spéléo, la cavité a un tout autre visage, avec de l'eau partout : le pseudo-siphon est plein et il faut le shunter, la galerie des Coupoles doit être parcourue en bateau ! Au bout des galeries, juste après le gour Mélissa, on attaque la galerie des Chuats Perchés (!) : c'est un immense canyon de plus de 30 m de haut, en trou de serrure. On le parcourt en haut, grâce à une série de plus de 300 mètres de vires et tyroliennes : l'ambiance est fantastique, mais ça tire sur les bras avec les gros kits sur le dos ! Bravo aux Drômois pour ce boulot énorme... Au bout, on descend au fond et la partie aquatique commence : d'abord en ponto, ou salopette néop, puis de nouveau en bateau pour franchir un long bief de plus de 100 m de long ; quelques rétrécissements obligent à se mettre debout dans le bateau pour le plier en deux et qu'il passe... ambiance ! Au bout, on remonte de 30 mètres à nouveau et la boue et surtout le mondmilch apparaissent sur les parois. A quelques mètres de la première tant convoitée (une lucarne accessible par quelques mètres d'escalade en artifice), grosse

désillusion : un siphon nous bloque !! Par une escalade olé-olé, puis une énième main-courante, nous trouvons un shunt, mais qui nous ramène juste devant le siphon... Une deuxième escalade nous permet de visiter une magnifique galerie suspendue : Fistuleuses, excentriques et calcite à profusion. Steph s'acharne (Denis et moi, on se caille allègrement pendant ce temps !) et la troisième escalade est la bonne : le dernier spit planté permet de trouver le passage-clé, alléluia ! Mais tout ceci a pris beaucoup de temps, il est 21 h, et à la perspective de devoir remettre les néops mouillées, c'est la rébellion ! Car la sortie est encore loin..., nous y serons à 3 h du matin, après 16 h sous terre bien remplies.

Merci à mes deux jeunes compagnons d'explo qui ont fait en sorte de ne pas trop me faire sentir les 20 ans d'écart d'âge... ! Et merci à Steph pour son invitation. Toujours avec le sourire...

Vu l'ampleur du trou (17 km, deuxième trou de la Drôme derrière la Luire), le collectif des Chuats cherche en permanence de bons spéléos pour continuer les premières aux points extrêmes du réseau. Ils cherchent aussi des cordes pas trop vieilles pour leurs interminables mains-courantes, marque de fabrique de ce trou hors du commun !

Compte-rendu de Patrice Tordjman.

26/27/28 mai 2012 Chartreuse – Isère et Savoie

Participants Tritons : Jean Philippe Grandcolas – Guy Lamure – Ludovic Nicoli – Alex Pont – Olivier Venaut.

Participants allemands : Kathi Daimer – Markus Kreuss – Michael Betz.

Participants G.S.M. (Isère) : Anaïs et Serge Caillault.



Grotte du Biolet © Serge Caillault.

Samedi 26 mai : Réseau de l'Alpe (61 km ; -655 m)

Les allemands sont arrivés la veille au camping « le Cozon » à Saint-Pierre-d'Entremont (Savoie). Le reste de l'équipe se retrouve le samedi entre 9 et 10H. Installation des tentes. La météo incertaine nous fait modifier le programme prévu, c'est-à-dire la visite du golet du Tambourin. Nous optons pour la grotte du Biolet pour laquelle nous avons aucune documentation (en octobre 2005, avec Guy, nous avons visité la belle galerie d'entrée). Après avoir organisé rapidement la logistique, nous partons en direction des Varvats (1042m). De là, reste à grimper plus de 700 mètres de dénivelé par un sentier peu fréquenté et bien raide ; environ 2 heures plus tard, nous sommes à l'entrée de la cavité (1745m), la vue y est splendide. Casse-croûte. A 14H, nous attaquons l'explo, Serge et Markus photographient, Serge sort son nouveau projecteur à 12000 lumens ! Ludo équipe le premier puits suivi d'un beau toboggan et d'une belle conduite forcée très pentue. 2 laminoirs ralentissent la progression, une petite escalade mène à un méandre, d'un côté Ludo et Guy s'arrêtent dans le méandre du réseau Chevalier vers - 80, puis visite d'un autre

méandre, équipement d'un puits (l'équipement est light), arrêté par manque de corde sur un beau puits dans le réseau de la Pentecôte vers - 75 m. Retour tranquille en refaisant quelques photos dans la galerie d'entrée. Sortie échelonnée entre 17H30 et 18H. T.P.S.T. : 3H30 / 4H.

Sur la vire du retour, nous allons en repérage de la grotte aux Ours sans pousser assez loin.

La descente casse bien les jambes !

Apéro au camping et orage qui nous oblige à nous mettre à l'abri pour manger.

Olivier, Anaïs et Serge nous quittent.

Dimanche 27 mai : Dent de Crolles (52 km ; -/+673m)

Le temps est toujours incertain. Après moult réflexions, nous nous décidons pour une boucle à la Dent de Crolles.

Participants : Jean Philippe Grandcolas – Guy Lamure – Ludovic Nicoli – Alex Pont – Kathi Daimer – Markus Kreuss – Michael Betz.

A Perquelin, nous rencontrons une équipe de spéléos de la région parisienne (dont je connais le meneur). Il y a un bon niveau d'eau dans le Guiers Mort. Vers midi, nous entamons le circuit, via Le Labyrinthe, La Plage, La Vire des Stalactites, Le Collecteur, Escalier de Service bis, Galerie du Faciès Souriant, Puits du Cerf, Métro, Puits Noir, Boulevard des Tritons, Puits Pierre, Réseau Sanguin. La randonnée est ponctuée de quelques haltes photographiques. T.P.S.T. : 6H environ. Il y a encore plus d'eau à la sortie.

Alex et Ludo nous quittent après la choucroute !



Quatre Tritons dans le Bd des Tritons © Markus Kreuss.

Lundi 28 mai :

Il fait beau au réveil. Nous plions tranquillement le camp.

Kathi, Markus et Michael font faire la via ferrata de Roche-Veyrand. Puis retour vers la Suisse et l'Allemagne.

Guy et J.P. randonnent au départ du Col du Granier (1134m) : Granges de Joigny, Col de la Drière (1307m), Pointe de la Gorgeat (1486m), Mont Joigny (1556m) et retour, les sentiers sont gras.

Halte traditionnelle à la coopérative d'Entremont-le-Vieux. Et retour sur la région lyonnaise après une halte chez Séverine et Alex.

*Compte-rendu de Jean Philippe Grandcolas
et rajouts de Guy Lamure.*

Date(s) à retenir - Date(s) à retenir

- **28 juillet au 12 août 2012** : Camp à la Pierre Saint-Martin. Responsable : Odile Penot.
- **21^{ème} Rassemblement Causseard** : les **7-8 et 9 septembre 2012** à La Salvage (Millau - Aveyron).

Les sorties programmées

Voir le programme Tritons 2012.

* **21/22 ou 28/29 juillet** : Plongée de JP Baudu à la grotte de Pré de Neyrac.

Le coin des stages 2012

Calendrier des stages 2012 – voir Site FFS

<http://www.ffspeleo.fr/calendrier-des-stages-27.html>

Les nouveaux adhérents 2012 (suite)

Florence Gaillard

3 rue Charles Baudelaire 38080 L'Isle d'Abeau

09 50 75 77 11 / 06 75 55 59 86

flo.gaillard@free.fr

Changement d'adresse - téléphone - nouveau mél

Néant

Publications – Publications – Publications

- **Spelunca n°125** – Mars 2012.
- **Spéléo Magazine n°77** – Mars 2012 (grotte du Sergent – Hérault / scialet du Lièvre Blanc -528m, Villard-de-Lans – Vercors)
- **SCIALET 39** – 2011 – CDS Isère. 168 pages.
- **ECLATS DE PIERRE** – Amalgame et ARSIP. Inventaire des zones de Zampory et Llano Carreras, Isaba, Espagne, Massif de la Pierre Saint-Martin. 170 pages.

La Gazette en vrac...

Présentation de quelques nouveaux Tritons :

Laurent Senot : 52 ans mais jeune Triton, spéléo depuis l'âge de 25 ans, initiateur depuis 1989 et dans la foulée stage d'équipier secours, j'ai pris la présidence du GESASSP en 1990. A quelques exceptions près, notre activité fut orientée sur la visite de classique. Depuis 2/3 ans nous nous sommes diversifiés vers d'autres pratiques tels que la via ferrata et les randos (pédestres ou raquettes). Une des particularités de notre club a été un turn-over constant de ses membres jusqu'à ces dernières années. C'est d'ailleurs de cette stabilisation et en réponse à la dissolution pressentie du club que sont nés les Acétos. Nos membres ayant tous des horaires de travail en journée, nuit et week-end, les sorties se font sur une journée en semaine, ce qui j'espère vous permettra d'optimiser vos RTT (tant que ça existe..). Toutes nos activités et leurs photos ainsi que les sorties prévues sont sur notre blog « les Acétos » :

<http://gesassp69.over-blog.com/>

Nota : tous « les Acétos » sont fédérés et assurés au Clan des Tritons.

Les 50 ans de la F.F.S. auront lieu lors du Congrès National à Millau les 18, 19 et 20 mai 2013.

Thème : « Les mondes souterrains ».

Interclubs CDS 69 à la Pierre Saint-Martin

Le CDS 69 organise un interclubs à la Pierre St Martin du dimanche 5 au dimanche 12 août 2012. Les traversées SC3/Verna et/ou Tête Sauvage/Verna sont proposées. Le descriptif des traversées est présenté en pièce jointe. La traversée depuis Tête Sauvage est estimée entre 12 et 15 h, celle depuis SC3 entre 15 et 20 h. Il est nécessaire d'équiper

les puits d'entrée auparavant, puis de les déséquiper après avoir fait la traversée.

La traversée serait tentée en début de semaine afin d'avoir une marge de manœuvre d'ici la fin de la semaine en cas de météo défavorable ou autre.

Plusieurs groupes (pas plus de 8 personnes par groupe) seront constitués selon les niveaux des participants et en fonction du nombre de personnes à l'interclubs.

D'autres activités sont proposées en parallèle de la traversée : balades sur le massif, explos au gouffre des Partages, bronzage sur les lapiaz, gastronomie du pays basque ou du Béarn,.....

L'hébergement n'est pas encore établi, cela dépendra du nombre de participants. Les Tritons auront leur camp à la même période. Les possibilités d'hébergement sont multiples : cabane des Poitevins, refuge de l'ARSIP (si on nous accepte), camp sur le massif, refuge, campings dans la région.

Afin de préparer l'interclubs, un doodle est proposé. Vous pouvez indiquer quelle traversée vous souhaitez faire et la durée de votre séjour (3 jours pour la traversée, la semaine entière,....) :

<http://www.doodle.com/shqcgv38vrpwqswy>

Pour une question d'organisation, merci de renseigner le sondage dès que possible (d'ici mi-mars au plus tard), notamment pour prévoir l'hébergement.

L'interclubs est préparé par Béatrice Baudo, Cécile Perrin et moi-même. Nous ne connaissons pas trop la région, donc si certaines personnes connaissent le massif, qu'elles n'hésitent pas à nous faire profiter de leurs remarques ou de leurs idées afin de préparer l'interclubs. Si vous avez des questions, n'hésitez pas, nous ne pensons peut être pas à tout.

Fred Delège - CDS 69.



A lire dans **La Ficelle**, le magazine gratuit de la Croix-Rouge et de Caluire, n°38- mars 2012.

www.laficelle.com

Les Sarrasinières. Sur les traces d'un Templier.

« Il existait autrefois un étrange réseau souterrain : une double voie reliant Lyon et Miribel, le long du Rhône. Ce réseau est connu sous le nom de "Sarrasinières" ou "Sarrazinières". On ignore l'origine du nom. Pourquoi ces tunnels ont ils été construits ? Quand ? Est-il possible qu'ils soient liés au réseau des Arêtes de poisson ? ».

Florence Guillot vient d'être élevée au grade de chevalier de la légion d'honneur au titre du spéléo secours français. Conseillère technique auprès du préfet d'Ariège Florence Guillot est l'une des rares femmes investie dans le milieu de la spéléo depuis 25 ans. « Le secours spéléo est assuré par des bénévoles sous l'autorité du préfet. Ils sont formés » explique Florence Guillot qui a également été conseillère technique nationale, instructrice. « La spéléologie n'est pas une discipline très dangereuse » précise-t-elle. La spéléologue ariégeoise revient d'une expédition en Papouasie, véritable paradis des spéléos : « C'est là que les gouffres sont les plus beaux, les rivières souterraines les plus larges. Il n'y a pas deux endroits comme cela sur terre. ».

<http://www.ladepeche.fr/article/2012/04/09/1326945-florence-guillot-chevalier.html>

Urs Widmer, spéléologue et photographe suisse, est décédé le 8 avril 2012.

Urs Widmer : 7 mars 1952 – 8 avril 2012

« Urs, le Bâlois barbu, notre colosse indestructible... » Ainsi commençait le bref flash d'information paru dans SSS-Info 4/2011 pour signaler les graves difficultés de santé qui ont brutalement assailli notre ami, à un moment où personne n'aurait imaginé Urs fragilisé par quoi que ce soit dans son enthousiasme quotidien et son féroce appétit de nouveaux projets, pour peu qu'ils soient graphiques ou spéléologiques. Il a malheureusement fallu déchanter rapidement et l'explosion d'une maladie insidieuse a abattu notre colosse indestructible. Revenons brièvement ensemble sur quelques uns de ces superbes projets initiés par Urs ou auxquels il a activement participé.

En 1980, la section Bâle de la Société Suisse de Spéléologie se voit dotée d'un périodique soigné, au contenu intéressant et qui paraîtra régulièrement durant huit années. C'est Urs qui est à l'origine de l'aventure *Reflektor* et qui tiendra ce trimestriel à bout de bras de 1980 à 1987.

Alors que l'épopée *Reflektor* s'achevait, Urs va être au cœur d'un nouveau projet de publication, projet national cette fois, mais qui va beaucoup emprunter à *Reflektor* dans sa présentation. C'est le début de *SSS-Info*, notre bulletin fédéral d'informations, qui démarrera en 1986, et prendra son rythme de croisière trimestriel dès 1987. *SSS-Info* paraît toujours 25 ans plus tard et a joué un rôle essentiel dans le maintien de la cohésion fédérale de la SSS, rapprochant le Bureau central des 1000 membres de la société.

Au milieu des années nonante, Urs lance l'idée d'un Congrès international de l'UIS en Suisse. Ce sera en 1997 ce que certains ont nommé le Congrès mondial, y inclus le Festival *Spelemedia*. Urs sera l'un des piliers de ce festival audiovisuel et il assurera la réalisation des remarquables 6 tomes des Actes de cet inoubliable 12^e Congrès international. Des actes d'un volume considérable, déjà disponibles lors du Congrès, et qui ont fait l'admiration de tous nos collègues des autres pays de l'Union internationale. Durant cette manifestation de grande envergure, il fera paraître *Inside Earth*, le quotidien du Congrès : encore une gageure que nombre d'entre nous jugeaient irréalizable ! Urs occupera quelques années la fonction de secrétaire-adjoint de l'UIS.

Une autre de ses actions va plus encore me rapprocher de lui malgré les kilomètres qui nous séparent : sa réalisation depuis plus de 10 ans de *Stalactite*, notre revue nationale. Urs va mettre toute son énergie à lui donner une allure graphique nouvelle et attrayante, laissant parfois un peu trop les délais de parution en retrait. Le manque, voire l'absence, d'un rédacteur en chef sera pour beaucoup dans les retards qui s'additionnent.

Il y a environ trois ans, je le rejoignais dans cette aventure, un peu désespérée, il faut le dire. Notre amitié et la confiance l'un en l'autre nous ont permis de récupérer le retard accumulé : en 3 ans, ce sont 10 fascicules qui auraient dû paraître... Si le méchant crabe n'avait frappé à sa porte à la fin de l'an dernier, les deux fascicules en chantier seraient sortis de presse en 2011, comblant enfin le lancinant retard de notre revue. Une amicale équipe de relais va tout faire pour achever cet ouvrage sans délais.

On ne peut pas parler de Urs, spéléologue et éditeur graphique, sans dire un mot de la part de rêve qu'il offrait chaque année au monde entier : son *Calendrier spéléologique* a paru 29 fois depuis 1984 !

J'ai eu le bonheur de bavarder avec Urs l'avant-veille de son départ foudroyant. Il était comme à son ordinaire souriant, détendu et plein de projets, dont l'irréalité n'a pas d'importance. Ainsi partent les grands, en pleine gloire et avec le plus total mépris de La Faucheuse. On aurait dit que cela ne le concernait pas. Il avait eu soixante ans à l'orée de ce printemps et, privés maintenant de son calendrier et de son aimable présence, il nous faudra compter seuls le temps qui passe...

Jean-Claude Lalou, président d'honneur de la SSS

A paraître dans le prochain *Stalactite* (publication de la Société Suisse de Spéléologie), texte transmis par Patrick Deriaz.



SPÉLAION 2012

...LA FINE DEL MONDO

Si vous ne saviez pas où passer la fin du monde en cette fin 2012, alors vous êtes les bienvenus au rassemblement "Spelaion 2012" organisé dans le sud-est de l'Italie du 1^{er} au 4 novembre 2012 dans le village de Borgo Celano - localité de San-Marco-in-Lamis - au cœur du parc karstique du Gargano, dans la région des Pouilles (Puglia). L'événement est organisé par le Gruppo Speleologico Montenero - Società Speleologica Italiana (SSI) avec le parrainage de la FSE. Toutes les informations sur "Spelaion 2012 ... LA FIN DU MONDE" sont sur :

- en italien (version originale) : www.spelaion2012.it

- en français (traduction automatique) :


<http://tinyurl.com/76a4p8u>

A Spelaion 2012 vous trouverez toutes les cavités du Gargano et un programme qui peut remplir 4 jours, une semaine ou plus de la vie d'un spéléo ... et quoi de mieux que de vivre "La Fin du Monde" au fameux "SpeleoBar" ? Ceci est une occasion unique ... alors rendez-nous visite sur le stand FSE à "Spelaion 2012" !

Michael Radatti - Secrétaire Spelaion 2012

segreteria@spelaion2012.it

Richard Maire et Jean-Marc Quitté



éditions confluences

Petit vocabulaire de l'agroécologie

Auteur(s) :

Richard Maire est directeur de recherche au CNRS en Géographie à l'Université Michel de Montaigne-Bordeaux 3.

Jean-Marc Quitté est géographe, chercheur associé au CNRS à l'Université Michel de Montaigne-Bordeaux 3.

Arguments

Avoir une définition précise de l'ensemble de la terminologie relative à l'agroécologie.

Une approche pédagogique et claire d'un problème majeur de notre époque.

Le Livre

L'agroécologie est une alternative au système de l'agriculture industrielle fondée sur le profit au détriment des grands équilibres environnementaux. Elle repose sur des expériences crédibles et fait appel aux savoir-faire paysans comme à la recherche scientifique citoyenne. Elle respecte les écosystèmes en sollicitant les circuits courts et les relations conviviales. L'agroécologie est un moyen d'atteindre la souveraineté alimentaire tout en économisant les ressources, en diminuant les pollutions et en respectant la santé.

L'engouement actuel pour les produits « bios » exprime d'abord un besoin vital de revenir vers le vrai. Car l'agroécologie est d'abord une éthique de vie qui regarde l'avenir « sinon nos enfants nous accuseront » (J.-P. Jaud, 2008).

Ce petit vocabulaire concentre ainsi de multiples informations selon une vision critique de la société consumériste et à travers de multiples concepts et disciplines qui touchent à l'agriculture de tous pays.

Format 120x210

80 pages

couverture quadrichromie

photographies couleur et noir et blanc

Edition : 03-2012

ISBN : 978-2-35527-085-7

Prix : 9.50 euros

Décès de Claude Viala.

C'est avec beaucoup de tristesse que j'apprends bien tardivement ici même la disparition de Claude Viala. J'avais connu Claude au CDS 34 où il avait créé et animait la commission scientifique. Il fut le principal artisan, avec Jean-Paul Houlez, du congrès national de spéléologie qui eut lieu en 1991 et connut un grand succès. C'est à son initiative que nous organisâmes les états généraux (départementaux) de la spéléologie à Aniane, vingt ans avant qu'aient lieu ceux (nationaux) de Méjannes-le-Clap. A l'époque nous étions en désaccord avec la politique menée par la FFS, mais nous voulions l'infléchir en agissant de l'intérieur. Claude, qui me succéda à la présidence du CDS 34 avec une capacité de travail bien supérieure à la mienne, alla jusqu'au bout de la logique en s'investissant dans les instances régionales, puis en entrant au Comité Directeur de la FFS, avant d'en devenir le Président. Il fut guidé dans son action, non pas par une quelconque ambition personnelle, mais par la vision qu'il avait de la spéléologie. Claude a contribué à faire évoluer l'orientation fédérale de la spéléologie vers une vision un peu moins sportive et techniciste, et un peu plus tournée vers la connaissance et la préservation du domaine souterrain.

Guilhem MAISTRE.

J'apprends (par le Bulletin de l'Anar) que Claude Viala a quitté ce monde le 25 mars dernier ! Sauf erreur, je n'ai rien lu à ce triste propos?

Ancien président du CDS 34, il a été Président de la Fédé de 1996 à 1999. Il est l'auteur d'un ouvrage sur les "Grottes et caches camisardes, Spéléologie et mémoire huguenote" ainsi que d'un Dictionnaire de la Spéléologie" édité par Spelunca-Librairie.

Jean-Parc Mattlet.

Liste plongée Rhône-Alpes :

Pierre Metzger vient d'ouvrir une liste de discussions et d'échange plongée souterraine pour la région Rhône-Alpes de la FFS. Pour s'y inscrire, il faut être fédéré de la région.

L'objectif sera de faire passer les infos fédérales de l'EFPS, d'échanger sur nos explorations et les actions diverses.

Envoyer un message :

FFS-plongee-RA@yahoogroupes.fr

S'inscrire :

FFS-plongee-RA-subscribe@yahoogroupes.fr

Désinscription :

FFS-plongee-RA-unsubscribe@yahoogroupes.fr

Pour information, les actes du 16th International Cave bear and Lion Symposium d'Azé (2010) (en Saône-et-Loire) sont publiés dans la revue Quaternaire (hors série 2011 – n°4). Rendez-vous sur le site de l'AFEQ pour plus de détails : <http://www.afeq.cnrs-bellevue.fr>

N'hésitez pas à nous contacter si vous souhaitez d'autres informations.

Alain et Jacqueline Argant

Coordinateurs de la publication des Actes du 16th ICBSL.

SPÉLÉOLOGIE ET SEXUALITÉ UNE PROMENADE INTROSPICIVE À TRAVERS LA POÉSIE ET LA PSYCHANALYSE

http://www.lyc-levigan-montpellier.fr/doc_pedagogie/espace_eaf/textes/extraits/souterrain/spelunca.htm



« L'imagination est plus importante que la connaissance. »
Albert Einstein

Compte-rendus arrivés après l'échéance du N° précédent :

Samedi 28 et dimanche 29 janvier 2012

Golet du Pompier – Massif de l'Alpe – Chartreuse - Isère

Participants : Isadora Guillamot (Darboun), Anne-Sophie Briec (Speleus), Vincent Biot (CSM, SCV et Speleus), Gaël Monvoisin (Avens), Jean-Louis Guettard (CSM), Olivier Gente (SCA), Bastien Baldo (Darboun), Johan Jouve (Darboun), Baptiste Clenchard (Darboun), Serge Caillault (GSM), Matthieu Thomas (Speleus), David Parrot (USAN), Philippe Lach (USAN), Jean-Philippe Grandcolas (Clan des Tritons), E. Revolle (Vulcain).

Vendredi 27 Janvier 2012.

Départ de Lyon vers 16 h direction Vienne où je récupère Vincent à domicile. Arrivé sans encombre et sans neige au gîte de St Pierre d'Entremont. Baptiste nous a précédé et soigne une fracture de cote dans le vin et devant la télé. L'apéro commence immédiatement l'idée étant d'attendre ceux qui ne sont pas encore là et surtout Isadora qui s'est chargé des courses et qui s'est proposé de tenir le poste de cuisinière. Déboule quelques temps après Gaël, Jean Louis suivi de Dav' et Phil puis enfin du reste de l'équipe des Darboun, Isadora, Bastien, Johan. Ferme la marche Oliv' qui a tourné un petit

moment avant de trouver la porte du gîte. Isadora ne chôme pas et arrive à nous concocter du canard confit avec ses petits légumes d'accompagnement de saison rissolés à point. Minuit sonne que nous éteignons les feux repus.

Samedi 28 Janvier. 9 h tout le monde décolle du gîte à l'heure sauf Baptiste qui renonce à nous suivre car sa blessure le fait souffrir (surtout quand il rigole un verre à la main). Nous ont rejoint au gîte ce matin Anne Sophie et Mathieu. Le temps devait être couvert et très froid mais le soleil fait son apparition au début de la route qui monte au parking de la Plagne où les 5 voitures du convoi sont obligées de chaîner. Cela nous occasionne une petite trois quart d'heure au rendez vous prit avec Jean Philippe et Serge qui viennent à notre rencontre. Rapide mise en route en direction du col de l'Alpette en raquette. La neige est bonne. Arrivés au col de l'Alpette. Paysage magnifique sous un superbe soleil. Personne ou presque n'avait prévu de lunettes de soleil !. Mais cela sera de courte durée, le brouillard nous tombe dessus au niveau de la cabane alors que nous rentrons dans le forêt. Jean Philippe est là pour nous guider sans faillir vers l'objectif. Une petite erreur d'orientation avant la bifurcation avec le sentier du Pinet, nous revenons sur nos pas, ce qui entame (un peu) le moral d'une infime partie de la troupe. A sa demande, une bonne âme redonne le nord local à notre guide et finalement nous retrouvons la bonne trace sur le GR.

Sortie de la forêt et arrivée au niveau de Source Vieille, ce n'est pas la même affaire. C'est un "whiteout" total dans lequel nous baignons et l'on ne distingue plus aucun repère entre paysage et ciel. Nous essayons tant bien que mal de prendre le bon azimut sur les indications de Serge et coup de chance, le brouillard se déchire, nous permettant de localiser la zone du Golet du Pompier. Casse-croûte au pied du bosquet d'arbres où se situe l'entrée de la cavité avec une bise légère, mais très fraîche dans la neige. Le plafond de nuage redescend. Puis toute l'équipe se prépare dans le froid. Petite discussion pour redéfinir les objectifs des 15 prochaines heures sous terre.

Vers 15H, Serge, Jean Philippe accompagnés de Mathieu qui a un problème à un genou redescendent en reprenant un des trois perfo qui est devenu inutile. Ils baliseront le chemin du retour au cas où le temps se dégraderait au cours de la nuit. C'est Oliv' qui est le plus motivé à cette heure avancée de l'après midi et qui est prêt en premier. Il installe la première corde dans le cône de neige au-dessus de l'étréouiture d'entrée. Tout le monde au bout de 5 mn piaffe d'impatience dans la neige pour commencer la descente presque au chaud lorsque Oliv' émerge pour la deuxième fois et annonce qu'il y a un bouchon de glace 5 mètres après l'étréouiture d'entrée. Vincent et Gaël n'en croient pas leurs oreilles et redescendent avec bâton de ski et autre objet contenant histoire de voir si on ne peut pas forcer la passage. Un quart d'heure plus tard le verdict tombe sans appel : nous ne passerons pas la nuit dans la cavité mais au gîte ! Qui a dit Youpïï ? Personne.

Redescente sans problème sur les trace du retour où une très longue soirée au gîte avec force apéro et spaghettis bolognaise à volonté nous attend. Merci à Isadora au passage!

Dimanche. Repli du matériel et retour sans problème pour toute l'équipe au quatre coins de la France en se promettant d'y revenir sous des températures extérieures moins propices aux bouchons de glace.

Compte-rendu d'Eric Revolle.

(Voir La Gazette des Tritons n°66).

Entre Reins et Trambouze. Six mille ans d'histoire en Haut-Beaujolais, 2011, 220 p., 153 fig., 14 pl. h.t. – 29 euros.

Le Haut-Beaujolais, ou Beaujolais Vert, constitue un espace de moyenne montagne séparant la haute vallée de la Loire (région roannaise) de la basse vallée de la Saône. Ces collines

vertes traversées par le Reins et la Trambouze constituent un espace isolé mais pourtant toujours traversé, façonné par des millénaires d'occupation humaine. De tous temps, le commerce entre la Loire et la Saône y a porté marchands et voyageurs. Six Mille ans d'Histoire en Haut-Beaujolais constitue une approche synthétique inédite de ce secteur de la région rhônalpine. En 220 pages, 153 figures et XIV planches hors-texte, cet ouvrage en couleur présente l'essentiel des découvertes archéologiques et du patrimoine historique de la région de Cours-la-Ville, Thizy et Amplepuis. L'auteur a privilégié une approche chronologique, du Néolithique jusqu'à l'époque contemporaine ; quelques chapitres sont consacrés à des sites particuliers, comme l'enclos gaulois du Terrail à Amplepuis, le village gallo-romain de Bourg-de-Thizy, la citadelle médiévale de Thizy ou encore le prieuré clunisien de Bourg-de-Thizy.

L'Assemblée Générale 2012 de la FFS s'est tenue dimanche 27 mai à Nancy.

Les Grands Electeurs ont élu un nouveau Conseil d'administration pour l'olympiade 2012-2016. Il se compose de 18 membres (par ordre alphabétique) : Jean-Jacques Bondoux, Jean-Pierre Buch, Didier Cailhol, Thierry Colombo, Claire Costes, Christian Dodelin, Robert Durand, Olivier Garnier, Jean-Pierre Holvoet, Dominique Lasserre, Eric Lefebvre, Rémy Limagne, José Prévôt, Fabrice Rozier, Jean-Pierre Simion, Laurence Tanguille, Henri Vaumoron, Olivier Vidal.

Le CA a proposé au vote de l'AG Laurence Tanguille au poste de Présidente de la FFS. Laurence Tanguille est élue Présidente par les Grands Electeurs.

Lundi 28 mai, le CA réuni a élu un bureau.

- * Président-Adjoint : Jean-Pierre Holvoet
- * Secrétaire Général : Dominique Lasserre
- * Secrétaire Général adjoint : Olivier Garnier
- * Trésorier : Eric Lefebvre
- * Trésorier adjoint : José Prévôt

Puis le CA a élu les responsables de pôles :

- * Pôle développement: Fabrice Rozier
- * Pôle enseignement : Thierry Colombo
- * Pôle santé, secours : Claire Costes
- * Pôle patrimoine, sciences et environnement : Robert Durand
- * Pôle vie associative : Henri Vaumoron
- * Pôle communication et publications : Jean-Jacques Bondoux

Chargés de missions nommés par la Présidente :

- * Dossier délégation canyon : Thierry Colombo
- * Congrès 2013 cinquanteaire de la FFS et mission développement : Fabrice Rozier
- * Délégué Union Internationale de Spéléologie : Christian Dodelin
- * Délégué Fédération Spéléologique Européenne : Olivier Vidal
- * Communication fédérale : Rémy Limagne

D'autres nominations interviendront dans les jours qui viennent, et seront rendues publiques sur le forum fédéral.

Suivez et participez à la vie de la FFS sur le forum fédéral :
<http://forum.ffspeleo.fr/>



Fédération Française
de Spéléologie