

La Gazette des Tritons n°68



Bulletin d'information

Septembre 2012

« Si ce n'est pas dans la Gazette, c'est que ce n'est pas net ! »



Clan des Tritons
7 Place Théodose Morel
69780 Saint-Pierre-de-Chandieu
☎ 04 72 48 03 33
Site : <http://clan.des.tritons.free.fr>
Blog : <http://clan.des.tritons.free.fr/blog/>
Directeur de publication : Jean Philippe Grandcolas
jean-philippe.grandcolas@wanadoo.fr

Comité de rédaction :

Brigitte Aloth - Jean-Pierre Baudu - Laurent C. - Maurice Chazalet -
Fabien Darne - Fred Delègue - Jean Philippe Grandcolas - Guy Lamure -
Claude Michel - Cécile Pacaut - Olivier V.

Créée en septembre 1995.
Parution pluriannuelle à caractère
trimestriel.
Tirage : 40 exemplaires.

Diffusion : membres et sympathisants
bibliothèque F.F.S. cnds@ffspeleo.fr
et C.D.S. Rhône.
Diffusion par courriel et sur le site Tritons.

Reprographie F.F.S.
28 Rue Delandine 69002 LYON.
Réunion du club pluriannuelle
à caractère irrégulier.

Les colonnes de cette gazette sont ouvertes à tous.

Sommaire :

• Editorial	page 1
• Le compte-rendu des sorties	page 1
• Dates à retenir	page 13
• Les sorties programmées	page 13
• Le coin des stages 2012	page 13
• Les nouveaux adhérents 2012	page 13
• Changement d'adresse - ☎ - nouveau mél	page 13
• Publications	page 13
• La Gazette en vrac...	page 14

Editorial

L'été est terminé ! Les Tritons se sont défoulés dans tous les azimuts : Aude – Chartreuse – Vercors – Haute-Savoie – Lozère – Pyrénées.

Malheureusement, toutes les sorties ne sont pas relatées dans la Gazette et ne resteront donc pas dans la postérité ! La grotte Chauvet, le gouffre Berger, les Vitarelles sont à l'actif de certaines ou certains, et ces moments forts ne seront pas partagés...

A vous lire !

Jean Philippe Grandcolas

Mercredi 16 au dimanche 20 mai 2012
Trou des Vents d'Ange et gouffre de Cabrespine -
Commune de Cabrespine - Aude

Spéléométrie :

Les Vents d'Ange : 5800m ; -344 +9.

Cabrespine : 22500m ; -504.

<http://www.soulanes.fr/pages/vents-d-anges/historique.html>

http://explosm.canalblog.com/archives/vents_d_anges/index.html

Participants Tritons : Laurent C. - Ludovic Nicoli - Denis Verstraete - Patrice Tordjman* - Annick et Bertrand Houdeau - Olivier V. - Véronique G.

Individuels FFS Hérault : Philippe Crochet et Annie Giraud.
+ Marie-Clélia* (*CRESPE - Alpes-Maritimes).

Jeudi 17 mai :

Trou des Vents d'Ange (VDA). TPST : 8h.

Participants : Christophe Bes (notre guide), Laurent, Ludo, Denis, Patrice T, Marie-Clélia, Annick, Bertrand, Olivier et Philippe Crochet et Annie.

Rendez-vous est donné au camping « Das Pinhiers » (accueil moyen !), à Villemoustausou où Denis et Ludo se sont installés (sous tente) depuis la veille. Pour les autres, option bungalow au vue d'une météo annoncée pluvieuse.

Le samedi matin, notre guide Christophe BES nous rejoint au camping (avec son chien), puis départ pour les Vents d'Ange, situé à une trentaine de km.

Après 3 km de piste (facile), nous arrêtons les véhicules en bord de chemin et poursuivons à pied. Après une descente dans un vallon, nous remontons jusqu'à une entrée dans les bois, entrée protégée par une porte métallique.

Le départ se fait par une petite galerie désobstruée et donne accès à une zone relativement chaotique (entre schiste et dolomies), avec une série de salles pentues entrecoupées de passages entre des blocs, « agrémentés » de quelques rampings (nos coudes s'en souviennent).

Dans une de ces salles, Christophe nous fait découvrir une curiosité : « le gour fendu ». Il s'agit d'un gour suspendu et visible en plafond et dont le fond a été éventré, avec à sa suite un méandre et son chenal de voûte bien formé.

Vers -130m, l'enchaînement des salles déclives se terminent par un foisonnement d'aragonites, décidant Philippe Crochet à poser son trépied de peintre numérique, accompagné par Annie. Les autres membres de l'équipe, quant à eux, poursuivent avec un parcours plus facile alternant galeries fossilisées, parcourue par un écoulement actif, le tout agrémenté ponctuellement de concrétions diverses : excentriques et surtout aragonites.

Dans la zone concrétionnée, nous aurons l'occasion de découvrir un type de concrétions assez curieux, dites baguettes de gour, d'origine bactériennes.

Passage ensuite au « Bain Douche » bienvenu pour se désaltérer, puis Salle des Baguettes, salle du sable (-230m) et salle des tuniques bleues. Ensuite c'est la zone dite des trémies (passage entre des blocs), puis l'actif se déroulant dans un grand méandre, jusqu'à 344m ; le tout d'une esthétique toujours renouvelée. Le retour, moins contemplatif se fera beaucoup plus rapide.

En soirée, notre bungalow s'avérant des plus étroits pour les invitations (la pluie faisant partie des invités), nous nous retrouvons dans le gîte réservé par Philippe et Annie.

Philippe nous fera profiter de quelques photos prises dans la journée et de quelques montages de son cru : un moment de dégustation fort apprécié.



Grotte de Cabrespine © Philippe Crochet.

Vendredi 18 mai :

Gouffre de Cabrespine (Aude). TPST : 8h.

Participants : Serge Delpech (notre guide), Philippe Crochet, Annie, Laurent, Ludo, Denis, Bertrand, Annick, Patrice T., Marie-Clélia, Olivier.

L'entrée du gouffre de Cabrespine se faisant par la partie visitable, nous nous retrouvons bottés et kits sur le dos à traverser le magasin d'accueil, tels des éléphants (attentionnés certes) dans un magasin de porcelaine. Pour cette fois, pas de casse !

La suite nous fait arriver en balcon : « le balcon du diable » au-dessus du grand puits d'entrée, un gouffre d'effondrement d'une profondeur supérieure à 100m (170m de sa base au plafond), nommée aussi salle des Eboulis.

La descente se fait par une trappe donnant accès à un emboitage d'échafaudages, équipés d'échelles métalliques. Tout au long de la descente, nous profitons des éclairages pour les visites, mettant en valeur l'ampleur de ce gouffre.

A sa base, nous arrivons très rapidement à la rivière d'une dimension tout à fait remarquable. Celle-ci occupe en effet l'ensemble d'une galerie large de 4 à 6m et haute de plus de 10m, le plus souvent.

La rivière elle-même se parcourt aisément les pieds dans l'eau, son niveau dépassant rarement les bottes et une partie de son parcours empreinte un ancien fossile supérieur.

Assez rapidement, les passages concrétionnés (coulées de calcite, gours, plan d'eau, colonnes) apparaissent et incitent Philippe à se poser pour une séance photos, avec quelques figurantes. Annick se dévoue, trop contente de ne pas rééditer ses excès de la veille, hématomes et courbatures la rappelant à de plus sages dispositions.

Le gros de l'équipe poursuit sa progression toujours aussi aisée, enjambant les vasques sans frémir et alternant marche dans l'eau ou passages calcités.

Après quelques heures de crapahut, nous retrouvons plusieurs beaux secteurs concrétionnés que seul un photographe saurait véritablement vous retranscrire (dommage pour vous, car nous avons perdu le nôtre en début de parcours) : chou-fleur, bouquets d'aragonites à foison, tranchant de blancheur sur des fonds souvent brun sombre, bravo l'artiste !

Même sans photo de ce secteur, on ne passera pas sous silence cette curiosité « l'Aztèque » : une concrétion imitant un doseur de pastis, d'une couleur jaune prononcé, à donner la cirrhose.

Plus loin, nous nous étendrons sur le dos, proche du plafond pour découvrir immobiles toutes les subtilités de ce spectacle.

Au retour, nous retrouvons l'équipe photo et Philippe qui nous fait profiter in situ de ses quelques prises.

Samedi 19 mai :

Clue de Termet - Termes - Massif des Corbières - Aude.

Laurent, Véronique, Zoé, Bertrand, Annick, Ludo, Olivier.

Descente de canyon rapide (1 à 2h), avec une succession de vasques et de petites verticales (5 à 15m), à sauter pour la plupart, ce dans une ambiance très fraîche question météo.

Et retour le soir même, vu les averses et les bouchons prévus pour le lendemain.

[http://www.descente-](http://www.descente-canyon.com/canyoning/canyon/2373/Termet.html)

[canyon.com/canyoning/canyon/2373/Termet.html](http://www.descente-canyon.com/canyoning/canyon/2373/Termet.html)

*Compte-rendu d'Olivier Venaut
avec les compléments de Christophe Bès.*

Mardi 29 mai 2012

Dent de Crolles - Chartreuse

Nous sommes allés avec Gilles Babenko faire une petite rando sur la Dent de Crolles. De Perquelin, montée au Guiers (qui débitait, mais sans plus), puis au Glaz, sommet de la Dent de Crolles, crêtes, cheminée de Paradis, Pas de Rocheplane, Col de Bellefont et retour par la descente du Prayer. Beau temps.

Compte-rendu de Maurice Chazalet.

Samedi 2 juin 2012

Gouffre du Grand Glacier - Chartreuse

Participants Troglodytes (Rhône) : Sébastien Bouchard, Laetitia Geaix.

Participants Clan des Tritons : Ludovic Nicoli, Jean-Philippe Grandcolas.

Participants G.S. Montagne (Isère) : Serge et Anais Caillault.

Participants SGCAF (Isère) : Christian Carrez, Jean-Paul Hereil, Jean-Luc Malet, Cécile Pacaut, Claude Michel.

Participant CAF Chambéry : Sandrine.

X : 879,924 ; Y : 354,377 ; Z : 1610m.

On m'en avait parlé depuis bien longtemps. Certains témoignaient même de la disparition de la glace, et qu'aucun équipement n'était nécessaire dans ce gouffre du Grand Glacier.

Rumeur, qu'est qu'on rate quand on te croit !

Alors, comment résister à l'appel du Grand Glacier lancé par Cécile la semaine dernière ? C'est simple, devant une telle occasion et en interclubs avec une dizaine de participants, on y va ! Cécile fixe le rendez-vous chez Serge à 7h45. On arrive tous en retard, car la commune prévue n'est pas celle annoncée. Le temps de charger le Kangoo de Serge et nous voilà partis vers les Hauts de Chartreuse. Le groupe entier se retrouve à La Plagne, l'ambiance promet d'être conviviale. Projecteurs, cordes, broches à glace, crampons, plaquettes et mousquetons trouveront tous une place dans nos claies ou sacs à dos. Sous un soleil radieux, nous entamons la marche d'approche (1h30) vers le Col de l'Alpette. Arrivé à celui-ci, on prend la direction du Pinet sur une sangle indiquée par un cairn. Au niveau d'un virage à droite après un abri sous roche à gauche, il y a une sente qui emmène vers l'accès au Grand Glacier. C'est Jean-Philippe qui trouve en premier l'entrée. Les coordonnées sont prises au milieu de la doline d'entrée (30m de diamètre). Celle-ci est encombrée de neige, son accès se fait par le sud, à 15m du point GPS ci-dessus. Il est midi, le temps de manger et Ludovic se prépare à équiper : 40 et 50m de corde, 4 broches à glaces, 20 plaquettes et mousquetons seront nécessaires pour aller de la main courante du P13 jusqu'en haut du grand toboggan.

Sous le porche, on progresse sur la droite dans un méandre sec et très confortable dont le départ est encombré de gros bloc qui mène en haut du P13, nous rencontrons 2 alpinistes qui remontent étonnés que l'on ne laisse pas les amarrages en fixe. D'en haut, on a déjà une vue imprenable sur le lac de glace. En bas du puits, on apprécie toute l'ampleur du gouffre, d'autant que l'on est aussi à la base du P54. Celui-ci laisse entrer la lumière du jour, ce qui permet d'admirer les concrétions de glace qui pendent des parois.

Serge allume ses projecteurs. Tout à coup, on est transporté par une féerie de lumière, on s'arrête, on regarde, moment unique quand la cavité s'illumine de toute part et où le lac révèle sa couleur de glace....

Au niveau du lac, on met les crampons : 1^{re} pour moi. Voyons comment ça marche... ? C'est le cas ! Ah tiens, il faut régler la pointure, mettre une sangle ! Puis debout sur le lac. Tiens, ça ne glisse pas, ...normale c'est fait pour !

Le lac n'est pas en glace vive, il y a en surface 10 cm d'eau mélangée à des glaçons. Mais très vite dans la rivière de glace, en aval, l'eau de fonte se concentre dans une rigole et la glace devient vive. **La progression sans crampons est impossible.**

Nous progressons dans ce haut méandre au rythme des images, chacun profitant de l'éclairage de Serge selon ses moyens. Compacts pour les uns, reflex pour d'autres ; le D700, fleuron de la gamme Nikon fait des merveilles avec Serge.

En haut du toboggan, Ludovic nous explique comment il a équipé, car il n'a pas eu assez de corde, ni d'amarrages pour atteindre le P13 en dessous. Il nous conseille de descendre chacun notre tour. Chose est faite, presque pour tous. Je descend le deuxième, en me demandant bien comment je vais remonter, car je vois mal le mariage pédale, crampons... On verra bien. La descente se fait sur descendeur en se laissant aller dans la pente, quelques frottements ça et là, bénins car on est juste assuré. Les broches à glace, plantées par Ludovic n'ont pas envie de faillir.

La largeur de la cavité se rétrécit de plus en plus jusqu'à 1m en haut du P13.

Ah ! Arrivé en bout de corde, faut remonter ! Comment ? Eh bien comme d'habitude en marchant ! L'efficacité des crampons se fait sentir. Même les ressauts verticaux sont vite remontés. Ça aide bien, les incisives des crampons !

Encore quelques images ça et là avec Cécile en majesté, manipulant le piolet comme pour attaquer les sublimes

colonnes de glace ou Jean-Luc remontant le grand toboggan. On a remarqué aussi des boules de glace formées de plaques soudées entre elles comme des fontanelles crâniennes. T.P.S.T. : 4h30.

La sortie du gouffre s'est effectuée sous un soleil radieux au contraste saisissant de la chaleur de juin. Le retour s'effectue par petits groupes, mais à partir du col de l'Alpette, le temps change et une légère pluie nous accompagne jusqu'aux voitures.

Paysages magnifiques, ambiance grandiose de gouffre perdu, équipe unie pour contempler cette beauté naturelle ont fait de cette sortie un souvenir des plus riches.

Compte-rendu de Claude Michel.

Avec Ludo, nous nous sommes rencardés vers 7H30 à St Pierre de Chandieu. Nous sommes à l'heure au RDV à La Plagne à 9H. Non motivé par une sortie spéléo (nous avons visité cette cavité en 2010), j'ai accompagné le groupe à l'entrée du gouffre du Grand Glacier, casse-croûte puis accompagné de Sandrine qui ne fait pas de spéléo, nous sommes montés sur le Granier par le Pas des Barres, puis direction l'extrémité sud, au-dessus de la Tête de Lion, descente par le couloir face ouest et la Balme à Colomb. Arrivée à La Plagne vers 19H. Bières au gîte de l'Ours, entre-temps l'équipe spéléo arrive. A 20H nous quittons les lieux.

Compte-rendu de J.P. Grandcolas.

Mardi 5 juin 2012

Dent de Crolles - Chartreuse

J'ai emmené un petit groupe de Lucenois en balade sur la Dent de Crolles, montée par le Glaz et descente par la voie normale. Pas beaucoup de vue, brumeux et nuageux, mais belle flore. Au parking du col du Coq, un groupe de spéléos anglais était en partance pour faire la traversée Glaz-Guiers. Ils sont partis un peu avant nous. L'un d'entre eux est redescendu assez rapidement, victime de maux de ventre. Je suppose que la veille, ils avaient pas mal éclusés ! Ce que l'on peut être mauvaise langue quand il s'agit d'anglais !

Compte-rendu de Maurice Chazalet.

Samedi 9 juin 2012

Grotte de Pincherins - Entremont-le-Vieux - Savoie - Chartreuse

Spéléométrie Balme à Collomb - grotte de Pincherins - Ourson spéléo : 8336 m ; +/-283 m.

Participants Clan des Tritons : Christophe Tschertter, Jean-Philippe Grandcolas.

Participants G.S. Montagne (Isère) : Serge et Anaïs Caillault. Christophe levé à 5H est à St Pierre de Chandieu à 7H20. Serge nous a précédé de 2 minutes au RDV de La Plagne à 9H. Chargés de matos photo considérable et de 80 m de cordes, nous montons jusqu'à La Balme à Collomb où nous hésitons pour trouver le bon chemin devant nous mener à la grotte de Pincherins ; Christophe finit par repérer une vire équipée d'une corde. C'est donc environ 2H d'approche nécessaire pour accéder à la cavité. Casse-croûte. Nous entamons la 1^{ère} séance dans le secteur « La faille qui maille », puis en revenant vers la salle du Carrefour. Pendant qu'Anaïs et Serge remontent un puits d'une quinzaine de mètres, Christophe fait un tour dans l'aval des Rognons (où il est obligé de se déséquiper pour ressortir d'une étroiture !), je le rejoins et nous faisons un rapide tour vers l'amont des Pincherins, arrêté sur remontée non équipée. Nous rejoignons le binôme « Caillault », stoppé par l'étroiture de jonction, humide, j'y jette un oeil, suivi de Christophe, après réflexion, nous décidons de renoncer à poursuivre la visite pour atteindre la vaste

galerie Roger Thonet ! Seul Christophe est prêt à retourner vers l'amont des Pincherins, en vain, nous faisons une ultime photo avant de ressortir. Dehors les nuages ont envahi les lieux. Nous faisons encore une séance photos dans la zone d'entrée englacée. Retour par un sentier inférieur à celui de l'aller et moins pratique. Nous remontons à La Balme à Collomb où nos 2 photographes vont se lâcher encore une bonne heure, en faisant des contre-jours dans cette belle galerie à 2 entrées. Redescente à La Plagne, vers 19H nous quittons les lieux.

Matériel si nécessaire de rééquiper la remontée vers la galerie de jonction : corde de 30 m - amarrages naturels.

Bibliographie sommaire :

- Chartreuse Souterraine – 1985.
- Spéléo 31 - Mars 1999 (avec Très Grande Topo).
- Doc Jacques Nant.

Compte-rendu de Jean-Philippe Grandcolas.



Grotte de Pincherins © Serge Caillault.

Dimanche 10 juin 2012

Glacière de Carri (-193 m) - Bouvante - Drôme - Vercors

TPST : 5 h

Participants : Héroïse - Olivier.

Afin d'entraîner Héroïse aux passages de fractionnements (en vue entre autres de la traversée de la PSM), nous avons programmé une sortie à La Glacière de Carri que je ne connaissais pas, mais qui est conseillée pour ce genre d'exercice.

Arrivés au col de Carri, nous laissons le véhicule et nous engageons sur un petit sentier bien raide, nous fiant uniquement aux indications topos.

Au bout de 15 mn, bien chargé en cordes (vu le peu de porteurs népalais disponibles dans le coin) et ayant atteint l'altitude souhaitée, je décide de poser le matos et après avoir longé, par le bas puis par le haut, la moindre barre rocheuse, je découvre la magnifique entrée du Carri (4 x 8).

Deux moyens ducs s'en échappent, sans doute dérangés dans leur sieste.

Nous commençons l'équipement avec Héroïse qui peut ainsi démarrer par une belle vire aussi confortable qu'aérienne.

Descente du puits d'entrée (environ 20m), avec un beau névé au fond et les restes d'un sanglier sans doute distrait.

La suite est un enchaînement de petites verticales (10 à 15m) avec moult possibilités de fractionnements, de nœuds divers pour parfaire cette séance de perfectionnement.

Ayant finalement raclé tous mes fonds de tiroirs en plaquettes, câbles et cordes spéléos, nous nous retrouvons vers -90m, complètement démunis, mais tout à fait satisfait de découvrir un trou aussi sympa, propre et effectivement très adapté à notre projet.

Retour à la surface en 1h30, avec une sortie un peu teigneuse mais pleine d'enseignements (et sans enseignement ! la « blagounette » du jour comme dirait ma fille !).

Et Héroïse même pas dégoûtée. A recommencer donc en allant cette fois plus profond et avec surtout plus de porteurs.

Compte-rendu d'Olivier Venaut.

Samedi 9 et dimanche 10 juin 2012

Grotte du TM71 - Fontanès-de-Sault - Aude

Grotte de l'Aguzou - Escouloubre - Aude

Samedi 9 juin : Grotte du TM 71 (11250m; -135m)

Cavité classée réserve naturelle à accès limité

Participants Tritons : Laurent C. - Ludovic Nicoli - Joël Gailhard + Guy Arquie (Tarn-et-Garonne) + Bruno Arfib (Spéléo Club du Beausset) + Fabien Levard (Hydrogéosphère, Axat) + Philippe Moreno (conservateur de la cavité et accompagnateur).

Après un départ de Lyon le vendredi soir et une étape à Narbonne nous arrivons sur place avec Ludo assez tôt le samedi. Ca nous laisse le temps de faire un saut à la Font Maure, principale source qui draine la partie Est du plateau de Sault. Ses amonts sont encore mystérieux puisqu'aucun drain majeur n'a encore été atteint depuis la surface du plateau.

Nous retrouvons peu de temps après Joël et Guy, qui nous rejoignent de Montauban, Bruno et Adèle qui viennent du Var et nos deux accompagnateurs locaux Philippe (conservateur de la cavité classée réserve naturelle) et Fabien, hydrogéologue investi sur les suivis hydrologiques du TM, qui nous a permis de mettre au point cette sortie.

Après quelques explications de Philippe nous accédons à la grotte par une petite main courante qui s'équipe pour l'occasion. Nous sommes 7, Adèle attaquée par les microbes préfère rester dehors pour se reposer.

Dès la 1^{er} centaine de mètres de galerie parcourue, nous prenons conscience de l'intérêt exceptionnel de la cavité aussi bien pour ses formes que pour son concrétionnement (sans compter la présence de restes et traces d'ours). Philippe joue son rôle à merveille et nous donne un bel aperçu de la grotte et des contraintes de préservation à étendre à son impluvium. Fabien nous présente le matériel de suivi hydrométrique en place et les résultats obtenus sur les évolutions de débit dans le temps et quelques mystères enregistrés sur ses sondes pression. Nous nous essayons à quelques interprétations sur l'origine de la cavité, l'évolution des conduits et du drainage. Une étude en bonne et due forme serait nécessaire - ce qui donne des idées à Bruno ! (un projet est envisagé avec la DREAL).

Nous cassons la croûte au siphon terminal avant de rebrousser chemin par un conduit supérieur avec de belles griffades puis bauges à ours.

Après la sortie nous allons prendre un pot dans le hameau qu'habite Philippe et passons sur son chantier de reconstruction à l'ancienne d'une maison audoise - le travail réalisé est impressionnant. Ca paraît étonnamment conforter Joël de soustraire ses travaux sur sa bergerie du Valgau !

Nous passons la soirée à la ferme-auberge du Cochon du Madres à Escouloubre avec dégustation des produits de l'exploitation avec des cyclistes allemands qui font la traversée des Pyrénées et nous semble-t-il, un des derniers cathares (joke !).

Pour plus d'info sur le TM71 voir <http://www.reserve-tm71.fr/>

Dimanche 10 juin : Grotte de l'Aguzou (5000m environ ; dénivelé non précisé (pas de topo complète à ce jour) (info Ch. Bès).

Cavité classée et protégée, accès et visite avec accompagnateur (droit d'entrée pour les spéléos : 30 euros).

Participants Tritons : Laurent C. - Ludovic Nicoli + Fabien Levard, sa compagne et sa fille + Philippe Moréno et 2 touristes qu'il emmène.

Nous ne sommes que 2 à aller sous terre le dimanche, le reste de la troupe préférant randonner dans ces belles montagnes de la haute vallée de l'Aude. Nous retrouvons à 9h Fabien, sa compagne et sa fille (dont c'est la 1^{ère} « grande sortie » spéléo) et Philippe et 2 touristes qu'il emmène.

Nous visitons la cavité sous la houlette de Philippe qui nous retrace l'historique de l'exploration de la cavité et de son exploitation touristique. La 1^{ère} exploitation date des années 30 avec électrification grâce à une société locale de production d'électricité hydraulique. Les principaux visiteurs de l'époque étaient les touristes qui venaient « prendre les eaux » dans les nombreux thermes de la région.

La découverte de la partie la plus concrétionnée de la grotte date des années 60 grâce aux explorations de la famille Bataillou.

Le midi casse croûte à la salle à manger où Philippe a aménagé les lieux pour prendre un repas sous tente attablé réchauffé par des bougies sous les toiles plastiques !

Nous découvrons ensuite des formes de concrétionnement étonnantes de calcite et d'aragonite jusqu'à la salle du chaos avec une pause au bain de minuit. L'occasion de faire quelques photos. Retour ensuite pour sortir sous la pluie.

Une cavité aux concrétions tout à fait extraordinaires et très bien préservée grâce au bons soins de notre accompagnateur. Pour plus d'infos sur la grotte de l'Aguzou voir <http://www.grotte-aguzou.com>

Puis c'est le retour vers Lyon avec nuit à proximité de Nîmes le dimanche soir.

Un très bon WE merci à la gentillesse de nos accompagnateurs pour ces visites dans 2 cavités tout à fait exceptionnelles.

T.P.S.T. en moyenne dans les 2 cavités : 7H.

Compte-rendu de Laurent C.

Vendredi 15 juin 2012 Grand Som - Chartreuse

Participants : Claude Denninger, 83 ans, membre du CAF et spécialiste de la flore alpine - Gilles Bebenko (ancien Triton) - Maurice Chazalet (Triton depuis 50 ans passés).

RV à la Correrie, sous le couvent, où nous laissons une voiture et montée au hameau de la Coche (938m) entre St Pierre de Chartreuse et le col du Cucheron. Début de la rando et montée en forêt pour arriver au col des Aures (1631m), poursuite de la grimpe par le Racapé et le couloir menant dans les prairies sous le sommet. Notre allure est lente car beaucoup d'arrêts photos-fleurs. Arrivée au sommet du Grand Som (2026m) vers 13h : vue superbe avec un vent soutenu. Après le repas, nous descendons par le sangle au habert de Bovinant, pour revenir par la chapelle de Casalibus. Mais nous faisons une erreur en passant au Pas du Loup et par les prairies fleuries au col de la Ruchère (1407m). C'est plus long, mais plus joli que le parcours en forêt. Descente sur la chapelle de N.D. de Casalibus, le couvent de la Grande-Chartreuse et le parking. Bière à St Pierre et retour.

Compte-rendu de Maurice Chazalet.

Samedi 23 juin 2012 Grotte du Clot d'Aspres - Villard-de-Lans Massif du Vercors - Isère

Participants : Guy Lamure - Laurent Senot.

Montée en télécabine et après un rapide grignotage, on s'équipe (Laurent en néoprène) et on entre sous terre sur le coup de 11h30 environ. Le point bas de -12 est sec et on passe donc sans se mouiller ni perdre de temps à vider le

passage. Peu d'eau dans le trou ; seul un petit pissou nous accompagne du haut du P18 jusqu'au fond.

Arrivés au siphon, Laurent se met au boulot : petite séance de marteau/burin pour enlever les blocs branlants ; il perce ensuite 4 trous de 600 dans l'axe du siphon (l'eau étant claire à notre arrivée, on a pu voir la suite et la corde guide). Comme d'habitude on se prend une bonne brassée et on remonte ensuite tranquillement jusqu'au sommet du P13 ; on va faire une petite visite dans les amonts pour que Laurent qui vient pour la première fois ait une meilleure vision du trou. Sortie à 15h. TPST : 3h30.

Compte-rendu de Guy Lamure.



Grotte de la Diau © Serge Caillaut.

Samedi 23 juin 2012 Réseau de la Diau (-700 m / 45 km) - Thorens-les-Glières - Haute-Savoie

Participant S.G.C.A.F. (Isère) : Cécile Pacaut.

Participant G.S.M. (Isère) : Serge Caillaut.

Participants S.C.Mont-Blanc (Haute-Savoie) : David Cantalupi.

Individuels F.F.S. (Hérault) : Annie Giraud - Philippe Crochet.

Participants Tritons : Ludovic Nicoli - Héloïse V. - Olivier V. - Christophe et Manon Tschertcher - Jean Philippe Grandcolas.

Rendez-vous à Thorens-les-Glières à 9H30. Quelques derniers coups de mobile permettent de finaliser le RDV ! Puis en convoi nous allons au parking de la Diau. Petite marche d'approche. Nous pénétrons dans la cavité vers les 13 H après un rapide casse-croûte. Au niveau de la Soufflerie, 2 équipes disproportionnées se forment : la première composée d'Annie, Philippe (qui a des soucis gastriques) et Christophe font une courte séance photos. Le reste de l'équipe franchit la Soufflerie, bien ventilée, et remonte le cours de la rivière. Première séance photos, Serge qui a confondu cagoule Marboré et pontonnière, s'arrête au premier bief profond (celui équipé de U inox scellés, cascade Trémeau ?), Dav reste avec lui. Le reste de l'équipe remonte et s'arrête au shunt. Au retour, après avoir retrouvé le binôme Serge et Dav, nous faisons 3 séances photos avant la Soufflerie et une 4^{ème} à la sortie de cette dernière.

T.P.S.T. : environ 4H30.

Sortie au soleil et retour au parking.

Nous montons au plateau des Glières, Chez Constance, notre lieu d'hébergement pour la nuit, nous y retrouvons l'équipe 1. Etalage du matos et apéro (vin de Savoie pour les grands et sirop pour les filles ! Merci à Christophe pour l'apéro). Repas et chaleureuse ambiance, ponctuée par les blagues de Serge (chastes oreilles s'abstenir !).

Après le repas, départ de Ludo, Vanessa et Dav.

Héloïse et Olivier plantent le Toyota dans un coin tranquille pour y passer la nuit.

Dimanche 24 juin 2012

Réseau Doria - Pleurachat (17319 m ; -287 m) - Saint-Jean-d'Arvey - Savoie

Levé à 8H. Après le petit déjeuner, Annie et Philippe s'en retournent sur Montpellier. Au programme de la journée, Christophe nous propose Diau ou Doria, nous optons pour cette dernière, en espérant avoir assez de matos pour équiper l'accès à la grotte de la Doria. Achat de tomme et reblochon avant de quitter le plateau des Glières – rendez-vous est donné à l'église de Saint-Jean-d'Arvey (Savoie).

Participant S.G.C.A.F. (Isère) : Cécile Pacaut.

Participant G.S.M. (Isère) : Serge Caillaut.

Participants Tritons : Héloïse V. - Olivier V. - Christophe et Manon Tschertter - Jean Philippe Grandcolas.

Puis montée sur le massif des Bauges, Les Déserts, Les Favres, parking et sentier menant au Col de la Doriaz (GR96), descente raide vers la cascade de la Doria. Grâce au souvenir (vieux d'un an) de Christophe, nous retrouvons le sentier d'accès à la grotte de la Doria (Saint-Jean-d'Arvey) – suivi d'une vire à équiper comme une via corda ou cordata (?) et d'un ressaut de 11 m. Nous sommes obligés de déséquiper la première partie ; avec deux cordes de 45 et 17 m, c'est un peu juste pour équiper la totalité.

Prévoir une corde de 100 m + une vingtaine de mousquetons (plaquettes ou anneaux scellés en place) + 4 sangles ou anneaux de corde.

Possibilité de tirer un rappel d'une quarantaine de mètres depuis le porche (main-courante d'approche + anneaux scellés et chaîne de rappel).

L'entrée de la grotte de la Doria est superbe, en crue cela doit être dantesque ! Nous allons jusqu'au siphon terminal, excepté pour quelques-uns qui ne souhaitent pas se mouiller. Séance photos. Un bateau sur place nous permet de photographier nos 2 jeunes filles en séance de navigation.

T.P.S.T. : environ 2H30.

Retour par le même chemin, Manon a fait une petite frayeur à son père, en faisant involontairement du toboggan !

Une heure plus tard, nous nous quittons sur le parking.

Quelques références internet :

<http://congres08.pagesperso-orange.fr/FichesTelegharg/R%09seauDORIA.pdf>

<http://www.ludo-sport-aventure.com/pages/content/fiches-topos/la-grotte-de-la-doria-depuis-lovetaz-st-jean-d-arvey-savoie.html>

Vidéo d'une crue à la Doria :

<http://www.youtube.com/watch?v=KbpeEq6qal8>

Biblio spéléo orientée :

* L'Aventure Souterraine en Savoie. 1993. CDS Savoie. Editions Gap. 302 pages.

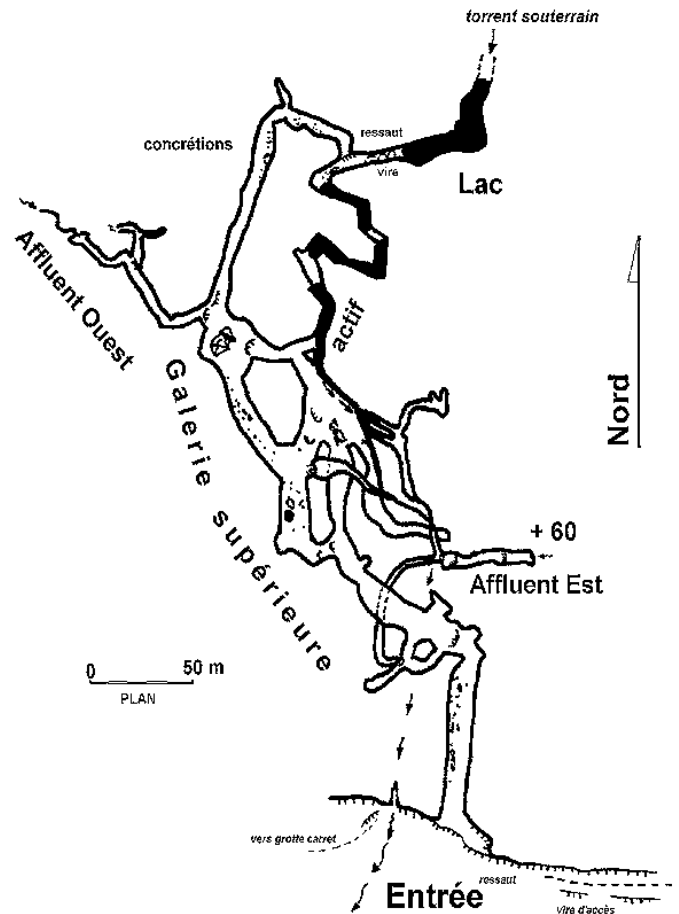
* Spelunca n°111 – Septembre 2008. Savoie. Quelques nouvelles des fronts... Pages 25-30.

* Spelunca n°117 – Mars 2010. Echos des profondeurs, Savoie. Topométrie des cavités situées dans le bassin versant hydrogéologique de la Doria (plateau du Revard – massif des Bauges). Denys Bourgeois, Spéléo Club de Savoie. Page 6.

Il reste 150 m pour jonctionner le Réseau Doria – Pleurachat avec le Réseau Garde – Cavalle (45149 m ; -301 m).

Carte IGN 1/25000 Top 25 – 3332 OT – Chambéry.

Compte-rendu de Jean Philippe Grandcolas.



Grotte de la Doria.

Mercredi 27 juin 2012

Rocher Blanc - Massif de Belledonne

Participants : Gilles Babenko (ancien Triton) - Maurice Chazalet.

Direction Allevard, puis Fond-de-France et départ du parking au-dessus du hameau de La Martinette (1100m) . A la fraîcheur, on remonte le sentier dominant le torrent de Combe Madame. La floraison est belle et la montée agréable nous amène au refuge-bergerie de Combe Madame, où on se s'arrête pas, pour monter sur le verrou suivant menant au lieu-dit La Marmottane (environ 2000m) au pied du col de La Croix. Petit casse-croûte réconfortant. Puis on tire à droite pour grimper un ressaut et on trouve les premiers névés de ce qu'il reste du glacier de Combe Madame. Comme nous sommes à l'ombre et pour éviter les glissades désagréables, on met les crampons. On dérange trois chamois, qui sont plus véloces que nous. Par une succession de ressauts raides et de portions plus douces, et en suant un peu dans ces combes enneigées se transformant en four avec le soleil, on arrive au col du Rocher Blanc (2809m) entre le Rocher Badon et le Rocher Blanc. Quelques névés et quelques portions rocheuses mènent à l'immense cairn du sommet (2928m). Le temps est magnifique (il fallait bien choisir son jour) et la vue est admirable, en particulier sur les aiguilles d'Arves.

Mais les contemplations romantiques sont une chose, il faut aussi passer aux choses sérieuses. 1, déboucher la bouteille de rouge - 2, ne pas répondre aux remarques des 3 autres randonneurs qui ne boivent que de l'eau - 3, sortir les verres en verre - 4, apprécier le glou-glou du liquide ambrée tombant dans le verre - 5 - déguster à petites doses. Et passer au repas, arrosé par le reste de la bouteille.

Après cette halte agréable et une courte sieste, il faut songer à la descente. On a décidé de descendre par les 7 Laux. Pour ce faire il faut dévaler le pierrier Sud, passer quelques passages ludiques sur la crête (quelques belles fleurs,

dont l'Eritryche, la reine des Alpes) pour atteindre le col de l'Amiante (2810m). Le névé du "glacier de l'Amiante" n'arrive pas jusqu'au col et il faut descendre dans la caillasse, pour atteindre la neige. Après c'est un festival de glissades, petite halte pour observer une petite troupe de bouquetins, on rejoint le lac Blanc (2256m). Contournant le lac, une traversée dans les éboulis conduit au-dessus du lac de Cottépens, où se trouve le refuge des Sept Laux (2135m). Il n'y a plus que 1000m de descente par le lac Noir, le col de la Vieille, le chalet de Gleyzin, puis par la forêt où des arbres couchés par la tempête obstruent le sentier, pour arriver au Fond de France (1089m).

Retour au Parking de La Martinette et bière, puis rentrée à Grenoble et Lyon.

Compte-rendu de Maurice Chazalet.

Jeudi 28 juin 2012

**Inauguration Fond Jacques Choppy - Edytem -
Le Bourget-du-Lac - Savoie**

Participants Tritons : Laurence Tanguille – Martine et Gérard Kalliatakis – Jean Philippe Grandcolas.

Inauguration animée par Christophe Gauchon et Jean-Jacques Delannoy. A noter la présence de la famille Choppy (son fils et ses 2 filles + les petits-enfants) + S. Jaillet - S. Caillault - D. Cailhol - B. Lismonde - B. Loiseleur - P. Drouin - J.-Y. Bigot - M. Meyssonier - etc.

**Inauguration du centre de documentation sur le karst
Fonds Jacques Choppy**

INVITATION

Jeudi 28 juin 2012
14 h - 16 h : Réunion-rencontre entre le laboratoire Edytem et la Fédération française de Spéléologie
16 h - 17 h : Conférences sur l'édition spéléologique, la bibliophilie, la bibliothèque spéléologique de Jacques Choppy.
17 h : Inauguration

Vendredi 29 juin 2012
9 h - 12 h : Réunion du réseau des bibliothèques européennes de spéléo-karstologie
Ou, en parallèle,
Visite de la Balme à Colomb, grotte des ours de Chartreuse.
Réservation auprès de Fabien Hobléa (fabien.hoblea@univ-savoie.fr)

Bibliographie de Jacques Choppy.

<http://www.choppy.org/drupal/node/39>

Les apports scientifiques majeurs de Jacques Choppy par Ph. Audra. <http://edytem.univ-savoie.fr/publilabo/k/res/choppy-karsto-44-apports.pdf>

Bibliographie de Jacques Choppy. <http://edytem.univ-savoie.fr/publilabo/k/km/km16/Choppy-biblio-1926-2004.pdf>

Samedi 30 juin 2012

Plateau de Sornin - Vercors

Participant : Jean Philippe Grandcolas.

Pour rapprocher l'objectif initial (Obiou), je me fixe sur le Vercors Nord. Départ vers 9H30 de la mairie d'Engins (alt. 939 m), montée au hameau de Sornin (1358m) par le GR9, puis cabane de bergère (1539m) (il y a une bergère et ses deux chiens), retour et « pèlerinage gastronomique » au gouffre Berger (équipé). Par un sentier, aller-retour jusqu'aux falaises (Drayes des Communaux). Sur le chemin de retour, papotage avec 2 spéléos (SC Villeurbanne et SSP Bordeaux) allant déséquiper la zone d'entrée du gouffre Berger. Boucle par Plénouze. Visite des graffitis dans le Puits aux Ecritures

(certaines dates gravées ont 170 ans environ) et descente à l'entrée du gouffre de la Fromagère. Retour vers 17H à Engins par La Molière (1632m) et Sous Tracollet.

Quelques infos sur le Puits aux Ecritures :

THORANT de VILLERS P. . 1976 . Le Puits aux Ecritures (Isère, Engins). . Bull. du GERSAR. n°2. p. 45-48, 6 fig., biblio.

INV_4063 = ENGIN = 38 = ART RUP. = , Lieu-dit : Plateau de Sornin ; Historique : "Puits aux Ecritures". C'est un entonnoir qui s'ouvre au nord-ouest dans une grande doline entre la prairie de la Molière et les Clapiers du plateau de Sornin, à 40m du gouffre. La grande majorité des gravures s'inscrit sur la paroi sud-ouest dans une bande (long.: 7m; haut.: 2,50m). La paroi nord-est comporte un panneau de 2m sur 1,50m. La paroi sud-est, au fond, est quasiment vierge de pétroglyphes en raison de sa surface tourmentée en arêtes verticales ; Chronol. : ; Typologie : Zig-zags, arciformes, anthropomorphes, scalariforme, alignements de bâtonnets simples et de bâtonnets cupulés, main, signe solaire, etc. ; Culture : ; Dépot : ; Biblio. : Lavigne J. et Gautier C., 1958. Rapport CDP; Bellin P., 1968-69. Bull. Etudes Préh. Alpines; Thorant de Villers P., 1976. Bull. du GERSAR. n°2. p. 46 (fig. 1); Gallia-Préh., 1980. t. 23, fasc. 2. p. 505

<http://aimebocquet.perso.sfr.fr/inventaire4.htm>

Suivi des névés sur les préalpes

<http://forums.infoclimat.fr/topic/68444-suivi-des-neves-sur-les-prealpes/>

Les signes obscurs auraient été gravés par des bergers en des temps très anciens, on parle de l'âge du fer – il y a 3000 ans au Nord du plateau... (Vercors Nord, Engins, Isère – 31/07/11)

<http://www.sentier-nature.com/montagne/gallery/General/massif-du-vercors-vercors-auteurs-moliere-puits-ecritures-2>

Titre du document / Document title

Témoignages d'art schématique d'époque moderne à l'extrémité septentrionale du Vercors = Evidence of schematic art of modern times at the northern extremity of the Vercors

Auteur(s) / Author(s)

HAMEAU Philippe⁽¹⁾ ; VAILLANT Daniel⁽²⁾ ;

Affiliation(s) du ou des auteurs / Author(s) Affiliation(s)

(1) Centre Archéologique du Var et Université de Nice-Sophia Antipolis. 14, avenue Frédéric Mistral, 83136 Forcalqueiret, FRANCE

(2) A.S.E.R. du Centre-Var. Le Logisson, 07000 Saint-Julien-en-Saint-Alban, FRANCE

Résumé / Abstract

Trois avens du plateau du Sornin, au-dessus de la rivière Isère, portent des gravures sur une ou plusieurs de leurs parois. Il s'agit essentiellement de signes simples (croix, chevrons, cupulettes et traits courts), de personnages masculins et de représentations de semelles de chaussures, et de noms, prénoms et dates. L'expression graphique est schématique : les figures sont complètes ou simplifiées, et associées entre elles en de multiples combinaisons. Plutôt que de croire les signes antérieurs aux mentions écrites, nous pensons qu'ils sont contemporains et datons cet art schématique des époques moderne et contemporaine. La personnalité de leurs auteurs est difficile à cerner : communautés rurales au complet ? classes sociales particulières ? activités spécifiques ?

Revue / Journal Title

Bulletin de la Société préhistorique de l'Ariège ISSN 0245-9523

Source / Source

2000, vol. 55, pp. 117-138 (12 ref.)

Langue / Language

Français

Editeur / Publisher

Société préhistorique de l'Ariège, Tarascon-sur-Ariège, FRANCE (1948-198) (Revue)

<http://cat.inist.fr/?aModele=afficheN&cpsidt=1168100>

La recherche archéologique en France – Bilan 1990 – 1994 et programmation du Conseil National de la Recherche Archéologique. 1997.

<http://books.google.fr/books?id=alqMni51wuAC&pg=PT72&lpg=PT72&dq=%22puits+aux+%C3%A9critures>

Dimanche 1^{er} juillet 2012

Grotte Roche - Villard-de-Lans - Isère

Participants Tritons : Annick et Bertrand Houdeau - Guy Lamure.

Sortie initiation avec 6 initiés : Loïc, Julien et Lucile Chardon + 3 voisins des Houdeau.

Un petit café à Diémoz chez Annick et Bertrand et direction les gorges de la Bourne en passant par Villard de Lans. Après un petit cafouillage, on se retrouve tous sur le parking de grotte Roche ; réglage des baudriers et équipement se font rapidement entre deux averses. On fait le circuit classique en passant par la grosse galerie (galerie de la Persévérance), la salle de la Colonne, montée par la petite échelle en fixe, le petit boyau et retour par le réseau des petites galeries. Les gamins qui ont une meilleure vue que Guy, aident à trouver le balisage pour le retour.

Pique nique à l'extérieur mais interrompu par la pluie. Retour sur Diémoz où on termine sur un thé (habituellement en cette saison on fini plutôt avec une bière, mais vu la température...). TPST : 2h30.

Compte-rendu de Guy Lamure.

Samedi 7 juillet 2012

Scialet Chassillan - Gresse-en-Vercors - Isère - Hauts Plateaux Sud-Vercors

Spéléométrie : 1187 m ; -85 m.

Participants :

G.S. Montagne - Fontaine (Isère) : Anaïs et Serge Caillault.

S.G.C.A.F. - Grenoble (Isère) : Mathilde Hauser - Virginie Mallez - Cécile Pacaut.

Clan des Tritons : Ludovic Nicoli.

Production et portage de cordes : Ludo.

Mise en scène, éclairage et images : Serge.

Portage de PROJOS, figuration et assistance technique : les filles

Équipement : Mathilde et Ludo.

Consommable (à mettre à la casse après la sortie) : le Kangoo 4x4 de Serge.

T.P.S.T. : 5H30.

Une nouvelle sortie avec Serge, organisée par Ludo accompagné de ses Ludettes, toujours plus nombreuses dans son carnet d'adresses, eh oui !

Nous avons appris récemment que Ludo intriguait ses congénères Tritons quant à sa fréquentation assidue de jeunes spéléotes fringuantes. Quel est donc son secret ?

Vous avez peut-être déjà entendu parler des derniers atouts de Serge en matière de drague souterraine : « Viens, je te montrerai mes gros PROJOS, 12 000 lumens la bête ». Excitant non ?

Alors Ludo, ben lui il porte 10 kits de cordes à lui tout seul, il équipe, il prend soin de ses louloutes, il a plein de bonnes idées pour des jolis trous avec des gens sympas, il est toujours de bonne humeur, et il a une bonne terrine et une bonne baguette à mettre sur le capot au retour.

Faut juste lui donner un peu de café et de chocolat au cours de la sortie, éviter de lui mettre des dév vicieuses anti-tritons, lui

faire un petit câlin et là, on est assuré de ne pas avoir de plainte déposée auprès du WWF.

Bref.

Je ne referai pas le petit topo géol disponible dans l'excellent ouvrage « Spéléo Sportive dans le Vercors Tome 2 ». Le Chassillan est une belle exception dans le panorama du Vercors, que ce soit au niveau paysage ou géologie.

On attaque par un puits très particulier qui annonce d'emblée qu'on visite quelque chose de pas ordinaire pour le secteur. Le P38 d'entrée traverse une succession de géodes horizontales très gélifracées. Etrange paysage.

Arrivés en bas, un grand saut dans le temps nous emmène dans des paysages vieux de 5 millions d'années, façonnés en régime noyé avant le soulèvement du Vercors. Ogres, roux, blancs, vermiculures, coupes d'érosion se déploient à profusion, tantôt dans des dimensions intimistes, tantôt dans des espaces beaucoup plus larges. Magnifique poésie de la roche propice à l'imaginaire, par endroit agrémenté de concrétions. Regardez bien les photos... Voui, z'êtes bien dans le Vercors et pas en Ardèche. D'ailleurs, la température est bien là pour le confirmer !

Compte-rendu de Cécile Pacaut.



Scialet Chassillan © Serge Caillault.

Mardi 10 juillet 2012

Massif de Belledonne - Grand Doménon

Participants : Claude Denninger - Gilles Babenko - Maurice Chazalet.

Claude est un membre du CAF et il a 83 ans. Excellent montagnard, il ne pratique plus que la randonnée, c'est un grand spécialiste de la flore alpine (et de la botanique en général). Il a en outre une pile pour réguler son cœur, et son cardiologue l'a vivement encouragé à ne pas dépasser l'altitude de 2000 mètres. Mais est-ce sa faute si les belles

plantes des éboulis et des fissures poussent au-dessus de 2500 mètres ? Donc ce beau jour de juillet on a décidé de faire le Grand Domènon (2802m) - Rendez-vous avec Gilles à Domène à 06h45 et départ effectif du parking de Freydières à 07h20 (1372m) - Montée à la fraîche pour le lac du Crozet. Notre allure est lente, Claude marche lentement mais ne s'arrête pas, se dope un peu avec quelques pilules blanches. Il est content car en ce début juillet la flore est magnifique. Après le verrou du lac du Crozet (1974m), la montée au col de La Pra (2186m) est très agréable avec de petits replats et deux ressauts. Petite collation au col, puis on repart. Montée également agréable jusqu'au verrou situé sous le lac du Petit Domènon, la montée étant un peu plus raide dans les gros éboulis pour arriver au niveau du lac (2380m). Le temps qui était très beau ce matin s'est plutôt brouillé, mais n'est pas menaçant. On suit le sentier légèrement montant qui suit d'abord la rive des deux lacs du Domènon, puis toujours en montée, on arrive au bas du névé de la grande pente, itinéraire qui mène également à la Croix de Belledonne. D'abord sur la caillasse, puis sur les névés, la montée est rude, et c'est dur pour Claude. Mais finalement on arrive au col du Baton (environ 2600m.). Comme il est déjà 13h, nous décidons de prendre notre repas, arrosé par notre traditionnelle bouteille de rouge (ce qui est dommage c'est que nous sommes trois pour la boire !). Le temps a l'air de s'arranger, et vers 14h nous prenons la route du sommet, en suivant l'arête Est. Il y a quelques passages ludiques, et Claude retrouve sa jeunesse au contact du rocher : il grimpe comme un chamois. La flore alpine est très belle sur cette arête. On arrive au sommet (2802m). Petite halte, puis vers 15h20 on prend le chemin de la descente. Retour au col du Baton, la descente du col sur les névés est plus rapide, descente sur les lacs du Domènon, puis le col de La Pra. Le temps devient orageux, et sous le lac du Crozet on reçoit un orage, mais qui ne dure pas. Retour au Parking de Freydières à 19h. Casse-croûte à l'auberge et retour sur Domène et Lyon.

Compte-rendu de Maurice Chazalet.

Samedi 21 juillet 2012 Grotte du Pré de Neyrac - Cubières - Lozère

Participants : Carlos Placido alias « Mowgli » (Ursus – Rhône) – Laurent Montagny (S.C. Oreillard – Loire) – Catherine et Jean Pierre Baudu (Césame – Loire) – Christophe Tschertter (Césame – Tritons) – Fabien Darne (Césame – Tritons) – Maryse Gueguen (spéléo libertaire) – Ludovic Nicoli (Clan des Tritons) – Jean Philippe Grandcolas (Clan des Tritons).

Pour certains, c'est le jour ou le lendemain du jour de la découverte du Spelunca n°126, dans lequel nous trouvons l'excellent article sur la grotte du Pré de Neyrac ! Nous sommes à 50 mètres de la dite cavité, au carrefour du hameau de Neyrac, du village de Cubières et du Col de Tribes, ligne de partage des eaux entre Atlantique et Méditerranée !

Tout le monde est au rendez-vous des 9 heures, certains ont bivouaqué depuis la veille dans la froide montagne lozérienne, les Tritons ont couché chez Christophe dans la banlieue du Puy, Maryse et Fabien arrivent d'Ardèche.

Il n'y a pas de courant d'air à l'entrée de la cavité, ça sent le renard ou le blaireau, la nature a repris ses droits ! La situation est grave. Exceptée Catherine qui préfère le soleil aux ténèbres, chacun chargé d'un kit, nous entamons la pénétration vers 10H. Christophe part en nettoyeur, Fab bloque rapidement et laisse passer le gros de la troupe, et nous rattrape ensuite. Nous nous retrouvons au lac, le niveau est haut pour les batraciens que nous sommes ! Jean Pierre nous motive, il y a environ 20 cm de revanche pour passer en léchant le plafond, la cloche qui suit permet de nous positionner pour franchir le court siphon qui suit, équipé d'une corde. Tout le monde passe sans encombre et sans faillir ! C'est un baptême pour la moitié d'entre nous ! La première partie de la cavité alterne entre plans d'eau, galerie basse et laminoir. La 2^{ème}

partie est plus plaisante. Arrivés à la voûte mouillante 3, nos deux plongeurs, Jean Pierre et Mowgli s'équipent sereinement. Ils vont poursuivre la plongée de Jean Pierre du 27 juin 2009. A 11H50, ils nous quittent. Le prochain rendez-vous est pour 15H. Trois fraîches heures vont s'écouler, partagées entre promenades, escalade, soupes chinoises et clopes pour les fumeurs. Nous avons prévu d'aller faire un tour dans la galerie supérieure, mais personne n'a eu le courage de se remettre à l'eau pour y accéder ! A 14H55, nos plongeurs réapparaissent. Déséquipement, casse-croûte et rangement. Comme d'hab, le retour se fait rapide ! Les passages aquatiques sont bien négociés et bien encadrés. A 17H, nous retrouvons le soleil et Catherine, lavage du matos, des porteurs et des plongeurs en aval de la source du Rieutord. Puis séchage sur la route et bières, ces moments agréables et réconfortants sont gentiment dérangés par les quelques autochtones surpris par notre présence ! A 19H passés, nous regagnons le proche restaurant de Cubières pour un repas apprécié. Vers 22H30, nous nous installons sur un vague coin aplani sous Neyrac pour y planter les tentes. Seuls Maryse et Fab repartent pour l'Ardèche. Quelques chevreuils en rut troublent notre quiétude. Le lendemain, après un dernier café au Bleynard, nous nous séparons pour nous en retourner, nous manquons de courage pour aller faire autre chose. Et il fait 10° par cette belle journée de juillet !

Compte-rendu de Jean Philippe Grandcolas.



A la sortie du Pré de Neyrac © Catherine Baudu.

Compte-rendu de Jean-Pierre Baudu.

Nous nous retrouvons avec la bande de copains (de 20 ans) pour poursuivre les explorations post siphon que j'avais laissé il y a 3 ans. C'est avant tout une réunion de famille.

Je dois une fière chandelle à Mowgli (Carlos Placido) pour son dévouement lors des dernières explorations au Bateau. Je l'invite donc à poursuivre les explorations de ce fond de trou ensemble.

C'est étonnant comme l'homme a la faculté d'oublier. JPG décrit bien le portage. Le passage siphonnant près de l'entrée est un grand moment de convivialité.

Arrivés au siphon, nous nous équipons en déstructuré avec un bi 4l chacun. Le fil n'a pas bougé. Je passe en premier et nous sortons de la zone siphonnante en 35mn. J'ai une petite fuite sur un détendeur due à la protection de robinet. Enfin j'arrive à résoudre le problème. Cette réparation nous fait perdre 10mn dans de l'eau très froide.

Lors de ma dernière plongée, j'avais repéré un siphon au niveau du S3 que je n'avais pas plongé.

Nous cherchons ce siphon un long moment en nous traînant à genoux. Je me rends compte, que soit j'avais rêvé, soit le froid m'avait monté à la tête. Nous ne le retrouvons pas. Nous décidons donc de laisser le matériel, de rejoindre les escalades et le terminus. Je fais demi-tour 100m avant mon terminus et laisse filer Mowgli. Je rentre en réalisant deux

escalades en libre, je monte de 5 m pour la première et 6-7 m pour la seconde. Je laisse la corde en place. Il reste une escalade qui mériterait d'être réalisée mais elle demande vraiment du matériel. J'explore un affluent et reviens tranquillement. Il y a un très beau concrétionnement, des excentriques et des aragonites. Nous sommes dans les temps, mais cela serait bien que notre pointeur revienne. 5mn après je l'entends. Je suis impatient d'entendre son récit...

Bon, je ne m'attendais pas à cela. Mowgli a bien retrouvé mon terminus avec un fil d'Ariane accroché au plafond. Le développement se fait principalement sur les genoux. La suite a le même profil sauf qu'il tombe sur un beau siphon. C'est une déception pour nous tous, nous pensions que Carlos allait cavalier. Je dis à mon équipier qu'il manque vraiment d'imagination (sur le ton de l'humour). Le retour se fait tranquillement et nous retrouvons nos camarades nous attendant, frigorifiés. Mes genoux et un choc au tibia ont raison de moi et je suis impatient de sortir. Carlos qui est équipé de genouillères n'en peut plus aussi.

Le terminus a été porté à 1740m, dont 740m depuis le S1. Les 2/3 du cheminement se fait sur les genoux. Nous réalisons dans les 100m de première.

Mercredi 25 juillet 2012

Grotte de la Diau - Thorens-les-Glières - Haute-Savoie

Participants : Manon et Christophe Tschertter - Jean Philippe Grandcolas.

8H30 : RDV à St-Pierre-de-Chandieu.

11H00 : Grotte de la Diau.

18H00 : sortie.

T.P.S.T. : 7H.

L'objectif principal de Christophe est de faire des photos sur lac-siphon de +37 (précédant « la Soufflerie ») avec un canot et Manon : malgré les réparations effectuées par Christophe, le canot se dégonfle doucement et prend l'eau ! Christophe n'est pas content ! Vu le temps chaud à l'extérieur, le courant d'air est violent et Manon a froid dans sa néoprène. Nous faisons une 2^{ème} séance à « L'Opéra » et une 3^{ème} dans « Les Pertes », puis une 4^{ème} dans la « salle des Piliers ». Et pour finir et rentabiliser le déplacement, nous effectuons une ultime séance dans la salle d'entrée de la Diau.

Douze heures plus tard, nous sommes à St-Pierre-de-Chandieu.

Fiche d'équipement :


Puits	Cordes	Amarrages	Observations
P5	15 m	2 anneaux scellés	Ressaut de l'échelle souple.
Vire de la Carène	40 m	11 anneaux scellés	

Nota : on peut prévoir une corde supplémentaire d'une trentaine de mètres pour doubler la chaîne en fixe équipant la vire du 1^{er} lac (pour ceux qui n'ont pas de néoprène !). Idem pour doubler la chaîne en fixe équipant la vire du « lac de la Tortue ».

Les dernières photos sur :

<http://www.ipernity.com/home/139619>

Compte-rendu de Jean Philippe Grandcolas.



Grotte de la Diau © Christophe Tschertter.

Samedi 28 et dimanche 29 juillet 2012 Massifs de la Tournette et du Semnoz - Haute-Savoie

Participant : Jean Philippe Grandcolas.

Randonnée en boucle au départ de la Molloire (1100m) - refuge des Praz Dzeures (1750m) - col sous la pointe de Bajulaz (autour de 2100m) (repérage TO73 - TO19 : côté occidental) - La Tournette (2351m) - [descente par l'autre face en repérant plusieurs trous marqués par le S.C. Anancy (TO 60 / 8 / 4 / Tanne des Praz d'Zeures (-1148 m ; 12000m ; 3^{ème} cavité haut-savoyarde pour le dénivelé et 4^{ème} pour le développement), et sa belle conduite aménagée !] - chalet du Rosairy - Col des Vorets (1739m) - refuge des Praz Dzeures, une belle rando de 7H avec bon ensoleillement en matinée, puis temps hivernal et pluie, et soleil pour finir.

Refuge des Praz Dzeures - 1/2 pension : 27 euros - bonne cuisine copieuse, très bon fromage de chèvre, douche chaude et accueil très agréable.

<http://prazdzeures.skyrock.com/>

<http://www.refuges.info/point/169/refuge-garde/bornes/refuge-de-praz-dzeures/>

« L'entrée que tu as vu, pas loin du refuge est le TO100. Une belle plaque plastique de 900mm de diamètre, qui ferme le bout de tuyau DN900 de 6 mètres de long ! Après, c'est que des puits jusqu'à -700...qui est le point bas à -1100 du réseau ! c'est l'entrée basse du réseau du TO75, dont l'entrée est de l'autre côté sud-est de la montagne, à 2000m, il y a une autre entrée à 2000 aussi, mais sur ce côté de la montagne, en dehors de tout sentier ou passage, le TO80, pis aussi d'autres, TO4, 38, 11, tous sur le haut du réseau » (info Jean-Marc Verdet - S.C.A.).

Dimanche : Le temps est à l'essorage de la nuit pluvieuse, descente en 1H au parking de la Molloire. Sur la route du retour, halte sur le massif du Semnoz (massif inconnu pour moi, j'affine ma culture speleo encore et toujours !), repérage d'une belle désob. Vaine recherche de la grotte de l'ours, vieille classique du coin.

Cartographie : IGN 3431OT Top 25 - Lac d'Anancy.

Samedi 28 juillet 2012 Scalet du Brudour - Bouvante - Drôme

Dans le cadre de la préparation de la traversée de la Pierre St Martin, le CDS proposait la traversée des Anciens le samedi 28 juillet 2012.

Participants : Stéphane Lips, Frédéric Delègue (Vulcains), Laurent Senot (Tritons), Yves Delore, Thierry Danguiral (Dolomites).

Nous sommes finalement 5 personnes à faire cette traversée. Plusieurs personnes se sont désistées par fatigue, car elles sortaient du gouffre Berger la veille ou deux jours auparavant. Départ de Lyon-Perrache à 8 h 00. Nous retrouvons Laurent à St Nazaire-en-Royans. Nous arrivons sur place et le temps est

très nuageux. La météo confirme des risques d'orage dans l'après midi et de la pluie dans la nuit. Après de multiples tergiversations sur la probabilité d'orages au moment où nous nous trouverions au passage clef, nous décidons d'annuler la traversée. La petite averse au moment de nous restaurer nous a conforté dans notre décision.

Nous faisons une balade depuis le scialet du Brudour jusqu'au rappel de la Grande Cascade et en faisant un détour pour admirer la salle Géante, qui mérite le déplacement. Retour à l'extérieur à 17 h 00 sous un large soleil.

TPST : 4 h.

Nous faisons un détour à la grotte du Brudour pour observer son immense porche, mais la progression est ensuite barrée par une grille infranchissable.

Retour sur Lyon en soirée sous une petite pluie.

Compte-rendu de Fred Delègue.

Compte-rendu camp Gouffre des Partages 2012 du lundi 30 juillet au samedi 11 août 2012

Participants :

- Clan des Tritons : Bertrand Houdeau, Annick Houdeau, Ludovic Nicoli, Héloïse V., Olivier V., Odile P., Laurent C., Alexandre Pont, Guy Lamure.
- Tritons-Cesame : Bertrand Hamm, Fabien Darne, Christophe Tschertter.
- Cesame : Thomas Cornillon, Manon Tschertter.
- Individuel : Romain Arnaud.
- SC Poitevin : Olivier Gelet, François Alamichel.
- SG CAF : Cécile Pacaud.

Environ 10 participants quotidiens sur l'ensemble du camp.

- Participation le mardi 7 août de 3 tritons ou assimilés à la traversée Tête sauvage Verna organisée par le CDS du Rhône.
- Déséquipement du L5 après 7 ans de recherches et de travaux qui n'ont pas permis la jonction tant espérée avec les Partages.
- Équipement du Gouffre des Partages-M413 : ça passe à nouveau (bouché par la neige de 2003 à 2008, est passé en 2009 (fouille des L5 du désir et de Leurre de Vérité) puis bouché de nouveau en 2010 et 2011).
- Prospection : plusieurs actions dont la reprise du C251 indiqué par Yvon et Claire Hénaff l'année dernière, arrêt en 2011 sur blocs en sommet de P15-P20 à désobstruer, cette année, arrêt sur névé vers -50m.

• **Gouffre des Partages (M413)** : fouille des rives entre les L5 du désir et la Mouilleuse précoce sur 500 m de galerie de -450 à -500.

○ Rive droite : deux petits affluents impénétrables (1 l/s et 2 à 3 l/s). Le second pourrait être l'arrivée du petit ruisseau trouvé au fond du L5.

○ Rive gauche : affluent (8 à 10 l/s) vers -480, désobstruction. Arrêt sur laminoir aquatique avec faible courant d'air soufflant. A revoir.

○ Rive gauche : escalade dans l'affluent des Bras cassés vers -480, grand puits remontant escaladé en artifice sur 25m. Pas de départ évident pour le moment. Fort courant d'air aspirant. Escalade à poursuivre ainsi que prospection à l'aplomb en surface (proximité du L5).

○ Rive gauche : Au niveau du siphon de la mouilleuse précoce, affluent (1 à 2 l/s) fort courant d'air aspirant. Arrêt sur petit méandre de 20 cm de large sur vue à 5 m.

○ Conclusion : toute cette zone présente un immense effondrement qu'il faut revoir.


- Participation et présentation de ce compte-rendu lors du rassemblement ARSIP samedi 11 août.

Nota Bene : pour reprendre un jargon financier-industriel à la mode, veuillez prendre note de l'entrée minoritaire du SC Avalon au capital du gouffre des Partages suite à la résolution du CA du dimanche 5 août à hauteur de 18 bières belges de bonne facture. Cette arrivée de nouvelles compétences au sein du consortium devrait permettre à l'avenir une amélioration de la qualité de la production voire l'arrivée de nouveaux produits sur le marché.

Quelques photos ici : <http://www.ipernity.com/home/139619>

Compte-rendu de Fabien Darne.

Le compte-rendu journalier du camp 2012 sera disponible dans la prochaine Gazette des Tritons.



Gouffre de la Pierre Saint Martin © Christophe Tschertter.

Samedi 4 août 2012

Grotte de Préoux - Ruffieu - Ain

Sortie interclubs grotte de Préoux - participants les Troglo (Raph, Laurence et son super appareil reflex, Florence, Philippe, Caribou, Laetitia, François, Camille, Patrick, Le Rouquin) l'EESV (Rémy) et les Acetos-Triton (Gitte). Du retard pour le second RDV à Ambérieu... bizarre de la part des Troglo ! Mais bref nous voici au complet, en route à 3 voitures. Une fois sur place... il fait chaud... certains sortent les raquettes de badminton, d'autres parlent de sieste à l'ombre des arbres... Mais pas de spéléo ? Finalement les combinaisons s'enfilent et la recherche du trou commence... Nous voici trempés de transpiration en moins de 5mn... et le trou trouvé dans le bois et non pas à 20m du bois, à 400m et non pas un km de la voiture... ! Oups... la communication...

Rémy part équipé, le reste de la troupe attend avec entrain et énergie... vautré sur le tapis de feuilles mortes. 11h30 tout le monde descend. Un peu étroit au départ pour arriver sur deux puits bien larges. Pause repas au pied du P30, chacun déguste, l'eau chauffe soupe, thé, tisane. Un peu trop frais pour la sieste... on suit une large galerie qui nous emmène vers un siphon, demi-tour dans un long méandre avec progression en opposition... un peu glissant par moment (quelques mains galantes sont appréciées) pour la salle de l'étoile... pas trouvée ? dépassée ? Un certain temps(il est 16h30) plus tard l'équipe se coupe en deux. Laurence, Flo, Philippe et moi-même faisons tranquillement demi-tour pour la sortie. Les autres descendent un ultime puits puis il semblerait... jouent avec de la boue, rampent un peu... et bloquent assez vite sur un autre puits mais plus de corde... donc demi-tour aussi ! La remontée se fait sans vrai problème, ça coince un peu dans le dernier puits étroit juste avant l'échelle, certains kits s'amuse à se coincer, à entraîner les cordes avec eux... Et quelques

bipèdes sortent un peu transpirant... Rémy déséquipe. Au final TPST 9h.

Il est 21h50 aux voitures, le temps de manger un peu de gâteau au citron, des pains au lait tout en se changeant, la pluie nous accompagne sur la route. Petit film d'un puits <http://youtu.be/K9x2acqn6Pg> et plein de photos dans l'album "grotte de Préou" sur "le blog des acetos 2011".

Compte-rendu de Brigitte Aloth.

Jeudi 9 août 2012

Massif de Belledonne - Les Grands Moulins

Participants : Annick Vial - Claude Denninger - Gilles Babenko - Maurice Chazalet.

On se donne RV avec Gilles au Parking de Val Pelouse (1700m), au-dessus d'Allevard. Vers 08h30, on démarre en direction du col de la Perrière. On suit un sentier plutôt horizontal au départ, puis légèrement montant, puis très raide dans les myrtilles et les génévriers pour atteindre la crête de la Perrière. C'est une erreur, il est plus commode depuis le parking de rejoindre le point côté 1879m, puis de suivre toute la crête. Par une légère descente on arrive au col de la Perrière (2003m). A partir de là c'est une rude montée par l'arête Nord-Ouest des Grands Moulins. D'abord un beau ressaut rocheux, puis une sente le long de l'arête et en final des passages dans de gros éboulis. Arrivée au sommet vers 12h. Temps superbe. Les Grands Moulins (2495m) sont un peu isolés sur le bout (Nord) de la chaîne de Belledonne, et la vue est extrêmement belle sur la plaine de l'Isère, Chambéry, d'Albertville, vallée de la Maurienne, le Vercors, la Chartreuse, les Bauges, massif du Mont-Blanc, Vanoise, Aiguilles d'Arves, le massif de l'Oisans étant caché par les hauts sommets de Belledonne. Après notre repas, toujours arrosé par un litre de rouge, on entame la descente par l'arête Sud. Le sentier est nettement mieux marqué, parfois raide et amène rapidement au col de la Frèche (2183m). Une sente descendante rapide, puis beaucoup plus horizontale nous amène au chalet de la Perrière (1832m). De là, un sentier en courbe de niveau, c'est-à-dire n'arrêtant pas de monter et de descendre permet de retourner au parking de Val Pelouse vers 16h45. Bière à Arvillard, et retour à Lyon.

Compte-rendu de Maurice Chazalet.

Samedi 18 août 2012

Scialet de la Bourrasque (-488 m) - Villard de Lans - Isère Massif du Vercors

Spéléométrie Réseau du Clot d'Aspres : -1036 m ; 40 km environ.

Participants :

G.S. Montagne - Fontaine (Isère) : Serge Caillault.

S.G.C.A.F. - Grenoble (Isère) : Christian Carrez - Geneviève Frantz - Virginie Mallez - Cécile Pacaut.

Clan des Tritons : Ludovic Nicoli.

Clan des Troglodytes - Lyon : Seb - Laetitia.

Temps Passé Sous Terre : 13h30.

Visite et déséquipement.

On se retrouve à 8 (4 SGCAF et 4 Team support) à 8h30 sur le parking devant le télécabine de la Cote 2000. Il promet de faire chaud et on se réjouit d'aller prendre le frais. On embarque dans le télécabine peu après l'ouverture sous le regard impressionné de promeneurs qui signalent à Virginie que les bottes devraient être superflues compte tenu de l'excellente météo annoncée.

La montée consiste en une chouette balade touristique le long du Clot d'Aspres, toujours magnifique et sauvage, en prenant quelques points GPS pour faciliter le retour de nuit, en repérant de loin quelques-unes des entrées de ce 2è -1000 du Vercors et en observant de loin quelques bouquetins ou

chamois. Le temps de trier les kits vides, de perdre les topos, d'oublier les cordes de secours, de ronchonner, de prendre les coordonnées GPS, de se préparer et tout et tout et zou c'est parti.

Christian et Geneviève partent devant. Tout le monde suit à la queue leu leu, et ronchonnement collectif à -250 pour la désescalade du méandre, la corde prévue pour étant déjà plus bas avec les 2 valeureux ouvriers... Laetitia, en cours de guérison d'une blessure au dodo préfère faire demi-tour. Son preux chevalier Seb annonce le forfait par précaution et la prise en charge du déséquipement du réseau parallèle. L'ambiance Clot D'Aspres était déjà là, ça leur fait quand même une sortie découverte. -280, forfait du kit matos de Serge, enfin du gros gros bidon. Disons que c'est pas étroit, mais c'est quand même peu large sur quelques mètres et sur plusieurs têtes de puits pour le gros gros bidon peu souple et incompressible. Son preux chevalier Ludo l'aide à raccompagner le gentil gros gros bidon à l'extérieur.

Bref. 2h après être entrés dans le trou, on arrive finalement à 4 au bas des puits. Pause bouffe dans les sympathiques grands volumes de la salle Noir c'est Noir. Tout le monde trouve ça bien grand et les blocs bien gros, sauf moi évidemment, de retour de la Pierre Saint Martin ce n'est que de la vulgaire gnognote. Le paysage vaut tout de même la visite. La balade se poursuit. On oublie de lire les encarts de l'excellent document « les bons plans de la Bourrasque » de Martin et on a un peu de mal à trouver la suite en bas du P18. Finalement, on découvre l'étonnant P23 recreusé sur plus de 5m de diamètre dans un colmatage de galets. Sympathique méandre, rivière, cascades, ancienne salle terminale. Aucun souci dans la trémie, et on finit par rejoindre l'actif glougloutant. Petite visite de l'aval bien bas puis de l'amont très sympathique, découpé, corrodé, coup de gougé, concrétionné et ensuite il faut passer aux choses sérieuses. L'ami Christian déséquipe, Geneviève et Virginie remontent devant en ramassant le matos déposé par les courageux explorateurs. On oublie quand même 3 bites à carbure à 50m du bivouac en direction des Fleurs du Mal. Re pause bouffe en bas des puits puis remontée.

Déséquipement jusqu'à -310 environ. On laisse 2 kits pleins à -120. Toutes ces côtes étant données avec un 0 à l'entrée du trou. Toutes les escalades à partir du bas des puits ont été laissées équipées.

Une fois sorties vers 1h, Geneviève et moi nous laissons aller à éteindre nos loupottes pour observer le ciel d'août et les étoiles filantes. Moment privilégié perdues dans la nature... Un peu moins d'1h plus tard, Christian et Virginie nous rejoignent.

Le temps de se changer et de répartir les charges, on repart pour le télécabine. Jeu de piste sur le lapiaz à travers les verrous glaciaires pour retrouver le meilleur itinéraire pour regagner la cabane au-dessus de la côte 2000. On a été plutôt bon. Infâme descente par les pistes de VTT. Non non, prendre la Mickey Trail n'était définitivement pas une bonne idée !!!! Bref, quand même 2h30 après avoir quitté le bord du trou et après une pxxxxx de piste de VTT circonvolante et interminable, on finit quand même par transformer le parking devant le télécabine en exposition de matos en solde.

Il est 4h45. Christian ouvre la glacière et fait péter le cidre pour arroser ses 47 ans. Joyeux anniversaire !

Compte-rendu de Cécile Pacaut.

Interlude pyrénéen : pendant que certains assuraient un énième pèlerinage à la Pierre Saint Martin ; d'autres dans une formule plus touristique, découvraient ou redécouvraient certains sites béarnais ou basques.

Lundi 13 août : Randonnée 6km à la grotte de la Bidouze (accès : 1H30) (Massif des Arbailles - St Just Ibarre - Pyrénées-Atlantiques) - les Bussière-Grandcolas.

Mardi 14 août : Massif d'Urkulu* (frontière espagnole) avec sa tour romaine (1423 m).

Mercredi 15 août : Massif des Arbailles, halte à l'entrée du gouffre d'Aphanicé (-504 m) (puits de 328 m, N°1 des puits français !).

Vendredi 17 août : Source de la Nive + canyon sec.

Dimanche 19 août : Passerelle d'Holzarté et circuit de 6/7H – avec les Flon.

Lundi 20 août : Visite de la Salle de la Verna - avec les Flon.

Gorges d'Ehujarre – 2H A/R – JPG.

Rencontre à l'accueil Verna avec les Sautereau – Ruben Gomez – Luquet – Wadjenfeld.

Mardi 21 août : Gorges de Kakoueta – rando de 3H – avec les Flon.

Nota : entrée gratuite sur présentation de la carte F.F.S. (adultes : 5 euros ; enfants : 4 euros ; gratuit pour les moins de 7 ans).

Mercredi 22 août : Pic d'Ohry (2017 m) – avec les Flon.

Vendredi 24 août : Pèlerinage classique : entrée du Lépineux, borne frontière, balade sur le lapiaz au niveau du Col de la Pierre – les Flon.

* Selon **J.-L. Tobie**, (via **Christian Rico**), la tour d'Urkulu, de 19 m de diamètre à la base, conservée sur une hauteur maximum de 3,60 m, serait un trophée construit pour commémorer l'issue victorieuse des campagnes de **Messala Corvinus** en **Aquitaine** dans les années 29-28 AC et aurait mesuré une dizaine de mètres de hauteur, trophée d'armes compris.

Mercredi 29 août 2012

Randonnée Pas de Serre-Brion - Pas Morta - Vercors

Participants : Odile P. - Olivier V. - Jean Philippe Grandcolas.
Randonnée de 6/7H. Au départ de Saint-Andéol - Bourgmenu (1050 m), via l'abri de la Peyrouse – montée au Pas de Serre-Brion (1948 m) – descente par Pas Morta (1889 m). Beau « spot à bouquetins » comme dirait Odile !



Bouquetin vertaco © Olivier V.

Date(s) à retenir - Date(s) à retenir

* **21^{ème} Rassemblement Causseard** : les **7-8 et 9 septembre 2012** à La Salvage (Millau - Aveyron).

* **Judi 20 au dimanche 23 septembre 2012 - Journées 2012 de l'AFK**. Au cœur d'un territoire karstique marqué par une riche histoire géomorphologique et préhistorique, nous visiterons les grottes et les paysages des Gorges de l'Ardèche. L'évolution paysagère des sites, les fréquentations humaines du passé, le fonctionnement hydrologique des systèmes, la recomposition territoriale et touristique du sud du département seront autant de thèmes abordés durant ces quelques journées.

Thème : **Karsts, paysages et préhistoire**

Lieu : Ardèche méridionale - Bas Vivarais

Date : 20-23 septembre 2012

Une seule adresse mel : AFK-2012@univ-savoie.fr

Programme : <http://edytem.univ-savoie.fr/20-au-23-septembre-2012Journées>

* Les **22^e Rencontres d'octobre** - Organisées chaque année par le **Spéléo-club de Paris**, les prochaines Rencontres d'Octobre auront lieu à **La Caunette** (Hérault) les **13 et 14 octobre 2012**. Le thème de cette année porte sur « Le rôle des fractures ou discontinuités dans la karstification ». Les excursions du dimanche se feront sur la **grotte d'Aldène** et le site de **Vieille Minerve**. Renseignements et inscriptions auprès d'Yves Besset (06 74 18 82 87) de l'**Association minervoise d'exploration spéléologique**, organisateur de la manifestation.

Les sorties programmées

* **15/16 Septembre 2012** : Gouffre du Chevrier – Suisse.

* **Mercredi 31 octobre au dimanche 4 novembre** : Spéléo en Montagne Noire – Hérault / gîte La Salle – nombre limité.

... entres autres.

Le coin des stages 2012

Calendrier des stages 2012 – voir Site FFS

<http://www.ffspeleo.fr/calendrier-des-stages-27.html>

Les nouveaux adhérents 2012 (suite)

Néant

Changement d'adresse - téléphone - nouveau mél

Néant

Publications – Publications – Publications

Entre 1995 et 2010, les expéditions Ultima Patagonia ont révélé le patrimoine karstique exceptionnel des îles Diego de Almagro et Madre de Dios, dans l'archipel de Patagonie chilienne.

Organisées par Centre Terre, ces expéditions ont permis d'explorer une terre vierge splendide, et vous avez sans doute suivi une bonne partie de nos aventures au fil des années...

Après les films, les articles, le site Internet, Centre Terre a décidé de publier un beau livre qui retrace cette histoire où spéléologie, géologie, hydrogéologie, biologie et archéologie font bon ménage ! L'ouvrage ne sera pas diffusé dans le grand public, hormis quelques librairies spécialisées, mais vendu en priorité en souscription !

Un beau livre d'au moins 170 pages, format 24x32 cm, couverture reliure cartonnée +jaquette quadri...

Vous pouvez découvrir ce projet déjà bien avancé sur notre site Internet :

- feuilletage de quelques pages type
- téléchargement du pdf des 16 pages types
- téléchargement du [bon de souscription](#)...

- vous pouvez aussi directement prendre votre souscription avec un panier Paypal (carte bancaire).

Allez voir ça ici :

<http://boutique.centre-terre.fr>

La souscription s'arrêtera le 15 octobre et le livre paraîtra en novembre 2012. Comme les souscripteurs recevront leur ouvrage numéroté, dans l'ordre d'arrivée des souscriptions, foncez tout de suite ! En plus, vous ferez des économies substantielles ! (27 € au lieu de 35 €)

Info Luc-Henri Fage.

Le bulletin annuel de la Ligue spéléologique lorraine, **Spéléo L n°21 "spécial AG FFS 2012**, est en vente !


Au sommaire de ces 88 pages vous trouvez :

- La spéléologie lorraine - C. PRÉVOT
- Les karsts, les paysages karstiques et les cavités souterraines de la Lorraine et de ses marges - B. LOSSON et S. JAILLET
- La Lorraine : un État minier puis une terre minière - A. WÉBER
- La carrière souterraine de Savonnières-en-Perthois - J.-P. DELACRUZ

- Origine du spéléodrome de Nancy et historique de l'ouvrage de Hardeval - C., D., E. et N. PRÉVOT
- Table des bulletins Spéléo L en vente
- Informations de la rédaction
Il est en vente pour la modique somme de 14 euros. Plus d'information sur :
<http://lispel.free.fr/index.php?view=publi.php#speleo121>

La **nouvelle feuille de Chou**, bulletin du CDS25, est sortie !
Vous trouverez la version pdf sous : http://www.speleo-doubs.com/actualite/fichier/feuille_chou_11_150512.pdf

Editions du BRGM : Guides géologiques Ardèche et Auvergne




Prix de vente : 24.90 € (TTC)
Nombre de pages : 256 pages
Format : 13 X 21 cm

Deux nouveaux guides touristiques pour découvrir l'Ardèche et l'Auvergne sous un angle original : la géologie. Pour chaque guide : 10 itinéraires de découverte, sélectionnés pour leur originalité et leur accessibilité.

[Découvrir le guide géologique de l'Ardèche](#)
[Découvrir le guide géologique de l'Auvergne](#)

Après le **Guide du relief des Alpes françaises du Nord**, le



Henri Widmer (Auteur)

Présentation de l'éditeur

Comment s'appelle cette montagne ? De quelle roche est-elle constituée ? Comment a-t-elle été formée ? Que voir ? Où aller se promener ? Un guide pour : identifier les grands sommets ; reconnaître les roches principales ; comprendre le lien entre roches et formes des montagnes ; reconnaître les reliefs types : val perché, verrou glaciaire ; disposer d'idées de curiosités à voir et de randonnées. La première partie de ce livre fournit les notions générales nécessaires pour comprendre la formation du relief. La seconde partie décrit chacun des 20 massifs en lesquels l'auteur a décomposé la région. Des photographies selon différents angles permettent d'identifier facilement les principaux sommets.

Biographie de l'auteur

Henri Widmer, né en 1966, est ancien élève de l'Ecole des Mines de Paris et consultant de profession. Passionné de montagne et de randonnée, il a consacré trois années à la réalisation de ce livre.

Broché: 224 pages

Editeur : GAP (11 juin 2012)

Spéléo Magazine n°78 - Juin 2012 (Ludo en 4^{ème} de couverture) et **Spelunca n°126** - Juin 2012 (article de 8 pages sur la grotte du Pré de Neyrac - Lozère) + (plusieurs photos de Christophe dans les 2 revues).

La Gazette en vrac...

Les 50 ans de la F.F.S. auront lieu lors du Congrès National à Millau les 18, 19 et 20 mai 2013.

Thème : « Les mondes souterrains ».

SPÉLAION 2012

... LA FINE DEL MONDO

Si vous ne saviez pas où passer la fin du monde en cette fin 2012, alors vous êtes les bienvenus au rassemblement "Spelaion 2012" organisé dans le sud-est de l'Italie du 1er au 4 novembre 2012 dans le village de Borgo Celano - localité de San-Marco-in-Lamis - au cœur du parc karstique du Gargano, dans la région des Pouilles (Puglia). L'événement est organisé par le Gruppo Speleologico Montenero - Società Speleologica Italiana (SSI) avec le parrainage de la FSE. Toutes les informations sur "Spelaion 2012 ... LA FIN DU MONDE" sont sur :

- en italien (version originale) : www.spelaion2012.it
- en français (traduction automatique) :

<http://tinyurl.com/76a4p8u>

A Spelaion 2012 vous trouverez toutes les cavités du Gargano et un programme qui peut remplir 4 jours, une semaine ou plus de la vie d'un spéléo ... et quoi de mieux que de vivre "La Fin du Monde" au fameux "SpeleoBar" ? Ceci est une occasion unique ... alors rendez-vous visite sur le stand FSE à "Spelaion 2012" !

Michael Radatti - Secrétaire Spelaion 2012

segreteria@spelaion2012.it

Attention : ceci concerne certainement beaucoup de monde...

Jusqu'à ce jour, de par un arrêté ministériel de 2003, les initiateurs fédéraux avaient la possibilité d'encadrer des actions hors du circuit fédéral (colonies de vacances, centres de loisirs, etc...).

L'arrêté du 25 avril 2012 vient d'y mettre un terme ! L'initiateur n'est plus reconnu pour encadrer dans les ACM (Accueil Collectif de Mineurs).

Si vous vous sentez concernés par cela, si vous attendez de la fédération qu'elle engage quelque chose : il faut le faire savoir ! Car le bureau fédéral n'est pas forcément convaincu que l'enjeu en vaille la peine, ce qu'on peut comprendre.

Manifestez-vous sur le forum FFS en suivant ce lien :

<http://forum.ffspeleo.fr/viewtopic.php?id=4245>

L'année prochaine notre Fédé aura 50 ans !

Une bonne occasion de faire la fête ensemble dans la ville qui l'a vu naître : MILLAU.

Au cœur de la ville dans le Parc de la Victoire, sous les platanes, nous allons, au milieu des stands, des animations, tout près de la buvette, partager l'énorme gâteau d'anniversaire sous un feu d'artifice, avant de guincher jusqu'à l'aube avec les spéléos européen(nes) qui se seront déplacé(e)s pour le 8^{ème} euro Spéléo Forum organisé au même moment.

Feuilletez les dossiers ci-joints pour vous faire une idée du programme des festivités...

Et dès maintenant, allez sur le site en construction <http://millau2013.ffspeleo.fr> voir les fiches des cavités équipées, les canyons où s'amuser et les siphons où mettre le nez.

Pour ceux qui souhaitent varier les plaisirs, la région de Millau recèle des voies d'escalade où grimper, de via ferrata d'où se balancer, de rivière à pagayer, de sentiers pour randonner et de sites pour s'envoler...
PREVOYEZ VOS CONGES ET VENEZ NOMBREUX PENDANT 12 JOURS A MILLAU du 8 au 20 MAI 2013.

Pour le comité d'organisation.

Jean-Pierre GRUAT

http://speleos.fr/telechargement/millau2013general_v14.pdf

<http://speleos.fr/telechargement/millau2013scolaire.pdf>

<http://speleos.fr/telechargement/millau2013art.pdf>

Compléments de dernière minute :

La Fédération Française de Spéléologie est heureuse de vous annoncer qu'elle organise « Millau 2013 » en mai prochain, Congrès National du 50^{ème} anniversaire de la FFS et 8^{ème} EuroSpeleo Forum. Millau, ville de 25 000 habitants située au cœur d'un parc naturel régional est entourée de plateaux calcaires appelés Les Grands Causses (Causse du Larzac, Causse du Méjan, Causse Noir et le Causse de Sauveterre) où de nombreuses cavités majeures sont localisées. A l'occasion de ce congrès sera célébré le cinquantième de la Fédération Française de Spéléologie (FFS), Millau étant le lieu de naissance historique de la FFS. Cette rencontre aura une dimension européenne avec l'organisation du 8^{ème} Euro Speleo Forum et le 3^{ème} Festival EuroSpeleo Image'In. La manifestation se déroulera sur douze jours (du 8 mai au 20 mai 2013). Sur le lieu du rassemblement vous pourrez profiter d'un ensemble d'**animations gratuites et ouvertes à tous** : conférences, projections de films, stands, ateliers, etc, être témoin de la tentative de record du monde de tyrolienne sur corde (2 km) et participer, par votre vote, au concours d'art contemporain sur le thème de la chauve-souris...

Près de Millau et sur la région, vous pourrez également pratiquer de nombreuses autres activités de pleine nature : canyoning, randonnée pour tous niveaux, escalade, via ferrata, VTT, delta plane, parapente, canoë/kayak ... dans des paysages exceptionnels. Vous pourrez visiter des lieux touristiques renommés : les Gorges du Tarn, le Viaduc de Millau, les grottes aménagées telles que Dargilan et Bramabiau, les caves de Roquefort, la Graufesenque, des villages typiques des vallées et des causses tels que, Montméjean, Peyre, mais aussi des villages historiques comme La Couvertoirade. Les sportifs, les paresseux, les familles, les solitaires, les adolescents, les enfants , trouveront tous des centres d'intérêt à leur goût pour venir passer quelques jours dans notre région où la convivialité et la fête seront surtout au RV de cette manifestation Le site internet en construction www.millau2013.ffspeleo.fr vous donne des informations sur cette manifestation, mais aussi sur les cavités équipées, les canyons et siphons de la région. Bien que toutes les animations soient gratuites, l'inscription est obligatoire. Prévoyez vos congés, car nous vous attendons du 8 au 20 mai 2013 à Millau capitale des Grands Causses.

Contact Organisation : Jean-Pierre Gruat – millau2013@eurospeleo.eu

Recueil de quelques mémoires BEES

<http://www.snpsc.org/Quelques%20memoires%20...htm>

Mémoire BEES 1 Spéléo Pierre-Yves BELETTE

Scialet II des Chuats, Font d'Urle, commune de Bouvante (Drôme) - 2010

Mémoire BEES 1 Spéléo Sébastien CHANTEPIE

Grotte Roche, commune de Villard de Lans (Isère) - 2008

Mémoire BEES 1 Spéléo Laurent Charbonnel :

Scialet de la Décroissance, commune de Corençon en Vercors

(Isère) - 2010-2011

Mémoire BEES 1 Spéléo Floriane DENARIE

Le Zakapouët, Hauts Plateaux du Vercors, commune de Corrençon en Vercors (Isère) - 2010

Mémoire BEES 1 Spéléo Thomas DOBELMANN

Le Scialet Robin, Bouvante, Vercors (Drôme) - 2008

Mémoire BEES 1 Spéléo Barnabé FOURGOUS

Grotte du Four supérieur, commune de Villard de Lans (Isère) - 2004

Mémoire BEES 1 Spéléo Lionel REVIL

Scialet du Lauzet, commune de Villard de Lans (Isère) - 2006

MEMOIRE DE MASTER 2 : OUTILS ET GESTION DE

DYNAMISATION DU DEVELOPPEMENT TERRITORIAL -

Barnabé FOURGOUS - 2005

Villard de Lans, une station village :

L'or blanc, l'avenir d'un territoire?

Mémoire BEES 1 Spéléo Fabien LEGUET

Le Puits Skill, Vallon des Eparres, Massif de la Chartreuse (Isère) - 2004

Le plongeur jurassien **Robert Le Pennec** (Bebert) est décédé le 3 juillet 2012 lors d'une plongée à l'entrée de la résurgence de Cunhac dans le Lot. Il s'agissait d'une plongée en circuit ouvert et non au recyclage. Il semble qu'il ait été en difficulté dès son immersion dans le Lot. Son coéquipier Jean-Louis Camus a pu le ramener sur la berge. Toutes les tentatives de réanimation ont été vaines. Bebert avait 66 ans. Membre de la Société Des Naturalistes d'Oyonnax, et particulièrement actif en plongée souterraine (info Rémy Limagne).

CHICAS, CHICAS quand tu nous tiens ...

Je suis allé au CHICAS (incognito bien sûr) et je souhaitais vous faire goûter à cette expérience inoubliable.

Les Cubanistes, c'est certain, apprécieront !

Pour les autres, peut-être connaissent-ils ces lieux dantesques, mais oseront-ils nous en faire profiter ?

Pour moi, voilà comment cela s'est déroulé :

Tout d'abord, comme ce n'est pas tout près, il s'agit de prendre un vol et quelques temps après vous y voilà.

La suite, c'est une armée de CHICAS, une nuée de femmes (et quelques hommes, je l'avoue) qui prennent soin de vous, assiègent littéralement votre lit, ne ferment pas l'oeil de la nuit pour mieux vous observer, vous entraînent dans leur salle de bain pour soulager votre dos, s'agrippent à vos vêtements quand vous avez le dos tourné, insistent pour vous entraîner au fond des corridors les plus improbables, vous réveillent au petit matin pour vous apporter le petit-déj au lit, bref une vraie vie de patachon.

Epuisant, mais revigorant à la fois.

Et le croiriez-vous; même Odile qui m'y a rejoint a apprécié de me voir entre de si bonnes mains.

Au fait, j'ai peut-être oublié de vous dire l'essentiel.

Qu'évoquent pour vous ses quelques lettres du mot CHICAS ?

Même pas une petite idée ?

Je vous aide, aucune ambiguïté pour moi en tous les cas, cela signifie : "Centre Hospitalier InterCommunal Alpes Sud" !!

Je n'invente pas.

Vous pensiez à autre chose ?

Voilà, c'était le récit de mon séjour à l'hôpital de Gap (que je confirme très hospitalier, sans frivolités pour autant, messieurs un peu de tenue...). Cela suite à une méchante pierre reçue au milieu du glacier du SIRAC, dans le Valgaudemar, avec une belle fracture de l'avant-bras, une attente de 5h dans l'espoir d'être vu du refuge et finalement pour ne pas être contraint à bivouaquer, la décision de redescendre seul, pas par le glacier devenu infréquentable (chute de pierres accentuées par la chaleur), mais par un pauvre goulet entre roche et glace et un rappel possible sans trop éternuer, pour passer un ressaut avec rimaye et enfin prendre pied sur la partie facile du glacier. Deux heures après c'était le refuge, avec retour 30 mn plus tard en hélico, pour rejoindre CHICAS, CHICAS ! Aujourd'hui, je dois intégrer mon handicap qui va durer au mini 6 semaines avec ma résine (du pouce au biceps) et vous faire part de mon lâchage pour pas mal de RDV prévus. Peut-être quand même un passage à la PSM, en touriste... mais je me rassure l'Espagne et les Chiccas ne sont pas loin.

Olivier.

L'UIS s'est dotée d'un tout nouveau site Web
www.uis-Speleo.org

Composition de Conseil d'administration de l'ARSIP 2012 – 2015.

L'AG 2012 de l'ARSIP qui s'est déroulée le 11 août 2012 à Arette-La Pierre Saint Martin (Pyrénées-Atlantiques) a permis de renouveler le comité directeur.

Il y avait 9 candidats pour 9 places.

Les nouveaux membres sont donc dans le désordre :

Jean-Paul GUARDIA : président

Claire HENAFF : trésorière

Brice MAESTRACCI : secrétaire et site ARSIP

Alex PONT : synthèse ARSIP

Mickey DOUAT : coordination et base de données ARSIP

Marie-Claude DOUAT : librairie ARSIP

et les 3 nouveaux :

Alain BRESSAN

Philippe PELLISSIER : Travaux et animations scientifiques

Jean-Philippe GRANDCOLAS : ARSIP Info

Information pour ceux qui n'ont pas eu la chance d'être à la Pierre le 11 août pour le Rassemblement des équipes d'exploration :

Des hauteurs d'Anialarra à Kakouetta : un géant en gestation ...

Petit à petit, ce grand réseau se dévoile confirmant les hypothèses et les traçages des années 1990 – 2004 (voir carte hydro PSM dans Arsip n°17). 2012 sera une grande année pour son exploration car les espaces inconnus entre les différentes cavités qui le constituent se sont considérablement réduits. Et nous ne sommes qu'à la mi-août. L'automne va être chaud !

Entre le réseau d'Anialarra et l'AN8 l'interclubs Rodez – Bilbao – Millau cherchait avec obstination le Maillon Manquant depuis des années. C'est fait. Ils l'ont trouvé cet été à partir de l'AN43. Après beaucoup d'étréoures et un petit actif de 900 m de long, ils ont débouché dans de grandes galeries où coule le collecteur. Vers l'amont, « l'arrêt sur rien » se superpose à l'extrémité aval du réseau d'Anialarra. Vers l'aval, la progression est plus délicate mais la trémie amont de l'AN8 n'est plus qu'à 500 m. On sait depuis longtemps que c'est la même rivière qui coule dans le réseau d'Anialarra et dans l'AN8. Explorations via l'AN43 en collaboration avec le SC Avalon.

Pas d'explo cette année dans l'AN8, mais un peu plus à l'ouest le SG Forez a poursuivi l'exploration de la grotte de l'Ours caractérisée par son puits de 330 m. Juste au-delà du terminus 2011 c'est le jack pot : de grandes galeries où arrive une rivière qui ne peut être que celle d'Anialarra / AN8. Le siphon aval de l'AN8 n'est qu'à 200 m de là. Suite explorée sur 1000 m vers l'ouest puis 400 m vers le nord. Arrêt sur lac ou siphon à -545 à 400 m environ de la trémie amont d'Arrestelia. Cerise sur le gâteau, dans la première partie de ces galeries les Foreziens ont découvert un deuxième collecteur qui arrive du sud avec un débit double du premier. Ce sont probablement les rivières d'Ukerdi qui arrivent là ! Les traçages avaient montré que les rivières connues d'Anialarra et d'Ukerdi ressortent dans la rivière du Lakhoura d'Arrestelia. C'est sans aucun doute ce collecteur que les Foreziens ont découvert.

Pendant ce temps, ceux d'Avalon ont continué l'exploration des amonts du réseau d'Anialarra en direction des falaises du cirque de Marmitou ajoutant quelques kilomètres supplémentaires au développement du futur géant.

Réseau d'Anialarra – AN43 – AN8 – Grotte de l'Ours constituent un ensemble de 47.200 m de développement cumulé étagé sur 1210 m en dénivelé. Si on inclut Arrestelia, le cumul atteint 106.000 m et le dénivelé 1570 m. N'oublions pas non plus que le réseau d'Anialarra et le Complexe PSM – Partages (83.150 m) ne sont séparés que par 80 m à un endroit et que l'eau passe entre les deux réseaux ...

Nos rêves, nos hypothèses, sont en train de devenir réalité. Une réalité qui doit beaucoup au formidable collectif des spéléos de la Pierre. Mais attention : les derniers mètres sont souvent les plus difficiles à parcourir et ce sera encore dans ce collectif que nous trouverons les ressources pour les franchir.

N'oublions pas les autres équipes qui travaillaient plus au sud ou au nord et notamment Amalgame en quête d'une rivière entre Pierre et Partages (voir Arsip Info n° 83). Le C226 ne les y a pas conduits. Il a obliqué au nord dans un long méandre étroit et rejoint la Pierre dans le Grand Canyon ajoutant 1700 m à son développement.

*Michel Douat – Coordination des explorations PSM
le 13 août 2012*

Des informations détaillées sur ces explorations vous seront données par les différents groupes. Peut être un peu plus tard car les explos prévues à l'automne nous réservent sans doute d'autres bonnes nouvelles.



Baticotch 2012 © Christophe Tschertter.

Les 6 & 7 octobre 2012, ce sont les Journées Nationales de la Spéléo et du Canyon.