

La Gazette des Tritons n°95

Bulletin d'information

Juin 2019



« Si ce n'est pas dans la Gazette, c'est que ce n'est pas net ! »

Clan des Tritons

7 Place Théodose Morel
69780 Saint-Pierre-de-Chandieu

<http://clandestritons.fr>
<http://clan.des.tritons.free.fr/blog/>

Directeur de publication : Jean Philippe Grandcolas
jean-philippe.grandcolas@wanadoo.fr

Comité de rédaction :

Brigitte Aloth, Lionel Barriquand, Guillemette Bouvier, Charles Buttin, Sébastien Collet,
Jean Philippe Grandcolas, Gérard Kalliatakis, Guy Lamure, Cécile Pacaut, Odile P., Arnaud Poujade,
Yvan Robin, Pierre Senon, Olivier V., Denis Verstraete.

Les colonnes de cette gazette sont ouvertes à tous.

Créée en septembre 1995.

Parution pluriannuelle à caractère trimestriel.

Diffusion numérique : membres et sympathisants,
C.N.D.S.-F.F.S. cnds@ffspeleo.fr et C.D.S. Rhône.

Diffusion par courriel et sur le blog Tritons.

Réunion du club pluriannuelle à caractère irrégulier.



Fédération Française de Spéléologie

Sommaire :

- Editorial page 1
- Le compte-rendu des sorties page 1
- Dates à retenir page 16
- Les sorties programmées page 17
- Le coin des stages 2019 page 17
- Les nouveaux adhérents 2019 page 17
- Changement d'adresse - ☎ - ✉ page 17
- Publications page 17
- La Gazette en vac... page 19

Éditorial

Le week-end pascal exceptionnellement n'a pas eu lieu cette année, faute d'organisation ou de participants, la dynamique reste la même pour la bande d'activistes ! Un séjour original alliant spéléo et tourisme s'est déroulé sous et à Budapest, il y aurait eu un plus « excitant » si cela s'était fait avant la chute du « Mur » !
Prochain rendez-vous à l'automne.

Jean Philippe Grandcolas.

Le compte-rendu des sorties

Lundi 4 et mardi 5 mars 2019
Vercors sud

Participant : Jean Philippe Grandcolas.

Etant basé à Valence, je profite d'un temps clément pour allier tourisme et balade dans le Vercors drômois : via le col des Limouches, Léoncel, rocher de Velan, gorges d'Omblyze et son fameux moulin de la pipe (souvenir d'un séjour il y a plus de 20 ans avec Aldo, Alex et Brigitte !). Emergences des Fontaigneux et de la Bourne à Beaufort-sur-Gervanne, Gigors.

Sitographie :

<http://www.plongeesout.com/sites/raba/drome/bourne.htm>

<http://bourne.monsite-orange.fr/>

http://www.sgcaf.fr/wp-content/uploads/2018/12/CR_2018-12-06-Emergence-de-Bourne-Sortie-scientifique-Baudouin.pdf

http://www.sgcaf.fr/wp-content/uploads/2018/04/CR_2018-04-15-Hydrologie-Source-des-Fontaigneux-Baudouin.pdf

Delannoy Jean-Jacques. Le Vercors : un massif de la moyenne montagne alpine. In: *Karstologia : revue de karstologie et de spéléologie physique*, n°3, 1er semestre 1984. Karst des Alpes Occidentales. pp. 34-45.

DOI : <https://doi.org/10.3406/karst.1984.2068>

www.persee.fr/doc/karst_0751-7688_1984_num_3_1_2068



Le mardi, direction Bouvante-le-Haut, je vais jusqu'au terminus de la route forestière à la cote de 800m environ, il n'y a quasi plus de neige et je rejoins de l'autre côté du ruisseau, le sentier balisé jaune et vert menant au Saut de la Truite (300m de dénivelé environ). Ce superbe passage sous une arche est aménagé depuis quelques siècles, ce fut un axe entre Bouvante et Omblyze, le passage fut ensuite aménagé au profit des véhicules attelés par le percement de la falaise.

A lire ci-après l'historique :

Les trésors du Saut de la Truite, par Michel Wullschleger et Raymond Holyst.
Ed. AUED, Valence, Études drômoises, revue trimestrielle, n°56 de décembre 2013 pp. 18 à 24.
http://www.etudesdromois.com/pages/pages_revue/resumes_d_article/s/plateau_ambel.htm

En contrebas, la source de Lyonne crache bien, reste à découvrir son collecteur. Je croise une harde de chamois, pause sur le mur longeant la bordure de falaise, puis petite grimpe jusqu'à la route enneigée menant au col de la Bataille (1313m), arrêt au bout d'un km au niveau d'un belvédère. Retour par le même itinéraire avec une variante par la piste forestière, du bas je découvre l'arche appelé « l'œil de la truite », je pense avoir repéré l'accès au niveau d'un cairn dans un lacet du sentier une centaine de mètres avant l'arche du Saut de la Truite. Randonnée d'environ 4 heures.

<http://www.pascal-sombardier.com/2018/05/l-oeil-de-la-truite.html>

Halte à Croque Montagne à Saint-Jean-en-Royans.



Carte IGN 1/25000 n°3136ET – Combe Laval.

Vendredi 8, samedi 9 et dimanche 10 mars 2019 Colloque « Histoires de désob' », Azé, Saône-et-Loire

Participants Tritons : Martine et Gérard Kalliatakis (le samedi), Jean Philippe Grandcolas (dans le comité d'organisation du colloque).

Un colloque réussi !

150 spéléos* venus d'une trentaine de départements et d'une cinquantaine de clubs (Normandie, Franche-Comté, Bourgogne, Ile-de-France, Provence-Côte d'Azur, Occitanie, Auvergne-Rhône-Alpes, Midi-Py, Lorraine, Picardie, Ardennes, Limousin), mais aussi la présence de nos amis belges et suisses (merci pour les chocolats!). Plus d'une trentaine de communications variées d'une tenue et qualité exceptionnelle, avec des intervenants sachant manier sérieux et humour ! Près de 260 repas et 80 pique-niques servis. Le dimanche après-midi, visite des grottes d'Azé, un modèle du genre en matière de désob ! Les actes (306 pages), tirés à 170 exemplaires, relatent de ces communications.

*4 membres du bureau fédéral, 4 présidents de commissions, 2 présidents de région.



Il est en ligne là https://spelunca-memoires.ffspeleo.fr/201903_spelunca_memoires_38.pdf

Ou

<https://publications.ffspeleo.fr/bulletin.php?id=25991>

Samedi 9 mars 2019 Chalet de l'Aigle, Villefort, Lozère

Participant : Denis Verstraete.

Idée extraite des minis fiches (n°17) éditées par l'OT de Villefort, C'est un PR. Carte IGN 2739OT.

650m maxi de dénivelé (pas beaucoup plus en cumulé).

Magnifique boucle variée ou les seuls êtres vivants rencontrés sont 3 chevreuils...

Durée 9/10h... avec un peu de temps à faire quelques photos, quand on n'est pas limité par les copains ou Fee (qui n'est plus là, elle se serait éclatée !)... et que l'on a une frontale spéléo, c'est presque no limit dans le temps...

Départ un peu avant Chantegrive sur la D66. 500m et... bain de pieds un peu frais pour traverser le gué ... J'aperçois au loin le pic Cassini enneigé (le chalet est sur une piste au pied). Montée agréable, c'est une piste comme quasiment toute la rando, parfois un peu de chemin perdu entre les arbres en forêt, parfois sableuse du fait de la roche granitique ou enneigée.

Quelques photos macro de neige pour perdre le topo de l'OT, mais le PR est bien indiqué et j'ai la carte IGN. Cependant, j'ai tout de même fait un aller-retour d'environ 5km pour ne pas le retrouver (Eole qui s'est levé à ce moment-là a dû l'emporter pour aller faire cette rando sympa un autre jour). Au chalet, un vent de dingue et de la neige plus abondante sur la piste font cailler l'endroit. J'y mange au soleil, en m'abritant dans le chalet pour me changer. La piste semble très enneigée à partir du chalet et 200m plus loin, c'est une belle piste sèche avec vue sur la vallée qui vient de Villefort, de plus en plus enneigée jusqu'au Grand Perrier (1540m).

Le paysage change, après la forêt des Armes, un flanc plus montagneux au pied du Pic Cassini, c'est une lande typique de Lozère avec buis, bruyère, rocher et neige éparse, splendide ! On se croirait dans une lande irlandaise aux couleurs vertes et automnales de bruyère cramoisie, avec le versant du Cassini comme décor d'arrière-plan. Splendide. C'est lorsque je me bagarre avec mon objectif sur un arbre perdu... que je devine en arrière-plan des trucs qui bougent beaucoup plus loin derrière... 3 chevreuils bondissants, dont l'un qui se retrouve avec une belle collerette au-dessus de son derrière avec le vent au fesses ! Parcours de cette lande jusque la tombée de la nuit qui mène à la voiture au moment où la nuit tombe complètement.

Des lieux à aller découvrir une autre fois, surtout à partir du chalet de l'Aigle : vers le Pic Cassini et la lande vers Le Grand Perrier. Les pistes étant bonnes sur le plateau, en marchant ou en vtt.

Les photos sont là :

<http://www.ipernity.com/doc/197739/album/1225156>

Samedi 9 mars 2019 Puits du Sapin, Saint-Christophe-sur-Guiers, Arpison/Grand Som, Chartreuse, Isère

Participants : Guy, Laurent S., Éric Rebreyend, Brigitte A.

Tout le monde est à l'heure pour les différents RDV et covoiturage final direction La Ruchère. Option sans raquette pour tous sauf Guy, la neige porte bien. Et la piste est de plus en plus tassée. Sauf que... peu de temps après notre départ, nous nous faisons interpeler alors que nous marchons sur le bord de la piste... 30€ d'amende / personne soit 120€ nous est proposé... sauf si on quitte la piste et qu'on marche en sous-bois ! Bref 1h30 après avoir quitté le parking nous sommes au trou en ayant pris l'option sans les 120€ !

Il est 11h35 et tenant compte de la largeur de l'entrée... je me dis que descendre le kit avec les thermos n'est peut-être pas utile. Nous mangeons donc vite fait à l'abri du sapin, car il se met à pleuvoir. Pour commencer, un toboggan de neige, petits passages plus ou moins intimes et assez vite, Guy plante un spit pour attaquer un ressaut et le premier petit puits assez étroit (avec un passage à la remontée que je trouve très intime), puis le dernier beaucoup plus volumineux qui nous fait atterrir dans une vaste

salle dont le sol est constitué d'un tétris de plaques tombées du plafond... Les fox terriers la truffe en l'air cherchent le courant d'air plus ou moins guidés par la fumée du papier d'Arménie, tout en calculant bien les passages, car le tétris n'est pas stable de partout ! Pas de matériel de désob... C'est sans compter le marteau de la trousse à spits qui permettra d'enlever quelques centimètres sur tout un passage ! En bas à gauche à droite en haut... rien de vraiment flagrant ou le remplissage est trop important ou trop en équilibre. Guy a même trouvé un conduit de cheminée qu'il a pu remonter sur une douzaine de mètres (il a dû casser quelques rognons pour passer), mais au final trop étroit. Nous remontons retrouver le brouillard après 3h de TPST.

Au retour j'ai regardé, juste après le parking, il y a bien un panneau au départ à gauche quand on monte, qui stipule interdit piétons et raquettes ! A l'automne faut faire gaffe aux balles perdues des chasseurs... en hiver les chemins sont interdits car transformés en piste de ski de fond... ça va devenir compliqué de se balader !

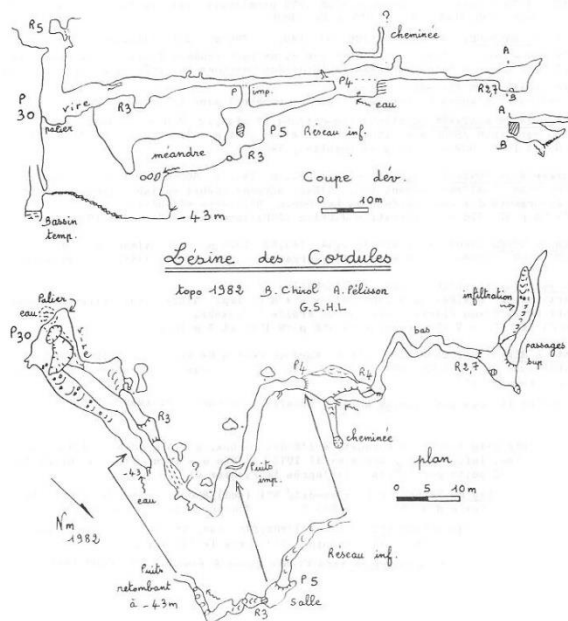
Compte-rendu de Brigitte A.

Spéléométrie : donné pour -50 et 70m de développement
 Bibliographie : voir Chartreuse Souterraine, 1985, pages 242 et 243. B. Lismonde & P. Drouin, Edition CDS Isère.
 Equipement : corde de 30m, 2 spits (dont 1 vieux) en départ de main courante, 2 goujons de 8 (dont 1 au plafond) au départ du puits/méandre et 1 goujon de 8 + 1 vieux spit sur un gros palier.
 (Guy Lamure).

Visite à l'entrée de **Barne Froide** (Echallon, exurgence, 190m, +15), puis à Dinoplagne.

Sitographie :

- <http://patrimoine.ain.fr/n/piste-d-empreintes-de-dinosaures-a-plagne/n:1176>
- <http://www.cnrs.fr/fr/la-plus-longue-piste-de-dinosaure-sauropode-du-monde-revele>
- <http://archives.cnrs.fr/presse/article/1685>
- [https://fr.wikipedia.org/wiki/Plagne_\(Ain\)](https://fr.wikipedia.org/wiki/Plagne_(Ain))



Spéléométrie : -45, 282 m.

Historique :

- Emile Chanel, 1900.
- Section de Genève, Société Suisse de Spéléo, 1939, 1948.
- Clan de la Verna (Louis Ballandraux), topographie en juillet 1949.
- Clan des Tritons en 1955.
- Spéléo Club de Saint-Claude, 24/07/1958.
- Section de Genève, Société Suisse de Spéléo, 1961.
- Spéléo Club de Saint-Claude, 1967.
- Section de Genève, Société Suisse de Spéléo, 11/05/1969, exploration de la galerie de la vire, 15/05 et 1/06/1969 (topographie). (Hypogées - Les Boueux n°25, 1970).
- Groupe Spéléo Hauteville-Lompnès, topographie 1982.
- (D'après Contribution à l'inventaire spéléologique de l'Ain, Jura Méridional, Spéléo 01 spécial 1985, B. Chirol, p.195-196).
- Les numéros d'Hypogées sont là : <http://www.hypogees.ch/index.php/archives/hypogees?start=25>

Echallon : Au Chevreuil, l'Odette raccroche son tablier

<http://www.latribunerepublicaine.fr/a-la-une-la-tribune-republicaine/echallon-au-chevreuil-l-odette-raccroche-son-tablier-ia921bon150462#>

À 90 ans, Odette, restauratrice à Echallon, rend son tablier

<https://www.leprogres.fr/ain/2015/09/29/a-90-ans-odette-restauratrice-a-echallon-rend-son-tablier>

Chez l'Odette, c'est un demi-siècle de bistrot au cœur du village

<https://www.leprogres.fr/ain/2010/12/29/chez-l-odette-c-est-un-demi-siècle-de-bistrot-au-coeur-du-village>

Compte-rendu de Jean Philippe Grandcolas.

Date : 17 mars 2019

Lieu : Lézine des Cordules (Echallon – 01)

Type : classique spéléo

TP : 3 h 30

Participants : Agathe – Séverine – Laurent – Julien – Joan – Rémi – Poupou + Jean Philippe Grandcolas (Triton)

Équipeur : Agathe / Poupou / Jean Phi

Déséquipeur : Poupou

Mardi 12 mars 2019
Monts du Lyonnais, Rhône

Petite rando printanière et culturelle dans les Monts du Lyonnais, au signal de Saint-André-la-Côte avec son repère géodésique Cassini à 934m d'altitude. Aqueduc gallo-romain de la Brévenne (70km) au départ de Duerne.

Sitographie :

- <http://lyonhistorique.fr/laqueduc-de-brevenne-rampant-massues/>
- <http://lyonhistorique.fr/laqueduc-de-brevenne-rampant-massues/>
- <https://www.visorando.com/randonnee-duerne-et-l-aqueduc-de-la-brevenne/>

J.P.G.

Dimanche 17 mars 2019
Lézine des Cordules, Echallon, Ain

Participants G.S. Dardilly (69) : Agathe, Séverine, Joan, Julien, Laurent, Remi, Arnaud.

Clan des Tritons : Jean Philippe Grandcolas.

Sur une idée d'Arnaud d'aller traîner les bottes dans le sud du Haut-Jura, nous nous retrouvons au parking de covoiturage de Beynost à 8h30 avec une jeune équipe dardilloise, Rémy et moi faisons figure d'ancêtres ! Première halte à Echallon chez Philippe, instit et membre du S.C. de la Semine, il nous offre le café et nous emmène avec son 4x4 dans le secteur où s'ouvre la lézine, la route est praticable, en sous-bois il reste de la neige, grâce au GPS nous localisons la cavité. Retour aux voitures et casse-croûte.

Vers 12h30 nous attaquons la descente, le P30 est vaste, au niveau du palier vers -20, belle vire équipée, puis galerie basse, méandre avec vire équipée, passage bas mondmilcheux, galerie, remontée de 5m équipée, boyau (désostruction, seaux en place, pas de courant d'air). Retour au début de la vire, chaine de rappel, descente de 4m, méandre, vire équipée, idem, descente de 8m, méandre descendant équipé, chaine de rappel, descente de 10m environ. Pour les 3 puits, prévoir une corde de 20m pour les rappels. Equipement doline d'entrée + P30 : corde de 50m, arbre + 2 plaquettes en place.

TPST : 3h environ.

Vu 2 petits rhinolophes dans le puits d'entrée au niveau du palier. Grésil puis neige. Halte chez Odette, chocolats chauds ou thés, une bière pour le moins frigorifié !

Le rendez-vous est fixé à 8h30 au parking de covoiturage de Beynost, mais Poupou, Agathe, Joan et Julien arrivent avec 20 min de retard... Nous partons avec la voiture de Remi et le 4x4 de Poupou qui perdra la 5ème vitesse dès le début de l'autoroute !

Arrivé à Echallon, Poupou s'arrête brusquement pour saluer Philippe, l'instituteur du village et spéléo du club de la Sémine. Celui-ci nous invite à boire le café dans son jardin et nous propose de nous accompagner pour trouver le trou. Ses souvenirs étant un peu vagues, heureusement que nous avons des coordonnées GPS. Après la casse-croûte pris à l'extérieur sous un grand soleil, Agathe entame l'équipement du ressaut à 12h20 et Poupou prend le relais au P30 puisqu'il y aurait un pendule très compliqué. Le pendule passe très bien car la vire est déjà équipée et qu'il y a une corde pour se tracter. Une fois sur la vire, avec Agathe et Jean Phi, Poupou demande à Rémi de modifier l'équipement pour que 2 cordes partent du haut du P30 : une pour s'arrêter à la vire et une pour aller jusqu'en bas. Les 3 compères partent visiter le fond de la galerie horizontale jusqu'à la désob plus ou moins en cours. Les deux mains courantes sont installées en fixe. Poupou laissant échapper un kit dans le P4 permettant d'aller vers le fond et le temps qu'Agathe descende le chercher, Jean Phi prend l'avance. Il fera d'ailleurs une bonne partie de la cavité seule devant. En attendant le reste du GSDy, Agathe réalise un décroché d'équipier sur Poupou qui lui donne un gentil coup de pied boueux dans le visage... Pendant ce temps, Jean Phi équipe les 2 petits puits suivants. Agathe et Poupou le retrouve en bas du trou au milieu d'une quantité d'ossements impressionnants et à côté d'un caisson métallique ayant servi à parachuter des armes aux maquisards pendant la 2nd guerre mondiale. Jean Phi attaque la remontée du P30 alors que la suite du GSDy arrive au compte-goutte. Remi, Joan et Poupou remontent par la série de petits puits. Julien remonte en dernier par le P30 et se retrouve quelque peu en galère. Poupou et Julien sortent à 16h, probablement 1h après Jean Phi, et surprise : il neige !!

Nous décollons rapidement en direction d'Echallon centre et faisant une halte chez Odette qui du haut de ses 94 ans tient le bar restaurant du Chevreuil depuis 1957 ! Elle a tout de même arrêté le restaurant il y a 4 ans mais garde son bar ouvert (<https://www.leprogres.fr/ain/2015/09/29/a-90-ans-odette-restauratrice-a-echallon-rend-son-tablier>). Nous sommes seuls au milieu des tables en formica, mais l'accueil, les chocolats chauds et les prix sont très bons !! Nous repartons lorsque la neige a cessé de tomber et faisons une première pause pour observer l'entrée de l'exurgence de Barne Froide, puis la deuxième sur le site de Dinoplagne où l'on aurait pu observer des empreintes de dinosaures si elle n'avait pas été recouverte de terre pour les protéger de l'hiver.

Accès Lézine des Cordules :

Depuis la D13 dans Echallon, prendre le chemin du Fornet (direction des Ecuries de Jade). A 100 m tenir la droite (direction du monument des Ailes Alliées). Se garer à environ 1,5 Km. Prendre un chemin qui part à droite. Dans un virage à gauche, prendre un sentier qui part tout droit. La Lézine s'ouvre à 100m.

Coordonnées géographiques WGS84 : 5°44'18.5208" E / 46°14'43.6884" N.

R entrée : C17 avec AN

P30 jusqu'à la vire : CP + C22 avec 2 B + 1 B (vire)

P30 jusqu'au fond : CP + C32 avec 2 B

Vire du P30 : MC fixe (env. C20)

Puits impénétrable : MC fixe (env. C20)

P4 vers fond : MC fixe (env. C20) - C5 en simple sur relais

P5 + R3 ? : MC fixe (env. C15) - C10 en simple sur relais

P final : MC fixe (env. C15) - C8 en simple sur relais

Compte-rendu d'Arnaud Poujade.

www.facebook.com/GSDy69



Golet Drugan, photo Serge Caillaud.

Mercredi 20 mars 2019

Grotte de Sous Sangles(1) et grotte des Hôpitaux, La Burbanche, Ain

(1) Réseau de La Falconette.

Participants : Rémi Stransky (G.S. Dardilly, 69), Serge Caillaud (G.S.M. Fontaine, 38), Jean-Philippe Grandcolas (Clan des tritons, 69).

Découverte culturelle et spéléo du Bugey pour Serge !

« Belle journée, un temps à aller sous terre pour éviter la crue ! » dit Serge (récemment rentré de Patagonie) à 8h30 à St-Pierre-de-Chandieu. A 9h40 nous retrouvons Rémy à la loco d'Ambérieu. Grimpe à la grotte de Sous Sangle. L'entrée est le garde-manger d'un carnassier avec les restes de sanglier, ça pue ! Nous allons faire une première séance photos dans la galerie du siphon, le niveau est haut. Puis nous effectuons deux séances dans la galerie des varves glaciaires, Rémy en profite pour aller au terminus de la galerie. Une pose photo dans le tube d'accès de la trémie, puis une dans la galerie d'entrée sont effectuées sur le retour.

Nous passons au golet Drugan, l'eau est à la base du ressaut d'entrée, photos.

Rapide casse-croûte à la voiture, il est 14h. Nous grimpons ensuite côté Haut-Bugey. Je retrouve sans trop de difficulté le chemin d'accès à la grotte des Hôpitaux (2) depuis Petit Tare, le sentier n'est pas trop tracé. La corde de remontée est toujours là, un peu calcifiée ! Nous effectuons quelques belles séances photos dans la courte mais vaste galerie d'entrée, les gours sont en eau, le photographe est ravi ! Nous croisons 2 petits rhinolophes. Remontée à la voiture à 17h.

(2) http://archivescds69.cdspeleo69.fr/Speleo_Dossiers/SD22.pdf

Compte-rendu de J.P.G.

Cluse, toujours tu m'intéresses.

https://patrimoine-des-pays-de-l-ain.fr/images/Cluse_patrimoniale_2016.pdf

Mercredi 20 mars 2019

Gouffre ASN, Saint-Pierre-de-Chartreuse, Isère

Participants : Guy, Brigitte A.

Quasiment plus de neige mise à part quelques plaques de 5 à 8cm et au niveau du trou une couche de quelques centimètres. La grimpe se fait sous le ciel bleu et le chant printanier des oiseaux. 11h00 on entre sous terre. Arrivés sur le chantier bien plus sec que les autres fois, Guy trouve... une grenouille. Il me la remet pour que je l'éloigne de nos pieds et pour la ressortir ce soir. Je remonte au coin repas et la dépose au fond d'un kit (que j'ai humidifié, qu'elle ne se déshydrate pas !) Kit que je mets en position vertical. Comment cette grenouille est arrivée là ? On commence par faire deux voyages de cailloux du chantier à la base du puits et on attaque. Objectif finir l'élargissement du boyau pour pouvoir attaquer la partie suivante. Repas 14h30. Pas le temps de faire mes pauses (le temps des séances massette-burin) puisque nous

sommes que deux et que du coup il faut faire passer les rochers et cailloux par bonds (x4), plus en fin le rangement en muret. Deux gamelles de gravats idem. Sauf sur la fin, à 1m du bout du boyau une ouverture se fait sur le côté droit... le méandre est là, parallèle à notre galerie, très étroit, il permet cependant à Guy d'y jeter les gravats. Au bout, virage sur la gauche (direction le méandre) gros courant d'air aspirant car... c'est étroit ! Va encore falloir faire quelques séances masette - burin !

On termine là. On s'équipe pour la montée, on vide ma bouteille d'eau (gros goulot) pour y glisser notre visiteuse, ne pas l'écraser et la déposer en plaine en hors gel. Sauf qu'il n'y a plus personne au fond du kit ! Elle est arrivée à grimper... On la cherche mais introuvable parmi tous ces cailloux. Nous sortons. Une fois de plus, il fait nuit. Il est à noter qu'à 16h le clap-clap des gouttes d'eau sur la bâche s'affolent, l'eau de la fonte des neiges arrive et les murs se mettent à ruisseler sauf au niveau du chantier. On sortira relativement sec. Retour à la voiture 20h30.

TPST 8h30.

Compte-rendu de Brigitte A.

Samedi 23 et dimanche 24 mars 2019 Pointages BD traçages, Bas-Bugey, Ain

Participants :

GUS : Laurent Froquet (1) et Yvan Robin (3).

SCV : Nicole Jonard (1) et Jacques Romestan (1).

Bresse Bugey Spéléo : Gilles Fèvre (2) et Guy Fontana (2).

GSHL : JMC « Tamalou » (3) et « Vieux Gris » D. Gritti (3).

AGEK : Claude Alliod (2).

Clan des Tritons : J.P. Grandcolas, arrivé après la bataille, venant de Nantua !

Equipes :

(1) secteur Moilda, Irmondiaux.

(2) secteur Ambléon, Petit Lapin, Gland.

(3) secteur La Burbanche, Torcieu.

Tous les points injection / restitution du Bas-Bugey sont pointés.

Du coup tout le monde quitte Chosaz en soirée.

Le lendemain avec Yvan, nous allons repérer quelques cavités dans le secteur de Charix. Sur la route nous pointons un abri à proximité du Moulin-Chabaud (Labalme sur Cerdon).

Nous repérons quelques cavités le long de la route montant à Plagne. En cherchant le Burlandier 2, un buis effilé m'écorne quelque peu au niveau du tibia, résultats : 2h30 aux urgences du centre hospitalier du Haut-Bugey à Oyonnax et 4 points de suture ! (Cela rappellera des souvenirs à Annick aux Grandes Raies !).

Retour sur le terrain, repérage sans GPS par Yvan de l'entrée de la grotte de la Serra (Charix), du Burlandier 2 (j'ai pété le morceau de buis et ramassé le mouchoir ensanglanté !), et du Burlandier 1.

Compte-rendu de J.P.G.

Dimanche 24 mars 2019 Randonnée, Ordonnaz, Ain

Participants : Claude Schaan - Guy Lamure.

Dans le cadre du 1^{er} week-end du projet BD traçage 01, avec Claude on s'est inscrit pour la journée de dimanche dans le Bas-Bugey avec rdv 9 H à Chosas ; on arrive confiants à 9h01 et à 9h02 on se dit qu'il doit y avoir embrouille : volets fermés, aucune voiture et pas l'ombre de spéléos... Après contact avec JP on apprend que tout a été fait la veille pour le Bas-Bugey et que le SMS envoyé pour nous prévenir doit être bloqué quelque part dans les tuyaux d'Orange. Heureusement il fait beau, on a les cartes IGN, le pique-nique et des bières ; après concertation on part faire une rando sur Ordonnaz. Balade de 19 km sur le GR59 et des sentiers de pays : Ordonnaz, Col de Portes, Fontaine Froide, Chariot, Charvieux et retour par Côte Colomb et le creux du Cerisier. On repère à proximité d'un des chemins une cavité avec courant d'air (cavité non répertoriée dans le basekarst 01) ; on y retournera avec Claude un de ces jours.

Compte-rendu de Guy.

Mercredi 27 mars 2019

Gouffre ASN, Saint-Pierre-de-Chartreuse, Isère

Participants : Guy, Brigitte A.

Grimette presque bucolique avec les fleurs, le chant des oiseaux, pas de boue, plus de neige... 11h15 on est équipé et c'est parti. A l'arrivée pas de clap clap sur la bâche, heureusement paroi un peu humide vers le chantier... bien pratique pour humidifier le papier. ET... nous retrouvons notre grenouille quasi à la même place mais très très maigre... Cette fois mise dans le kit, ouverture fermée avec pierre. En montant j'étais un peu dubitative, je n'étais pas sûr qu'à deux nous arriverions à faire quelque chose vu la configuration du chantier, avec le virage à angle droit... Simple nous avons complètement supprimé le virage en faisant sauter le gros pilier à gauche. Nous avons ainsi pu jonctionner avec le début du très étroit méandre qui était parallèle à notre galerie. Et au final pour la prochaine fois la suite pourra s'attaquer de face, bien dans l'axe. Les argumentations faites dans la roche bien compacte ont été d'une grande efficacité et le mur a bien monté, heureusement que j'ai pu faire une espèce d'armoire à cailloux où il reste un peu de place ! Brève pause repas à 15h, arrêt du chantier sur accus HS. Grenouille remontée et déposée dans la plaine en hors gel, sous un tapis de feuille pour la nuit. Nous sommes sortis presque propres et secs et arrivés à la voiture sans boue sur les chaussures vers 20h30. Une belle montagne de rocher déplacée. TPST un peu plus de 8h.

Compte-rendu de Brigitte A.

En préambule, nous devons faire une explo au gouffre de Sutrieu, histoire de faire quelques relevés biospéléo pour compléter un article sur la cavité avec les Lips, Yvan, Thomas Pagnon et Marcel. Samedi matin 8h, coup de fil de Bernard, « Josiane a la gastro » ! Comme c'est elle la maîtresse d'œuvre du bazar, on annule ! Marcel sur ces entrefaites, qui n'a pas confirmé sa venue, me téléphone pour annoncer un léger retard ! Du coup il ira à la FFS, quant à Thomas parti de loin et impossible à joindre ?

J.P.G.

Samedi 30 mars 2019

Gouffre des Aillards, Innimond, Ain

Participants GUS : Dédé, Janot, Yvan.

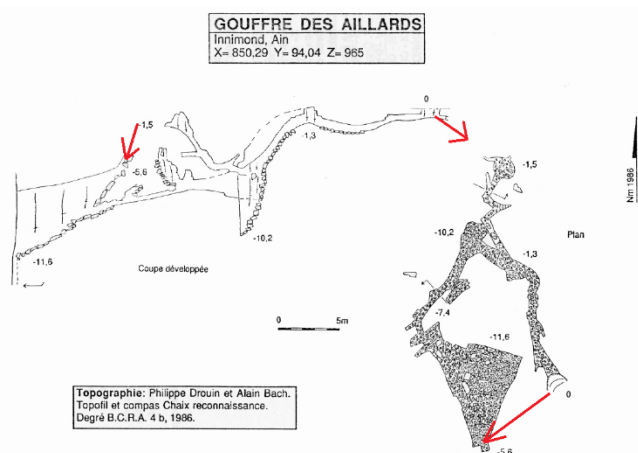
Clan des Tritons : Jean-Phi. G.

Fin de la trêve hivernale au GUS, les skieurs ont remis les skis et les marmotteurs sont sortis de leur hibernation. Pour cette journée printanière, nous avons décidé de relancer les travaux au gouffre des Aillards. Pour rappel, l'objectif n°1 : la désob. avant la désob. Il s'agit d'un tout nouveau concept développé par le GUS. Il consiste dans le cas présent à ouvrir un accès direct à la salle finale de ce petit gouffre afin de pouvoir évacuer dehors les gigatonnes de blocs formant trémie et qui scellent ce qui nous semble être la suite du gouffre. Il y a 4-5 ans, une première tentative avait déjà eu lieu avec moult renforts de produits (d)étonnants... sans grands résultats, outre celui de réaliser un magnifique P2,5 artificiel. Normal en fait, car une fois de plus au GUS, l'ardeur désobstructrice avait devancé l'action topographique... Après le relevé précis d'Éric au distoX, une nouvelle hypothèse a vu le jour pour réaliser cet accès à la salle finale : creuser le remplissage depuis le plancher du ressaut d'entrée en direction du sud-ouest car le bout de la salle semble revenir sous l'entrée. Explications dessous sur la topo.

Pour ce faire, l'interclub GUS / Tritons à une nouvelle fois été mis en branle. Une rapide montée au sommet de la crête grâce au 4x4 ex-présidentiel nous amène quasiment à pied d'œuvre. Avant tout haussement de sourcils je tiens à vous dire que nous avons immédiatement compensé carbone notre "dérapage" en 4x4... Une magnifique jardinière a été construite par nos soins par recyclage et valorisation des déchets issus de la désobstruction (terre maraichère retenue par dalles de parement) et qui accueillera dès la prochaine séance tous les légumes biosourcés susceptibles de survivre à 950 m d'altitude. D'autre part, 5 vipères aspics en fin d'hibernation ont aussi délicatement été évacuées au

seau et reposées délicatement 200 m plus loin... Enfin, pour être honnête y'a pas eu débat sur la fin de l'hibernation... Mais bon, c'était ça ou un coup de masse.

Pour en venir à l'essentiel, 4 heures de désob plus tard, 1 m3 de remplissage terro caillouteux a été extrait du fond du ressaut d'entrée, semblant confirmer l'existence d'un important remplissage pouvant rejoindre la cheminée fermée par une trémie (de surface ?) au fond de la salle. Affaire à suivre donc...



Pour info : pourquoi on reprend les travaux sur ce trou ?

- 1 - parce qu'il est placé à un endroit stratégique, extrême amont possible de 3 systèmes karstiques : soit Mongols Falconette Burbanche, soit Creux de la Roche, soit Setrin à Ambléon.
- 2 - parce qu'il s'agit probablement d'une ancienne perte de la combe de Chanaux, comme la grotte des Aillards.
- 3 - parce qu'il y a du courant d'air (déjà signalé sur la topo du Maître) et qu'il déneige bien en hiver.

Un barbecue devrait être mis en place à côté de la jardinière dès les prochaines séances printanières. Ami(e)s motivé(e)s, vous êtes les bienvenus...

Compte-rendu d'Yvan Robin.



Pêche à l'aspic, photo JPG.

Dimanche 31 mars 2019

Gouffre ASN, Saint-Pierre-de-Chartreuse, Isère (Intestin de la Chartrousette)

Participants : Guy L., Laurent S., Laurence T., Brigitte A.

Malgré le passage à l'heure d'été, tout le monde est bien à l'heure pour le covoiturage. Dans la montée, nous avons le temps de voir deux femelles chamois et trois bébés. (Nous en frôlons lors du retour en voiture). Les oiseaux nous accompagnent pour la grimpe. Les garçons entrent vite sous terre. On prend un peu plus de temps avec Laurence pour descendre, puisque je lui indique les quelques subtilités du trou. Très vite et sans pause nous brassons du rocher. Le temps que les gars en découpent quelques bouts, nous commençons à réduire un peu le mur constitué pour remonter les pierres à la base du P20 et faire de la place. Et tout le reste de la journée hors le mini temps de pause repas, on se passe

les roches en 9 relais. Guy ou Lolo selon qui est au front fait un premier passage au second pour mettre dans la caisse, la caisse est tirée(2), les roches jetées ou posées selon leur taille de l'autre côté de la « cuvette »(3), du bord de la cuvette, ils sont ramenés au pied du premier ressaut (4) de la base du premier ressaut ils sont montés en haut (5) puis jetés dans le bout de méandre (6) puis à la base du second ressaut (7) d'où ils sont levés et jetés à travers le ramping ou roulé si trop lourd (8) et enfin récupérés pour être stocké à la base du P20 (9) et dégager la sortie du ramping... Oui... je crois que l'on peut dire qu'on a remué quelques kilo voir tonnes de rocher avec Laurence aujourd'hui.

Côté chantier... virage pleine gauche avec un petit ressaut, la suite n'est pas large mais on a connu bien plus étroit ! On entend de l'eau couler (alors que le trou est sec), le méandre reprend sa direction première dans l'axe. On ne doit pas être loin de ce petit actif. Sortie sous les derniers rayons de soleil, merci l'heure d'été ! TPST un peu plus de 8h.

Compte-rendu de Brigitte A.

Samedi 6 avril 2019

Réunion Basekarst, Hautecourt, Ain

Participants :

Claude Alliod, AGEK, Ain
 Jean Philippe Grandcolas, Clan des Tritons, Rhône
 Régis Krieg-Jacquier, ex G.S.B.R., Ain
 Alain Gresse, Spéléo Club de Villeurbanne, Rhône
 Jean Philippe Degletagne, Plutons, Rhône
 Jean-Yves Pélissier, G.S. Hauteville-Lompnes, Ain
 Jean-Marc Capdevielle « Tamalou », G.S. Hauteville-Lompnes, Ain
 Guy Lamure, Clan des Tritons, Rhône
 Gilles Fèvre, Bresse Bugey Spéléo, Ain
 Roger Moretti, ex S.C. Nantua, Ain
 Robert Besson « Le Berot », AGEK - Groupe Spéléo Bourg
 Revermont, Ain
 Philippe Vermeil, AGEK, Ain
 Michel Geoffroy, AGEK, Ain
 Nicole Jonard, Spéléo Club de Villeurbanne, Rhône
 Jacques Romestan, Spéléo Club de Villeurbanne, Rhône
 Laurent Froquet, GUS, Rhône
 Yvan Robin, GUS, Rhône
 Cathy Rosier, Spéléo Club de Villeurbanne et S.C. Semine, Rhône
 et Ain
 Jean-Jacques Rosier, Spéléo Club de Villeurbanne et S.C. Semine,
 Rhône et Ain.

Compte-rendu sur demande.

Dimanche 7 avril 2019

Désobstruction, Gizia, Jura

Présents Spéléo Club de Louhans (71) : Sébastien, Simon, Thomas, Frédéric, Sylvain, Éric et Jean Philippe Grandcolas des Tritons de Lyon.

Séance axée sur l'installation d'un toit et d'une tyrolienne au niveau de la désob. Le matin est consacré à la charpente. Découpe de bois à la tronçonneuse par Mickey ! En fin de matinée, le toit est fait ! C'est l'heure de l'apéro ! Marjolein nous a cuisiné en grande pompe un coq au vin, un pur bonheur ! Les treufs par Fred.... Le bonheur quoi ! Mais on ne se laisse pas abattre, et à 14h, on repart. Simon fait visiter le Moulin à Jean Philippe, et nous on retourne à la source et on creuse. Simon installe le câble de la tyrolienne qui nous servira à évacuer les gravats, et monter le béton. Après 2 tirs et 3h passés, le temps se dégrade et on replie bagage ! Une bonne bière et une heure plus tard, fin de la séance ! Merci à Jean Philippe pour sa visite !

Compte-rendu de Seb.



Photo JPG.

La vallée de Gizia est présentée comme " la plus sauvage des reculées du Jura ". Qu'importe si les géologues ne lui reconnaissent pas tous les critères d'une reculée ! Cette vallée de 2 km qui se termine par une falaise de 220 mètres est un très bel endroit. Classée " zone naturelle d'intérêt écologique et faunistique ", elle abrite faucons pèlerins, grands-ducs, chamois et autres animaux que l'on peut apercevoir en randonnée. Côté flore, c'est le royaume des orchidées et de la saxifrage de Gizia, une espèce endémique (propre à un lieu donné). Rare dans le Jura ! Depuis le belvédère de la croix de Gizia, une vue panoramique s'offre sur la vallée. Au fond, les hameaux de la commune s'égrènent le long de la rivière qui porte aussi le nom de Gizia. Celle-ci a longtemps alimenté l'activité de la vallée qui comptait jusqu'à sept moulins, dont beaucoup ont malheureusement disparu.
Extrait du Petit Futé.

Le bassin versant de la rivière est de 85 km². Le module de la rivière à Fontenaud (71) est de 1,65 m³/s. La Gizia présente des fluctuations saisonnières de débit importantes. Les hautes eaux se déroulent en automne et en hiver et se caractérisent par des débits mensuels moyens allant de 2,19 à 3,22 m³/s, de novembre à avril inclus (avec deux maxima : en novembre à 2,84 m³/s, puis en janvier à 3,22 m³/s). Les basses eaux ont lieu en été de fin mai à début octobre, avec une baisse du débit moyen mensuel allant jusqu'à 0,355 m³/s au mois d'août (355 litres par seconde), ce qui est encore acceptable sans être trop sévère.

[https://fr.wikipedia.org/wiki/Gizia_\(rivière\)](https://fr.wikipedia.org/wiki/Gizia_(rivière))

Gizia : une reculée atypique.

<http://www.lejurassique.com/fichiers/Reculeee-de-Gizia.pdf>

Notice historique :

https://www.cegfc.net/www/sections/fiches-communes/jura/39255/gizia_historique.pdf

Le moulin de la Doye*

Situé à quelques centaines de mètres de la source de la rivière Gizia, sur la commune du même nom, ce moulin est le premier, et le plus ancien des sept qui se trouvent dans la vallée. Il fut construit entre 1200 et 1300 par les moines de Gigny et le Miroir.

Les statistiques de 1930 indiquent :

Un canal d'aménagé de 200 mètres et une chute d'eau de 3,5 mètres actionnent une roue à augets en dessus de 3 mètres de diamètre pour une puissance nominale de 6 chevaux et mettent en mouvement trois paires de meules pour le blé, les céréales secondaires et une paire de blandines pour les gaudes.


Ce moulin a cessé toute activité en 1930. Il a été aménagé en résidence secondaire.

<http://f8ggz.over-blog.fr/tag/moulins%20-jura/10>

* Appelé aussi moulin de Gizia.

En 1957, la famille Gresse y exploite un restaurant réputé pour la truite de Gizia. Certaines chambres borgnes auraient servi de « lieu de passe » !

En 2019, Simon, fédéré au Spéléo club de Louhans, rêvant depuis sa plus jeune enfance de ce domaine, a acquis moulin, terrain et résurgence. Le chantier de désobstruction a donc rapidement commencé, pour combien de temps ? En tout cas, il y a de la place pour accueillir la main d'œuvre !



RESTAURANT du MOULIN de GIZIA

39 - GIZIA par BEAUFORT / tél. (82) 25.60.78

Dans un cadre enchanteur

LE MOULIN DE GIZIA

Vous propose :

Ses spécialités

- Truite de GIZIA
- Poularde aux Morilles
- Caille au Porto
- Poulet au Mercurey

Ses menus soignés

Vous accueille tous les jours sauf le lundi.

Banquets, noces, repas d'affaires...

Plan au verso.

Carte du restaurant.

(J.P.G., mai 2019).

Mercredi 10 avril 2019

Gouffre ASN, Saint-Pierre-de-Chartreuse, Isère

Participants : Guy L., Laurent S., Brigitte A.

Toujours la même montée, mais les sacs bien chargés puisque perfo, les 3 accus et corde de 50m pour rééquiper le P30 en « hors crue », et les thermos pour la bouffe (je regrette de ne pas avoir prévu juste des sandwiches bien moins lourds... !) Pas de pluie, on entre sec dans le trou qui est bien humide par rapport à la dernière fois. Lolo et moi passons en tête pour aller nettoyer le chantier suite à la dernière argumentation pendant que Guy rééquipe le puits. Ne le voyant pas arriver et ayant besoin d'un peu plus que massette burin... Nous attaquons le repas histoire de ne pas perdre trop de temps. Guy se fait un peu désirer ! (mais on l'entend taper nous sommes donc rassurés). Il faut dire que le P30 a maintenant deux fracs et une déviation et que Guy a pris le temps de purger un maximum par sécurité. Côté chantier, le virage 90 à gauche qui suit le boyau est négocié. Passage bien mis aux normes sur toute la longueur environ 3m, puis nouveau virage à 90 sur la droite, sol presque horizontal sur les 3-4m que l'on voit. On entend bien l'eau coulé un peu plus loin... Ce sera peut-être pour la prochaine séance, mais il faudra avant déblayer la montagne de rochers et un nombre supérieur à 3 serait grandement souhaitable... arrêt sur accus à sec, ras le bol et crampes dans les bras pour Lolo. Sortie vers 19h40, les fracs se passent très bien ! Nous avons laissé l'équipement plein gaz... on pourra remonter en double si on organisait un interclubs ! Il fait encore jour mais la pluie et la grêle nous accompagneront sur une bonne moitié du chemin. Le ciel a même tonné bien plus fort que nous 3 ou 4 fois. TPST 8h.

Compte-rendu de Brigitte A.

Samedi 13 avril 2019

Congrès Spéléo Occitanie, Bruniquel, Tarn-et-Garonne

Participants : Martine et Gérard Kalliatakis.

Merveilleux site pour un congrès : le château est superbe, le village moyenâgeux à souhait (c'est ici qu'on a tourné en partie le film " le vieux fusil "), les cavités équipées pas très loin, les marchands du temple au rendez-vous, que demander de plus ?

Pour mémoire de la petite histoire : Alain Carcenac (1945-2013), ancien reporter-photographe au quotidien *Les Nouvelles calédoniennes* ; devenu ermite dans le Tarn, son squelette a été découvert par des spéléologues en prospection, dans une grotte près de Bruniquel le samedi 11 janvier 2014.

<https://fr.wikipedia.org/wiki/Bruniquel>

<https://www.ladepeche.fr/article/2014/01/14/1794165-penne-reporter-etait-devenu-ermite-squelette-retrouve-grotte.html> entre autres articles.

Dimanche 14 avril 2019

Ain

Participant : J.P.G.

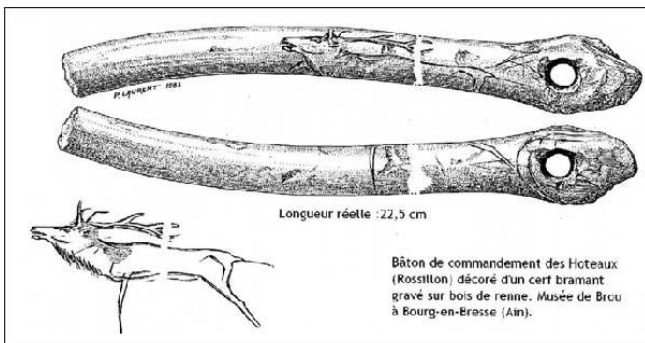
10h, je retrouve les Louhannais au Creux Mutin, ils sont 8.

Je file à Rossillon pour une expo de peintres du Bugey <http://www.henribidauld.com/>, rencontres avec des passionné(e)s de la région, de plus certains tableaux sont très beaux, j'ai embauché un artiste pour une future publication du Bas-Bugey !

Un kilomètre plus loin, à la grotte des Hoteaux https://fr.wikipedia.org/wiki/Grotte_des_Hoteaux, en voyant des véhicules de spéléos (croyant y trouver le GUS en chantier !), je m'arrête ! J'y rencontre 5 archéos dont Marc Cartonnet (préhistorien indépendant) en cours de fouilles dans les déblais des fouilles du 19^e siècle, la discussion avec le personnage est passionnante ! Rendez-vous est pris pour d'autres chantiers ! Le débit du ruisseau sortant sous la falaise donne envie de trouver le réseau sous-jacent !

Retour au Creux Mutin, je m'équipe pour rejoindre les camarades du 71, arrivé à l'entrée avec un chercheur de morilles, je les entends en train de remonter... ils ont fait vite, environ 4h pour aller au siphon et retour... Discussion, tarte sucrée bressanne et bières.

Sur le retour, balade vers la Moilda et la belle perte active à proximité (trou du serpent) et trou Niquet, halte à l'entrée nord de l'aqueduc « gallo-romain » de Briord <https://www.lieux-insolites.fr/ain/briard/briard.htm>



Extrait : http://environ.chez.com/Bugey_Chapitre%203.html



https://patrimoine-des-pays-de-l-ain.fr/images/Lettre_dinformation_n1_-_APSR.pdf

Participants : Simon, Thomas, Sylvain, Seb, Fred, David, Éric, Marjolein et Jean Philippe Grandcolas en visite !

Arrivée sur place à 10h entre Ordonnaz et Innimond, le piquet à neige planté par Jean Philippe le long de la route permet de bien se

repérer ! Jean Philippe nous rejoint pour nous faire un coucou ! Il est en contrebas en visite sur une expo de peinture à Rossillon. On se prépare ! Seb et Simon vont avant ouvrir l'entrée et sortir un gros sac qui permet d'isoler la zone d'entrée et éviter la gélifraction et la fragilisation de la roche ! Pas de corde, tout est équipé avec des fers à béton pour franchir les quelques petits ressauts.

La progression se fait le plus souvent à l'égyptienne ! C'est l'heure de manger, nous trouvons un endroit confortable pour manger, la salle de l'ammonite ! On repart et nous trouvons la grosse galerie et nous la poursuivons à l'aval jusqu'au siphon. Le retour se fait sans encombre, Thomas dormira bien dans la voiture au retour !! A l'entrée on retrouve Jean Philippe qui a prévu de nous rejoindre sous terre, mais on est allé trop vite !!

TPST 4h environ.

Bière, tarte au sucre, et zou on repart chez nous !!

Compte-rendu de Seb.

Lundi 15 avril 2019

Grande Moucherolle, Corrençon en Vercors, Isère

Participant : Guy Lamure.

Journée de prospection en raquettes dans les secteurs du scialet de la Choa, du pas de la Fenêtre et de la piste Narcisse en redescendant ; repérage de plusieurs entrées ouvertes dans la neige. Visite du nouveau refuge de l'Ourson construit en 2018.

Mercredi 17 avril 2019

Prospection Chartreuse, Saint Pierre de Chartreuse, Isère

Participant : Guy Lamure.

Prospection à l'Est de la grotte de la Cambise, le secteur de l'Essart Morin et les rochers de la Fitole en redescendant.

Jeudi 18 avril 2019

Trou du sentier de Côte Colomb, Conand, Ain

Participants : Claude Schaan, Guy Lamure.

Retour dans le Bugey pour voir le trou repéré avec Claude le 24 mars lors d'une randonnée ; la marche d'approche est tranquille (environ 2 km avec peu de dénivelé). Le trou est étroit et encombré de gros blocs, mais au fil des argumentations on fait de la place et on progresse de 3 mètres. La suite (et le courant d'air) semble partir vers le bas dans une trémie de gros blocs. Sur le retour on recherche deux trous qui s'ouvrent dans la combe de Creux Cerisier, on les retrouve assez rapidement et on en fait une visite partielle avec un casque pour 2.

Compte-rendu de Guy L.

Mercredi 17 et jeudi 18 avril 2019

Jura

Participant : J.P.G.

Le mercredi, direction le Jura par la vallée du Suran et les plateaux jurassiens. Descente dans la perte de la Thoreigne aménagée à Chavéria. <https://fr.wikipedia.org/wiki/Chavéria> - Ressort à la résurgence de la Tonaille (Chatagna).



Visite à l'entrée de la Caborne à Fréquent à Présilly, belle perte suivi d'un beau P23.

<http://juraspaleo.ffspeleo.fr/divers/legendes/themes/brigands.htm> - biblio : Inventaire spéléologique de la France, tome 1, département du Jura, J. Colin, 1966, éditions du B.R.G.M.



Rando au départ du belvédère de la Guillotine sur les anciennes lignes de chemin de fer : ligne PLM Lons-le-Saunier – Champagnole et Lons – Saint-Claude (voie métrique dit « du tacot ») (viaduc, tunnels).

<http://www.inventaires-ferroviaires.fr/hd39/39411.a.pdf>
https://fr.wikipedia.org/wiki/Chemins_de_fer_vicinaux_du_Jura
 Cartes IGN : n°3228ouest Arinthod et 3227 OT St-Amour.

Avec Christian, visite à la perte de la mare du chêne (Château-Chalon), coloration rapide avec la BAC, gros chantier de désobstruction et halte à l'orifice d'un P60 ouvert en plein champ, protégé de poteaux béton.

Biblio : Contribution à l'étude du système hydrogéologique du réseau de la BAC, traçage de la perte de la mare du chêne. Juin 2007. 10 pages.

Apéro chez Christian et souper/nuit chez Manu à Lavigny.

Le jeudi, visite à la **Borne au Cassots**, Nevy-sur-Seille. (Développement : environ 19km).

Participants : Christian Vuillemin et Emmanuel Baud – Spéléo club Lédonien et Jean Philippe Grandcolas.

Entrée à 10h30, sortie à 16h. TPST : 5h30.

Visite de la galerie du Gypse, passage de la trémie et début réseau Pourri. Une balade de 6km A/R.

Compte-rendu de J.P.G.

Jeudi 25 avril 2019

M12, Corrençon-en-Vercors, Isère

Participants : Guy, Brigitte A.

Météo très bof... tempête de vent et pluie annoncées pour l'après midi, RDV 7h au lieu de 8h30 du coup pas bougé le réveil comme pour le boulot debout 5h20.

Répartition du matériel Guy le perfo et un accu, moi les 2 autres accus, massette, pied de biche... Bref les sacs sont lourds, la montée raide et longue, d'autant qu'il y a des rafales de vent importantes et pas prévu la neige verglacée. Les bottes de Guy et mes vieilles chaussures n'accrochent pas du tout. On contournera dans la mesure du possible la neige et même sur la fin le dernier mur étant complètement enneigé, on passera dans les rochers en hors-piste mais hors glace. 1h20 plus tard (plus long et plus raide que l'ASN!), nous y sommes. Les travaux commencent argumentation, finissons massette-burin, déblayage. Tentative avec du plus gros, Guy a récup une longueur de C..., mais malgré 3 trous de 60, les résultats sont décevants, la voute est toujours là, peu de hauteur de gagné. On continue de façon plus artisanale et petit à petit, on grignote. Le trou souffle fortement, on sort à chaque fois et on se caille un peu... Dehors vent et grisaille et

dedans, on a le souffle frais du trou dans le visage... Arrêt sur fin des 3 accus. Devant nous l'étréouire est toujours là mais bien réduite. Difficile de voir derrière, s'il y a juste une marche ou un ressaut après le replat.

Nous descendons par la neige qui a déglacé à moitié, marchant, moitié se laissant glisser. (Bien plus rapide que la montée !). Nous finirons même sous le soleil alors que dans notre dos le ciel est noir. Temps passé sur le chantier 6h30.

Compte-rendu de Brigitte.

Samedi 20 au samedi 27 avril 2019

Massif des Maures, Var

Découverte printanière de la Côte d'Azur, en famille, avec un très bel hébergement dominant la mer Méditerranée à Pramouquier (Rayol-Canadel-sur-Mer).

Quelques jolies randonnées sans grand dénivelé : sentier du littoral de Gigaro au Cap Lardier (Presqu'île de St-Tropez) ; village-refuge du XIIe siècle et Roches Blanches à La Garde-Freinet.

Compte-rendu de J.P.G.

28 avril au 1^{er} mai 2019

Stage perf CDS 69 – Alpes-de-Haute-Provence et Vaucluse

28 avril 2019

Aven de la Pepette (04)

Participants : Cécile Pacaut.

Participants : Frédéric Delègue, Thibault Marco, Stéphane Dumartin.

TPST : 8h00.

Encadrement Stage Perf CDS69.

Aller-retour au quasi fond avec 2 binômes en équipé / déséquipé.

Obstacles	Cordes	Amarrages	Observation
P4	C20	1 AN æ 2 AF à 2S æ	
P46	C60	CP + 2S à 1S + 1 AF à 1S à 2S	Équipement en double possible avec 2S à 2 AN à 1 dév longue sur spit
P17	C25	CP + 2S à 2S à 2S à	
P11	C15	CP + 2S + 1 dév/S	
P15	C20	2S æ 2S à 2S à	
P28	C40	CP + 2S æ 1S à 2S à 1AF + 1S à 1 dév/S	
P19		CP + 2S à	

29 avril 2019

Spéléologie – Aven Jacky (04)

Participants : Cécile Pacaut.

Participants : Laure Ffrench, Thibault Marco.

TPST : 8h00.

Encadrement Stage Perf CDS69.

Thibault à l'équipement dans le cadre de la préparation de son stage initiateur. Objectif dernière margelle du P68 en équipé / déséquipé atteint. Laure à la progression jusqu'à -70 : progression, manipulation du kit, conversions, etc.

30 avril 2019

Spéléologie – Aven Autran (84)

Participants : Cécile Pacaut.

Participants : Guillemette Bouvier, Thibault Marco, Odile Franck (Doumdoum).

TPST : 16h à 17h30.

Stage Perf CDS69.

Aller-retour jusqu'au réseau des Papy's.

CR de Guillemette (Vulcains) :

Lundi soir, on regarde avec Thibault la topo de l'aven d'Autran, pour commencer à noter ce que nous allons prendre en matos. A cet instant, on

décide d'aller jusqu'au P103, mais lorsque l'on calcule le nombre de kit dont on va avoir besoin, on arrive à 4, sachant qu'ils vont être bien blindés. On tente de négocier avec Mathieu, pour qu'il vienne avec nous, et ainsi pour que l'on porte moins de kits. Mais les cadres en ont décidé autrement. Avec le recul, c'est normal ! Si on part à 3 stagiaires, tout le monde ne va pas équiper autant. Donc avec Thibault, on décide de prendre au moins 70m de corde, pour quand même descendre un minimum dans ce puits qui est réputé magnifique. Pendant la préparation des kits, on prend un peu près à chaque fois, 2 as pour environ 4 ou 6 plaquettes. A la fin, on rajoute quelques as et dyneema, mais malheureusement, il nous reste que 5 dyneema. Tant pis, on les prend quand même. On part se coucher, et on décide de se lever un peu plus tard à 7h30. Mais à ce moment-là, nous avons oublié nos voisins de chambre avec leur réveil, ainsi que ceux restés dans la chambre lorsqu'ils ne sont plus là mais qui sonnent quand même. On se rendort un petit peu mais sans plus, il est temps d'aller prendre le petit déjeuner. Ensuite préparation des sandwiches pour les 2 repas sous terre en profitant des petites attentions de doudou avec les mentos et le chocolat. (Petite mention pour doudou : Sous terre, on s'est dit qu'on aurait préféré des mentos aux fruits. Doumdoum nous rejoint et c'est parti. On charge une partie des kits dans sa voiture, et avec Cécile on monte avec Thibault, en direction du parking où Doumdoum nous attend. Doumdoum récupère Cécile, et le reste des kits, le temps que nous nous changeons. On part les rejoindre, en se trompant un peu, mais on finit par retrouver le bon chemin et on aperçoit Cécile avec sa belle combi jaune. On récupère les kits et en route pour la cavité avec la compagnie de Tintamar. A l'entrée de la cavité, Doumdoum pose quelques questions à Thibault en rapport du fait qu'il veuille être initiateur. Elle vérifie mon matos, et Thibault commence à équiper. Il doit être 9h30-10h. Il descend et m'informe qu'il faudra poser un frac, je pars donc à sa suite. Il équipe un peu puis je prends le relais après m'être engagé dans le premier boyau avec Doumdoum. Elle nous donne de nombreux conseils c'est très enrichissant. J'équipe un morceau de main courante, et une tête de puits et il est temps pour elle de nous laisser. Je continue d'équiper un peu, puis donne le relais à Thibault car je commence à avoir faim. On mange un peu avec Cécile, et on met de côté le sandwich de Thibault pour quand il aura faim. Dans le P22, Cécile me demande de poser une déviation pour être un peu moins mouillée à la descente. Je recommence à équiper au P6 et là je vois que 2 amarrages avec 2 vieux bouts de cordes, Cécile m'assure que c'est là-dessus que l'on doit équiper. Je suis perplexe mais Cécile m'assure que ça ne risque rien donc c'est parti, je continue ma descente. Ensuite petit passage, et on arrive sur un puits où on est un peu à l'endroit pour équiper, ce n'est pas le plus pratique. On enchaîne plusieurs petits puits ou ressauts. Thibault reprend l'équipement, on arrive dans le méandre de 40m, où il est notifié que l'équipement est en fixe, il faut voir la tête de l'équipement !! Thibault le double, enfin le triple car il y a déjà 2 mains courantes d'installées. Le puits de 3m est aussi équipé en fixe mais Thibault le double à nouveau. Un peu plus loin, on débouche sur une zone vraiment magnifique avec beaucoup d'eau dans des sortes de gours en escaliers. Après ça, on a la possibilité d'aller voir la cathédrale, c'est magnifique. On descend un des puits équipés en fixe, puis on continue d'équiper. On passe par des passages tous plus beaux, les uns que les autres. On finit par arriver dans le grand méandre, où nous suivons la rivière souterraine. A cet endroit-là, nous apercevons les différents niveaux d'eau lors des crues, ainsi que différentes réactions qui ont eu lieu lorsque le gaz carbonique se trouvait bloqué au-dessus de l'eau. On avance, on avance, on avance dans un milieu très joli mais toutefois très bruyant. On arrive à un moment où nous avons un doute sur la direction à prendre pour rejoindre notre fameux P103. On voit une indication " courage c'est bientôt la fin ", donc ça nous motive, on continue. Et là, je ne sais pas si c'est lié à la fatigue ou autre mais je prends marre et demande à ce que l'on fasse demi-tour. Il est 20h30 et Cécile nous avait dit que ce serait bien que nous fassions demi-tour au plus tard à 21h, pour ne pas trop se speeder. Ça tombe bien. Je demande à Thibault s'il n'est pas trop déçu, il me dit que non. Je pense que nous commençons tous à avoir notre dose de fatigue. En faisant demi-tour, on s'arrête pour refaire le plein d'eau potable dans la fameuse source. On aperçoit même une étiquette "San Pellegrino". Le retour se passe bien avec quelques petites pauses pour reprendre un peu de sucre. Ça commence à tirer. On s'entraîne pour les kits en tête de puits sachant que Thibault et Cécile sont adorables, ils m'ont laissé le kit le plus léger. C'est Thibault qui a commencé à déséquiper, car je ne savais pas comment mon corps allait réagir face à la fatigue. A un moment, je sens Thibault qui a l'air de fatiguer un peu, et prendre marre du poids des kits lors de passage délicat. Je lui propose donc de finir de déséquiper. Il accepte sans trop de difficulté et prend mon kit pour me laisser uniquement le vide pour être plus tranquille. Je continue de monter, tout en étant vigilante sur mes gestes, car avec la fatigue, on ne sait pas ce qu'il peut arriver. Mais j'essaye de garder le rythme, même si je commence à avoir hâte de sortir. Thibault et Cécile ont déjà commencé à remonter une partie des kits. J'ai perdu la notion de l'espace, je ne sais plus à quel puits j'en suis et combien il en reste

avant la fin. Mais ça y'est avant dernier puits et on est dehors. Pendant que je finis de déséquiper le dernier puits, j'entends Thibault et Cécile qui s'impatientent, il fait visiblement assez froid dehors. Arrivée dehors, c'est vrai que ça caille ! Je comprends mieux leur impatience. Cécile a envoyé un message à Doudou. Il est 3h30-4H, il nous attend pour que l'on mange. On rejoint la voiture, il vraiment froid, surtout que l'on est trempé. Arrivés à la voiture, on se change tous en vitesse, cela fait beaucoup de bien. Petite bière partagée entre nous et on rentre. On est heureux. On arrive au gîte, on pose les kits en se disant que l'on s'en occupera plus tard. Doudou nous accueille avec un repas au top. Cela fait du bien, au corps, au cœur, et à la tête. On est chouchouté. Et dire que quelques heures auparavant, j'avais dit que je n'aurais sûrement pas faim. Je me suis bien trompée. Après avoir raconté notre journée à Doudou, on part à la douche et se coucher. Il est déjà au moins 5h30. Je pense pouvoir dire sans me tromper, nous avons tous sombré assez rapidement. Mais le matin vers 8h30-9h, tout le monde commence à se lever, cela devient dur de se rendormir. On descend au petit déj, retrouver les autres ainsi que leur raconter notre journée. J'ai la sensation de passer mon temps à manger. Viens l'heure du ménage de la chambre et de la salle de bain. Un bon bol de soleil nous attend avant de repasser à nouveau à table. Et, on termine ces 4 jours en nous dirigeant vers le point d'eau afin de laver les cordes et le matos. Très contente de cette dernière partie de stage, un grand merci aux cadres pour ces jolies sorties ainsi que tout ce qu'ils nous ont appris. Et un énorme merci à Judith et Doudou pour leur bon repas qui nous ont bien rempli la panse tous ces jours.

Mercredi 1er mai 2019 Grand-Colombier, Ain

Participant : J.P.G.

Vu le beau temps annoncé, la décision d'une petite rando est prise. Départ de Béon (alt. 280m) à 10h25, Roche Percée (arche) à 10h55, sentier « du kilomètre lancé » raide et rectiligne (corde et vieille échelle en place), nombreuses anciennes plateformes de charbonnier, Planapose (alt. 1096m) à 12h30, pause aux granges d'Izéna (alt. 1106m) à 12h45, belvédère de Chanduraz (alt. 1218m), grange à Masse, En Davoyard (1320m) à 14h40, Pré Sauvage (alt. 1250m), panorama du Fenestrez (alt. 1177m) à 15h20, et 900m de dénivelé en descente parfois raide pour le retour à Béon par Trabuchet (alt. 485m) à 17h45.

Cartographie : 1/25000 IGN 3331 OT Rumilly. Seyssel Le Grand Colombier.

Sitographie entre autres : <https://www.altituderando.com/Roche-Percee-520m-par-Beon>

<https://www.visorando.com/randonnee-boucle-par-la-roche-percee-et-le-belvede/>

Jeudi 2 mai 2019 Vesclès, Jura

Désobstruction.

Dans un champ... au hameau de Faverge.

Participants : Éric Rebreyend, Laurent Senot, Brigitte Aloth.

RDV 9h à Charnod chez le maître des lieux avec la pause-café. Puis tout le matériel est enfourné dans le 4x4, y compris le groupe électrogène, des fois que des trous soient nécessaires n'ayant pas eu la possibilité de récupérer le perfo du club.

10mn de voiture le temps de se préparer mentalement à la grande marche d'approche... : 100m à plat dans un champ et encore, on aurait pu se garer à 20m du trou, le champ n'étant pas cultivé !

Comme promis, le propriétaire a fait évacuer le remblai et nous voici devant une fosse de 3m x 2 en gros et profonde de 2m50... un certain gain de temps !

Au nord de cette fosse, arrive un passage sec pour l'instant qui collecte l'eau en excès des champs environnants. Eau qui se jette dans le trou et s'y engouffre selon le propriétaire sans faire de « lac »... donc il y a une suite à trouver. On entend un petit actif coulé dans le trou. Lolo plonge la tête en premier, sous les 1m50 de glaise qui superposent une espèce de couche de marne et dessous la roche. A 1 mètre de l'entrée un ressaut d'un petit mètre et un méandre étroit qui part en direction du sud, mais l'eau ne semble pas le suivre, elle plonge tout droit dessous le remplissage. M'étant faite une élongation au boulot ce WE, je suis handicapée au niveau du haut de la cuisse difficile d'être très efficace, surtout que

certaines mouvements sont extrêmement douloureux... Je me contente de niveler la montagne de terre qui juxtapose le trou et d'y faire des rigoles pour canaliser l'eau des futurs orages, afin que le trou ne se rebouche pas tout de suite. Les garçons taillent dans la marne pour faire de la place et font du côté de l'arrivée du torrent un superbe escalier en pierre qui devrait limiter la capacité aux crues de ramener du remplissage dans la perte.

12h30 on stoppe tout. Éric a retenu 3 places dans un petit restaurant du coin qui sert super vite. Effectivement rapidement de retour sur le chantier, Lolo s'installe au soleil pour sa sieste, le temps qu'Éric burine, je jette bien quelques cailloux pas très loin de sa tête pour évacuer, mais la confiance fait qu'il reste imperturbable. Météo mitigée, le ciel se plombe vite, je vais chercher un imper et un morceau de bâche pour mettre au moins sur la paroi qui surplombe le trou et éviter ainsi un maximum l'érosion. On voit la masse grise de la pluie arriver sur nous ... Éric est relativement à l'abri, Lolo se fait un toit avec la bâche. Mais le chantier devient vraiment boueux et on aurait besoin du compresseur... Vu la météo on plie le chantier, on reviendra après une période un peu sèche. Prévoir de quoi étayer l'entrée.

Compte-rendu de Brigitte A.

Samedi 4 et dimanche 5 mai 2019 Congrès Régional de Spéléo, Vassieux-en-Vercors, Drôme

Participants Tritons : Brigitte Aloth, Laurence Tanguille, Guy Lamure, Jean Philippe Grandcolas, Laurent Senot, Ludo Nicoli, Annick et Bertrand Houdeau, Cécile Pacaut, Charles Buttin, Pierre Senon.

Une belle représentation Tritons à ce congrès régional marqué par un temps hivernal. Communication sur Montingrand (Vallon-Pont-d'Arc) de Ph. Monteil avec Thierry Marchand.

Guy a participé le dimanche matin à l'AG régionale.

Une grande majorité n'est restée que la journée de samedi.

Cécile : TSPT 1h30 dans le scialet des Cloches le matin avec Pierrot et Charles. Virée touristique et visite de tous les coins et recoins. Belle ambiance glacée !

Pierrot et Charles sont allés faire le scialet Michelier... visite rapide du fond coté aval. « Une fois le fond atteint nous sommes ressortis aussitôt, TPST : 2h30. Hé oui on avait rdv à la piscine chauffée du gîte qui ferme ses portes à 19h. Il a donc fallu faire fissa fissa et nous avons pu bien profiter de la piscine ».

Pierrot : « Oui je confirme ce que Cécile et Charles ont écrit (surtout pour la piscine chauffée !) et j'ajoute quelques photos de ce froid sibérien, neige et vent tempétueux (jusqu'à 80-100 km/h en rafale!) qui nous est tombé dessus brutalement le samedi soir au moment de la soirée de gala ! Jusqu'au dimanche. Ce fût assez impressionnant. J'ai passé aussi 1h30 avec quelques-uns entre minuit et 2h du mat à démonter dans l'urgence tous les barnums extérieurs qui menaçaient de s'écrouler. Épique ! Sinon, très content de ce Congrès. Merci à Cécile et Charles de m'y avoir emmené ».

Compte-rendu de J.P.G.

avec la contribution de Cécile, Charles et Pierre.

Mardi 7 au dimanche 12 mai 2019 Budapest, Hongrie

Participants : Brigitte Aloth, Séverine Andriot, Véronique G., Laurence Tanguille, Annick et Bertrand Houdeau, Thierry Flon.
Locaux : Csaba, Zolti,



Mardi 7 mai RDV à Diémoz pour 4 d'entre nous, conduits aimablement à 17h par le voisin de Bertrand et Annick à l'aéroport

où nous retrouvons Laurence puis Séverine. On finit la composition de LA valise commune qui part en soute, tout le reste tient dans nos bagages à main. (Pas besoin du baudrier ni du matos lourd...). Nous retrouvons sans difficulté Thierry à Budapest où un taxi grand modèle, nous amène pas loin du centre à l'appartement très abordable déniché par Annick. Abordable mais où il sera impossible de prendre nos repas (3 fourchettes, 2 pauvres casseroles, une toute petite table...). Bref nous prendrons tous nos repas à l'extérieur). Thierry aura un réveil douloureux, gros creux dans son lit (les lattes du milieu du sommier, sont toutes parterres !). Bertrand devra choisir entre avoir les pieds couverts et les épaules découvertes ou les épaules couvertes et les pieds à l'air... moins de problème du côté des filles !



Aéroport Lyon Saint-Exupéry, photo Laurence T.

Mercredi 8 mai météo ciel bleu, il est donc convenu de visiter en surface, nous ferons tout à pied. Descente de Rakoczi ut (avenue qui longe notre appartement) passage marcher couvert <http://decouvrirbudapest.com/les-grandes-halles-de-budapest/>, on traverse le Danube par le pont Szabadsag, bain Gellert (on n'y trempe pas au désespoir de Laurence) <https://www.vanupied.com/budapest/bains-budapest/bains-gellert-budapest.html>, on monte à la statue de la Liberté <https://bookinbudapest.com/fr/statue-de-la-liberte> en passant auparavant voir l'église troglodyte, on frôle les bains Rudas, passage vers Eglise St Katharina, on grimpe au Royal Palace <https://www.easyvoyage.com/hongrie/le-chateau-royal-de-budapest-4041>. L'équipe vu la grandeur du site se disloque mais on se retrouve sans trop de problème, premier contact au niveau du palace Sandor avec les « boddy gard » qui comme leur homologues anglais sont imperturbables... <https://www.budapestvoyage.fr/decouvrir-budapest/buda/la-colline-du-chateau-de-budapest/palais-sandor> On se demande même s'ils ne sont pas en cire ! Nous avons une pensée compatissante pour eux (et encore il fait bon !). Nous poursuivons jusqu'à la superbe et très élancée Eglise Mathias <https://www.vanupied.com/budapest/monument-budapest/eglise-matthias-matyas-budapest.html>, qu'une partie bien inspirée ira visiter (intérieur conseiller !) pendant que d'autres iront tourner sur le bastion de Fishermen, ou <https://www.vanupied.com/budapest/monument-budapest/bastion-pecheurs-budapest.html> tourner au pied du bâtiment des archives nationales <https://www.alamyimages.fr/batiment-des-archives-nationales-de-hongrie-budapest-quartier-du-chateau-image61837473.html>. Descente de la colline par des ruelles jusqu'au Danube que l'on longe pour traverser sur le pont Széchenyi Lanchid, on descend le long du quai en passant devant le bâtiment de l'Académie Hongroise des Sciences, <https://bookinbudapest.com/fr/academie-hongroise-des-sciences> Les chaussures en bronze du Danube sur une cinquantaine de mètres (mémorial pour les milliers de Juifs fusillés au bord du Danube) <http://www.kihikihi.fr/kihikihi/MemChauss.html>. Pour

enfin arriver au niveau du bâtiment du Parlement... qui nous laisse admiratifs <https://www.vanupied.com/budapest/monument-budapest/parlement-de-hongrie-a-budapest.html> et pour cause 268m de long 550 000 pierres taillées, 40kg d'or pour le plaquage, 18000 m2, 691 pièces, 1772 fenêtres, un dôme qui s'élève à 96m... Thierry tentera une escalade sur une façade où sont implantées des petites boules métalliques (on apprendra plus tard que toutes ces boules correspondent aux impacts de balles lors d'une répression sanglante en 1956 <https://www.azurever.com/hongrie/budapest/sur-les-traces-de-1956.php3>

On commence à revenir en direction de nos lits en passant devant la Basilique de San Stephen avec pause hydratation <http://decouvrirbudapest.com/la-basilique-saint-etienne/>

On écoute le début d'un concert soprano en plein air avant de continuer en coupant par la place de la Liberté entourée de majestueuses demeures <https://www.monument-tracker.com/guide/10417-place-de-la-liberte.html> pour finir on passe le long de la grande Synagogue, la plus grande d'Europe <https://www.vanupied.com/budapest/monument-budapest/grande-synagogue-budapest-dohany.html>

Restaurant et fin première journée, Thierry arrivera à remettre quelques lattes et dormir mieux !

Judi 9 mai

Participants : Bertrand, Annick, Thierry, Laurence, Véronique, Séverine, Brigitte.

Locaux : Csaba, Gergely Ambrus.

Rdv à 14h30 vers l'entrée du trou... Donc du temps pour débiter la matinée, après un petit déjeuner pain de mie, beurre et confiture myrtille (c'est ce qui est écrit sur le pot parce qu'à part le goût sucré... difficile de dire) pour certaines, et un petit déjeuner plus copieux et savoureux pour les plus gourmands au « café » du coin, on se retrouve sous la pluie devant la synagogue Dohany qui n'est pas très loin de notre logement pour une visite. <https://pourquoipas-budapest.com/grande-synagogue-budapest/> On prend le tram, bus, quelques pas sans difficulté, nous voici à notre lieu de RDV pour « Jozsef-Hegy cave » (marche d'approche de rêve). http://www.termesztvedelem.hu/index.php?pg=cave_4762-6

On retrouve rapidement Csaba. Un kiosque juste au-dessus de l'entrée, nous protège de la pluie pour se changer. Rejoints par le collègue de Csaba, nous pouvons entamer la descente. Juste avant Csaba après nous avoir confirmé qu'il n'y avait pas besoin de matériel nous signale tout de même un passage qui parfois provoque un refus d'obstacle... Laurence positive dit que ça ne devrait pas poser de problème. Pour débiter, une échelle bien raide et pas fixée en haut, mais comme nous descendons dans des buses pas de risque de partir en arrière. En ce qui concerne « le » passage, nous sommes toutes et tous passés mais bon... pas très rassurant tout de même un puits de 10m, parfois un peu large pour les pattes un peu courtes avec juste une corde avec des anses pour s'accrocher et ne pas glisser... On se demande ce que ça va donner pour la remontée ! Puis se succèdent quelques passages où l'on est content de ne pas avoir de matériel, ni de kit et au bout la récompense, avec un lac de cristaux blancs et des parois tapissées de concrétions.

Retour, personne n'aura besoin de la corde de secours pour être hissé du puits, les Tritons n'ont pas failli ! RDV est pris pour le lendemain gh. Nos chaussures boueuses ne semblent pas choquer les usagers du tram...

Vendredi 10 mai

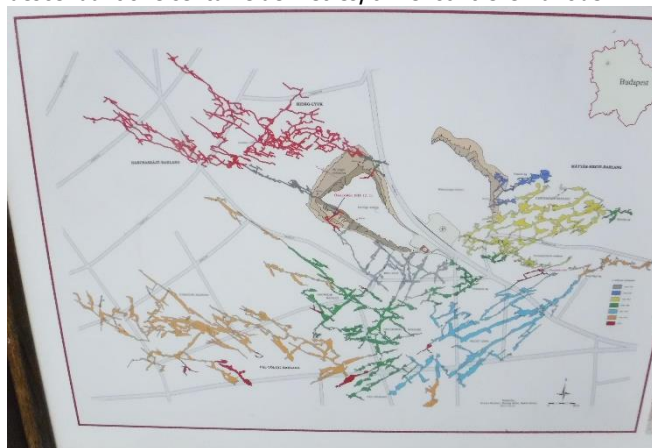
Participants : Bertrand, Annick, Thierry, Laurence, Véronique, Séverine, Brigitte.

Locaux : Csaba, Zolti. Le soir Sari.

RDV vers des thermes pour visiter « Molnar Janos Cave » <https://thertwguys.com/budapest-cave-diving/>




<http://www.mjcave.hu/en> grand lac d'eau tiède, fief des plongeurs. Un immense couloir avec un alignement impressionnant de combinaisons et de bouteilles de plongées pour débiter. Nous arrivons très vite sur le lac avec une eau très bleue et malheureusement pas d'éclairage (nous n'avons pas nos casques donc pas de photos valables). Puis direction « Matyas Hegyi cave » un petit coin de campagne dans la ville et un bar de spéléo très sympathique. Plusieurs grottes qui ont été jonctionnées au fil des années de prospection pour former un beau réseau de plusieurs kilomètres. Donc un bout ce jour... Complètement différent de la veille. Très peu de concrétions, pas mal de passages où l'on imite les vers de terre. La curiosité de ce trou étant surtout le fait qu'en descendant une centaine de mètres, on rencontre le Danube...



Midi ayant sonné, Csaba fait la navette deux fois pour nous déposer à un restaurant pas très loin.

Puis pour continuer, nous allons faire un tour à « Szemlo Hegyi cave » grotte touristique, <https://www.youtube.com/watch?v=7q7i8nQ59CU>. Avant d'entamer le parcours nous assistons à une séance de photos 3D superbes de Csaba. Les concrétions semblent nous frôler et les galeries plongent loin devant nous... après les marches d'approche en bus... spéléo en fauteuil !

Nous rentrons vite fait à l'appartement nous changer (le tram, bus et métro n'ont plus de secret pour nous). RDV à 18h au pied de la statue devant l'église de Mathias. Nous retrouvons Csaba et son épouse Sari pile au moment où les cloches sonnent 18h, pour la visite des « Castle cave » pas besoin d'équipement pour ce réseau de grottes naturelles disséminées sous les maisons qui ont été reliées par l'homme pour faire un réseau conséquent qui a tout une histoire, puisque entre 4000 à 10000 personnes y ont séjourné lors de différents épisodes douloureux. On y retrouve des puits, des conduites d'aérations... Ce réseau est éclairé prêt à être ouvert aux touristes, mais pour l'instant seuls des privilégiés dont nous sommes peuvent en faire le tour avec les explications très intéressantes de Sari. Il existe une autre partie aménagée ouverte au public que nous n'avons pas faite.



Puis vers 20h nous descendons la colline, pour dîner tous ensemble. Séverine, Véro, Thierry et moi ne rentrons pas directement. On longe le Danube et on admire les monuments superbement éclairés.

Samedi 11 mai

Participants : Bertrand, Annick, Thierry, Laurence, Séverine, Brigitte.

Locaux : Zolti et Sari.

(Véro préfère visiter SUR terre).

Cette fois c'est le même réseau qu'hier mais une autre zone découverte plus récemment « Pal Volgyi cave », on tourne dans le réseau vert et bleu clair en faisant une boucle. Zolti connaît par cœur toute la partie orange verte et bleu, depuis 30 ans il hante les lieux. Le début du trou est aménagé, mais on quitte vite les escaliers pour des volumes plus grands que la veille... pour commencer parce que là aussi on fait les vers de terre ou quelques passages un peu délicats à négocier, mais si l'on met les pieds et les mains dans les traces du maître des lieux ça passe presque bien ! Quelques concrétions très éparées par contre on peut admirer le travail de l'eau. 12h00 nous sommes dehors le groupe se coupe encore après les au revoir et remerciements à nos guides. Bertrand Annick, Laurence et Thierry restent à casser la croûte sur le site traînent un peu avant de rejoindre les bains. Séverine et moi partons pour visiter le parlement. Visites complètes jusqu'à 17h du coup nous filons au bain où l'on retrouve Véro pour enchaîner sur la visite du parlement, une heure de visite qui nous laisse un peu sur notre faim... On a bien conscience d'en avoir visité qu'un tout petit bout. On complètera en visionnant un film dans l'exposition qui suit la visite et on pourra ainsi voir à quoi ressemble le haut de la coupole et des salles de réunion avec des tableaux d'une longueur assez incroyable. On se retrouve tous vers une station de métro, pour déambuler et trouver un dernier restaurant... mais complet ou pas trop attrayant... On finira par celui qui est juste dans notre immeuble... pas mauvais, choix buffet assez varié à volonté, chacun y trouvera sa vie. Rangement, valises, bref dodo levé à 3h45 pour rejoindre l'aéroport en taxi.

Compte-rendu de Brigitte Aloth.



Mercredi 8 mai 2019

Grotte des Furtins, Berzé-le-Ville, Saône-et-Loire

Participants : Lionel Barriquand, Michel Philippe, Jacqueline et Alain Argant + membres de l'Association Culturelle du site d'Azé et Les Amis du Vieux Berzé.

Participants Clan des Tritons : Jean Philippe Grandcolas et Guy Lamure.

Au total 16 personnes.

Spéléométrie : 200m, +/-17m.

Premier contact avec la cavité pour une majorité en matinée et repérage à 5 l'après-midi des différents secteurs de fouilles.

Découverte d'un cadavre de renard sorti par Guy dans un sac !

Sitographie :

Grotte des Furtins

https://fr.wikipedia.org/wiki/Grotte_des_Furtins

Leroi-Gourhan André. La Grotte des Furtins (commune de Berzé-la-Ville (Saône-et-Loire)). In: *Bulletin de la Société préhistorique de France*, tome 44, n°1-2, 1947. pp. 43-55.

DOI : <https://doi.org/10.3406/bspf.1947.2142>

www.persee.fr/doc/bspf_0249-7638_1947_num_44_1_2142

Combiér J. Lyon. In: *Gallia préhistoire*, tome 8, 1965. pp. 103-127.

www.persee.fr/doc/galip_0016-4127_1965_num_8_1_1252

Bibliographie d'André Leroi-Gourhan.

<http://www.arscan.fr/ethnologie-prehistorique/wp-content/uploads/sites/4/2015/08/biblio-alg-pour-le-web.pdf>

Bibliographie succincte :

LEROI-GOURHAN A., La caverne des Furtins et les problèmes de la stratigraphie du Quaternaire en Maçonnais, Les Etudes rhodaniennes, t. 22, n° 1-4, 1947, p. 238-253.

1950 : Leroi-Gourhan A., Baudet (James), Bozzones (S.) et Dutrievoz (Nicole), La caverne des Furtins, P.U.F. Préhistoire, 11, p. 17-143, 45 fig.

GUILLOT L., MOREL J., SIMONNOT G., Gouffres et cavernes des Monts du Mâconnais, Sous le Plancher – Numéro hors-série, 2005, C.D.S 71, grotte des Furtins, pages 46-47.

Préambule de Lionel Barriquand.

La grotte des Furtins est située sur la commune de Berzé-La-Ville. Elle a été repérée dès le XIX^{ème} siècle par Ferry comme ayant un fort potentiel archéologique. Ferry achète les terrains mais il décèdera avant de faire quoi que ce soit dedans.

En 1939, les spéléologues de Mâcon y découvrent un vase gallo-romain. La guerre fera que rien ne se passera avant 1945. A ce moment-là André Leroi-Gourhan (ALG) qui est en charge de la création d'une école d'Ethnographie et d'Archéologie à Lyon retient cette cavité pour former ses étudiants parmi lesquels de nombreux deviendront les cadres de toutes ses futures recherches. Il fouillera la grotte de 1945 à 1948 et fera une publication de synthèse d'une centaine de pages dans la revue "Préhistoire" en 1950. La grotte est riche : elle a accueilli Néandertal, Cro-Magnon, les Gallo-Romains mais également de nombreux ours. Plusieurs niveaux d'occupations sont mis en évidence. Mais la grotte est marquée par de nombreux effondrements et les recherches s'arrêtent (sauf une brève incursion en 1962). Leroi-Gourhan se dirige alors vers Arcy-sur-Cure. La grotte retombe dans l'oubli.

Suite à une visite de la grotte des Furtins à Berzé-la-Ville que nous avons faite l'année dernière avec Pascal Bieth et Florian Galletti, et sur les conseils d'Yves Pautrat du Service Régional de l'Archéologie de Bourgogne, j'ai déposé en fin d'année dernière une demande d'autorisation d'opération programmée auprès de la DRAC pour une campagne de recherches dans cette cavité.

Dès la fin d'année dernière avec Claire Gaillard nous avons débuté la recherche des documents et collections sur la grotte. Avec l'aide de Philippe Soulier, biographe d'ALG, nous avons eu accès à une partie des archives des fouilles. Nous avons également localisé une partie des collections dispersées en plusieurs lieux.

Des visites de la grotte ont également permis d'affiner le projet.

Cette opération a pour objectifs :

- de dater les phases d'effondrements.
 - de dater l'énorme mur qui se trouve à l'intérieur de la grotte
 - d'étudier les parois de la cavité.
- Pour cela des relevés, des prélèvements, des mesures seront effectuées jusqu'en septembre prochain.
- Carottage des concrétions, avec Stéphane Jaillet, pour datation U/Th par l'équipe de JJ Bahain au Museum National d'Histoire Naturelle.
 - Si nous obtenons un budget : scan 3D et topographie fine de la grotte pour pouvoir la reconstituer.
 - Relevé des graffitis dans la cavité.
 - Expertise des parois par Odile Romain, spécialiste des gravures.
 - Relevés photographiques.
 - Photogrammétrie.
 - Relevé de la faune présente avec J. Lips.
 - Etude des différentes altérations : micro-organismes, bio-corrosion, condensation.

Grotte des Furtins Berzé-la-Ville Opération programmée 2019.

Visite du site, début de l'Opération programmée 2019.

8 mai 2019.

Présents : A. et J. Argant (ARPA), L. Barriquand (Edytem), G. Charnay (Amis du Vieux Berzé), N. Delara (Association Culturelle du Site d'Azé), P.-G. Denis (Musée de Solutré), I. Donzey (Spéléoclub Argillon), J. Romagé (Association Culturelle du Site d'Azé), F. Galletti (Abbaye de Cluny), J.-P. Grandcolas (Les Tritons), C. Jessaulme (Association Culturelle du Site d'Azé), G. Lamure (Les Tritons), G. Monchovet (Amis du Vieux Berzé) et M. Philippe (ancien musée d'Histoire Naturelle de Lyon).

Excusés : D. Barthélémy (Groupement Archéologique du Mâconnais), M.-A. Gagnol (Amis du Vieux-Berzé), C. Gaillard (Museum National d'Histoire Naturelle) et P. Quiclet (Association Culturelle du Site d'Azé).

Le matin est consacré à la visite des grottes, à la présentation du projet 2019 et à des échanges entre les présents. Un verre est échangé en fin de visite - L'après-midi : Nous regardons les griffades d'ours découvertes dans la salle d'entrée (M. Philippe les authentifie). Le cadavre de renard, qui est venu mourir dans le sondage 3, est évacué à l'extérieur. Nous localisons le plancher stalagmitique du sondage 1. En réalité nous trouvons 2 planchers

dont il reste des traces sur la paroi nord. Quelques centimètres les séparent verticalement. Nous cherchons à localiser les différents sondages effectués par André Leroi-Gourhan : Ok pour les sondages 1, 2, 3 et 6. A l'exception du sondage 1, les autres ont en grande partie été rebouchés. Nous avons des difficultés à localiser les chantiers 4 et 5 (sondages 4, 5, 7 et 8). Il est probable que les sédiments retirés des sondages 7 et 8 ont été accumulés à la place des sondages 4 et 5. Nous localisons le lieu où s'est déroulé le sauvetage de 1962. Ce lieu n'avait pas encore été vu.

Compte-rendu de Lionel Barriquand.

Jeudi 9 au jeudi 16 mai 2019 Lozère et Causse du Larzac, Aveyron

Le 9, pèlerinage (Pâques 2005) au gîte de l'Escoutal au Bleyard, grand calme ! A la grotte du Pré de Neyrac, l'entrée s'est un peu effondrée... Petite rando en longeant la ligne de chemin de fer pour aller à la grotte de Sainte-Hélène.

Le 10, tourisme aux villages médiévaux de Chanac et Le Villard, commanderie de Palhers, cité historique de Marvejols et causse de Changefège.

Le 11, déménagement sur le Larzac.

Le 12, avec Hubert Boutry, rando-repérage à l'aven de la Déchèterie, aven Gabrielou (-113) et aven de la Blaquériole ou Blaiquariolle (-70, 1000m environ) (à vérifier), puits-citerne romain à La Pezade, aven n°1 des Places (-45) + trou avec tôle, aven Terry (-92, 253m).

Biblio orientée :

* Document confidentiel de synthèse sur l'inventaire spéléo du Larzac et de la Séranne (automne 1992), Gersam. 303 pages.

<http://jfbrun.eu/gersam/inv92.htm>

* Baumas, 2016, CDS Aveyron, 440 pages.

Le 13, visite de la zone d'entrée de l'exurgence de Lavencou (1150m), Saint-Geniez-de-Bertrand / Saint-Georges-de-Luzençon, repérage de l'aven de la Vayssière (-142), Les Rives.



Arche naturelle sur le chemin entre Les Rives et Canals.

Le 14, travaux sanitaires à l'exploitation ovine de Romain Boutry. Après le repas, repérage en Lada de l'aven de l'Oustal (-92, 239m) + aven près de ruines (commune de Sainte-Eulalie-de-Cernon).

Le 15, VTT, boucle entre Les Infruts, La Couvertorade, Le Caylar, Le Cros.

Le 16, visite village templier de La Cavalerie, habitat troglodytique des Baumes, XV^e siècle.





Le hameau des Baumes

De l'abri troglodytique fortifié à la ferme

http://patrimoines.laregion.fr/fileadmin//DOC_LIE/IVC12145/IA12ETUD/IA12101341_01.PDF

http://patrimoines.midipyrenees.fr/fileadmin//DOC_LIE/IVC12145/IA12ETUD/IA12100868_01.PDF

<http://www.lauragais-patrimoine.fr/BIBLIOTHEQUE/SURVIVANCE-L.GRATTE/018-AVEYRON.pdf>

Halte à Millau chez Chantal C. et Jean-Pierre G.

Compte-rendu de J.P.G.

Mercredi 15 mai 2019
Sommet du Truc, Saint Pierre d'Entremont, Savoie

Randonnée

Participants : Brigitte Aloth, Cécile Pacaut.

TPAM : 4h30.

<https://www.altituderando.com/Sommet-du-Pinet-ou-Le-Truc-1867m> Une très belle balade sous grand soleil pour aller voir les crocus éclost tout récemment sur le plateau de l'alpe. La montée au Truc est super et le panorama vu d'en haut grandiose.

Voir photos :

https://www.facebook.com/cecile.pacaut/media_set?set=a.10156568901167880&type=3

Compte-rendu de Cécile.

Jeudi 16 mai 2019
**Scialet des Cloches (-64) et glacière de Font d'Urle (-40),
Bouvante, Drôme**

Participants : Serge Caillaud, Ludo Nicoli.

Sortie photos. T.P.S.T. : 3h.



Jeudi 16 mai 2019
**M12 et M13, Grande Moucherolle
Corrençon-en-Vercors, Isère**

Participants : Claude Schaan, Guy Lamure et Olivier V.

Après les traditionnels rdv pour covoiturage, départ bien chargé (en plus du perfo et ses accus on monte du matériel de prospection : 2 cordes et des amarrages) de notre parking du Clot de la Balme. Au sortir de la forêt, on tombe sur un représentant de l'ONF en 4x4 ; on discute 5 mn et on tente le coup du stop, mais manque de chance, il ne monte pas plus haut sur les pistes mais redescend, et au final on arrive au M12 après 1h30 de montée. Je guide Olivier jusqu'au scialet M13 qu'il ne connaît pas et avec Claude, on commence la désobstruction du boyau du M12 : Claude à l'évacuation des déblais et moi au perçage et burinage ; Olivier nous rejoint en milieu d'après-midi, mais reste en surface pour se réchauffer. Fin du chantier et des accus à 18h40. (TPST d'environ 6 heures).

Compte-rendu de Guy.

Pour le M13, celui-ci démarre par une verticale d'une vingtaine de mètres, bien formé après les premiers mètres plus étroits en surface de lapiaz. Au bas, un passage horizontal (très humidifiant) sur 4 mètres, m'amène à un premier ressaut (spit en haut) et tout de suite une étroiture (désobstruée) enchaîne sur une verticale de 3 m environ, avec 2 branches hélas impénétrables à ce jour (sauf à enlever beaucoup de cailloux) et sans courant d'air.

Je remonte et j'en profite pour enchaîner, sur les conseils de Guy, avec le scialet de Choa, juste à côté. Avec un amarrage sur arbre surplombant, je découvre ce magnifique puits d'une vingtaine de mètres, enneigé et englacé d'un côté et doublé sur l'autre côté par un puits bien formé, apparemment investis par des choucas. Je ne descends cependant pas jusqu'au fond du fait d'un frottement à venir et de la difficulté à poser une déviation, au vu de la roche alentour fragilisée par le gel, etc. Je rejoins trempé mes compères que je soutiens moralement avec force.

Compte-rendu d'Olivier.

Mardi 21 au jeudi 23 mai 2019
Lus-la-Croix-Haute, Drôme

Participant : Jean-Philippe Grandcolas.

Chalet au camping de Champ La Chèvre à Lus La Croix Haute (Drôme). <http://www.campingchamplachevre.com/>

Mardi 21 : Arrivée à Lus avec 9 degrés ! Ensuite côté Hautes-Alpes ça passera à plus de 20 ! Petit tour d'une heure sur la Via ferrata dans les gorges d'Agnielles, la plus cool.

<https://www.viaferrata-fr.net/via-ferrata-36-Les-Vires-des-Gorges-d%27Agnielles-La-Faurie-Hautes-Alpes.html>

Visite au village abandonné d'Agnielles.

Tour de la Rochette à Saint-Julien-en-Beauchêne (Hautes-Alpes).

<http://www.chateau-fort-manoir-chateau.eu/chateaux-hautes-alpes-chateau-a-st-julien-tour-de-la-rochette.html>

http://www.chroniques-souterraines.fr/dossiers/Sites_Rupestres/05_Hautes_Alpes/5bau_mugne.pdf

http://www.geol-alp.com/devoluy/lieux_bochaine/st_julien.html

Les plis disharmoniques de Saint-Julien-en-Beauchêne, Hautes Alpes.

<http://planet-terre.ens-lyon.fr/image-de-la-semaine/lmg570-2017-05-22.xml>

Boucle touristique par le col de Cabre et la Haute-Beaume, coin très sauvage.

Mercredi 22 : Randonnée des 4 cols à Lus la Croix Haute.

<https://www.visorando.com/randonnee-randonnee-des-quatre-cols-a-lus-la-croix/>

Avec variante **Tête de Garnesier (2367m)**.

<https://www.altituderando.com/Tete-de-Garnesier-2367m-Tete-des-Ormans-2140m-par-le-Col-de-Plate-Contier>

<https://www.sentier-nature.com/montagne/post/2016/10/06/tete-garnesier-quatre-cols-chabottes>

Départ à 9h30 depuis le parking des Chabottes (1300m), col des Tours (1691m) à 10h50, col du Vallon de l'Aup (1754m) à 11h15, shunt du col de Lauteret (1754m) par les crêtes, col de Plate Contier (1905m) à 12h30, variante Tête de Garnesier (2367m) à 14h au

sommet, pause 3/4h (attente que le brouillard se lève et repas), retour au col de Plate Contier, à 15h45, poursuite de la boucle avec quelques passages enneigés et un sentier pas toujours bien balisé, arrivée aux Chabottes à 17h.

Jedi 23 : Randonnée au lac du Lauzon (1931m), départ du parking vers Les Granges des Forêts (1250m) à 9h30, Ravin du Fleyrard (1293m), cabane du Fleyrard (1894m), lac du Lauzon à 11h50, Col des Aurias (1734m), Col de la Croix (1485m), retour à 14h45.

<http://www.eskapad.info/randonnees-journees/le-lac-du-lauzon-Devoluy>

L'accès au col de Charnier (2103m) est trop enneigé pour tenter l'ascension.

<https://www.visorando.com/randonnee-le-lac-du-lauzon-et-le-col-de-charnier/>

Retour le vendredi 24 par le col de Grimone, les spectaculaires gorges des Gats, Die et le Vercors.

Semaine randonnée dans l'Estérel.

Les photos de Denis.

<http://www.ipernity.com/doc/197739/album/1235078>

Dimanche 26 mai 2019

Pas de Pertuson, Vercors, Rencurel, Isère

Randonnée.

Participants : Charles Buttin, Cécile Pacaut.

TPAM : 2h45.

On décide de profiter de l'éclaircie annoncée le dimanche matin pour aller prendre l'air au Bec de Neurre.

Comme mon cerveau est passé lui aussi en mode dominical, je lis la carte à l'envers, je me trompe de parking à proximité du col de Romeyère. Une fois partis, on ne reconnaît rien sur le terrain etc. Après une vingtaine de minutes d'errances qui nous auront mouillé les chaussures et le bas du pantalon, la reconnexion cérébrale nous amène à réajuster notre ambition sur un plan B.

La montée au pas de Pertuson se fait de plus en plus dans la brume. Dès qu'on le franchit, l'ambiance change et la vue est relativement dégagée sur Autrans et Méaudre.

Petite boucle par la Pierre de l'eau puis les chemins forestiers au-dessus des Saints de Glace et du TQS (belles pelouses en sous-bois propices au bivouac...) avant de remonter raide au pas puis de redescendre tranquillement au col de Romeyère.

Compte-rendu de Cécile.

Jedi 30 mai au dimanche 2 juin 2019

Aude

Clan des Tritons : Véro G, Bertrand H, Cécile et Charles, Odile et Olivier, Laurent C.

Césame / Dolomites : Philou, Bébert, Caro et Vincent Lacombe, Thierry Danguiral.

Un beau WE dans l'Aude et de belles cavités parcourues : Bournasset, Chandelier, Bufo Fret). 4 étoiles pour Chandelier (info Laurent C.).

Ayé Shuanghe 2019 (Chine) c'est fini

(Cécile Pacaut, le 24 mars 2019).

L'enjeu n'était pas d'aligner du km puisque le réseau étant devenu le plus long d'Asie du Sud Est officiellement l'an dernier 248km), ça laissait un peu de répit de la part des autorités gouvernementales et du bureau du tourisme de Shuanghe. Même la télé nous a fichu la paix cette année (je les ai à peine vus...).

L'idée était plutôt de travailler prioritairement sur 2 trous déjà connus (dont un trouvé l'année dernière) pour arriver à les jonctionner avec Duiwodong (la "grosse doline" avec les 3 cascades qui se jettent dedans pour ceux qui connaissent), un trou jonctionné l'année dernière au réseau global et qui permet de se développer dans un secteur pas encore trop exploré.

Les 2 trous se méritaient, et un seul des 2 a jonctionné (notre trou typique du Margeriaz diraient certains, en tout cas avant de bien

vouloir se décider à prendre du volume...), l'autre est pour le moment un mystère malgré un bon développement (à moins de descendre un P200 sous cascade...).

Les actions de prospection se sont aussi orientées dans cette zone pas encore bien écrémée contrairement à d'autres endroits du massif.

Histoire d'avoir envie d'y retourner, j'ai quand même eu droit à une très belle 1ère en fin d'expé histoire d'oublier la boue qui a été pour moi un thème très récurrent cette année...

La Chine comme on l'aime !

Pas de pluie et même un peu de soleil, de la belle campagne, des fermes typiques encore bien habitées et accueillantes, des rizières, du GROS, du PROPRE...

On partait pour descendre un P40, et en bas il a fallu encore descendre en vire pour Terminus trouver un P300 de 40mx20m arrêté sur lac siphonnant...

Les photos les plus "profondes" sont justes au-dessus de la lèvre du P300 !

Les photos sont là :

<https://photos.app.goo.gl/6YS1fbh6cnErb9Wg9>

Additif pour La Gazette des Tritons n°94.

Dimanche 27 janvier 2019

Raquettes, Massif des Coulmes, Vercors

Participants : Guy et Christiane Lamure, Annick et Bertrand Houdeau, Martine, Odile.

Itinéraire : Départ sur la route entre le Faz et la Patente : Parking de la Pépinière 1166 m, Le Chandelier, 1250 m, Ruines de l'étoile 1180 m, Parking de Serre Coton 1300m, scialet Idelon 1275 m, Serre du Page, La Pépinière.

TPAR : 4 heures et quart.

Dénivelé : 250 m, Distance : 8 km.

Contre toute attente, la météo n'est pas mauvaise ; la fenêtre météo prévue par météo France se confirme et nous pouvons apprécier alternativement du ciel bleu, du soleil par une neige abondante et hivernale sur le massif. Guy s'active pour faire les traces de notre itinéraire sauvage et inédit, soutenu en duo par le GPS de Bertrand et par la carte et l'altimètre d'Odile. Nous avons vu de multiples traces d'animaux et quelques traces de raquettes sur le chemin du retour ; le dépaysement est assuré dans ces forêts des Coulmes. A défaut d'aller au refuge de Serre du Sâtre, nous avons pique-niqué au pied de Serre Coton sur une table de pique-nique que nous avons déneigé et sur laquelle nous nous sommes installés. La hauteur de neige commence à devenir importante dans le secteur. A cet instant de réconfort alimentaire, nous avons eu une petite pensée pour Brigitte lorsqu'Annick a sorti le gros thermos de thé pour le groupe, confirmant que la relève est assurée. Une fois repus et réchauffés, nous sommes repartis en direction du scialet d'Idelon. Ce scialet se trouve au bord du chemin et s'ouvre sur une quinzaine de mètres de profondeur, avec une perspective de continuité que nous avons observés à la surface. Le chemin de retour est agrémenté par de petites chutes de neige ; il est 15 heures lorsque nous arrivons au parking de la Pépinière. Nous bouclons notre rando au bon moment, car nous redescendons en vallée sous une pluie battante.

Compte-rendu d'Odile P.

Dates à retenir

* **Stages et manifestations des structures FFS de Rhône Alpes sur** : <http://www.csr-rhonealpes.fr/>

* **6 et 7 septembre 2019** : 28^{ème} Rassemblement des Spéléos Causseards 2019 à Camprieux (Gard).

* **26 au 29 septembre 2019** : 13^{ème} EuroSpeleo Forum 2019 à Sofia, Bulgarie.

* **8 au 11 novembre 2019** : 5^{ème} Assises nationales de l'environnement karstique à Bourg-en-Bresse (Ain).

Les sorties programmées

Le calendrier 2019 en cours.

Le coin des stages 2019

<https://ffspeleo.fr/speleologie-g7.html>


Les nouveaux adhérents 2019

Néant.

Changement d'adresse – téléphone – méi

Néant.

Publications



ALEJANDRO MARTIN Y BENITO MATA, **EXCURSIONNES SUBTERRANEAS POR EL PIRENEO ARAGONES**, le livre décrit aussi, en français, des cavités françaises. 22,80 euros, 160 pages. Sinon, ce livre est en espagnol, catalan ou basque.

« **La Verna** », livre édité par la SAS La Verna PSM.

Avec son format A5, sa couverture souple et ses 96 pages largement illustrées, cet opuscule a pour vocation première d'être un complément aux visites guidées de la Verna et de faire découvrir à un public occasionnel, non initié mais curieux, l'histoire de la découverte de la salle de la Verna par les pionniers. Histoire qui se poursuit ensuite par la découverte progressive des gouffres du massif de la Pierre et leur exploration. Il retrace aussi l'histoire géologique de la salle de la Verna... jusqu'à nos jours avec les aménagements hydroélectriques de la SHERM et l'ouverture de la salle au public. Il resitue le développement touristique de la salle dans le contexte économique de la Soule et du Barétous. Le dernier chapitre, "Mieux connaître la Spéléologie" fait le tour complet de

la discipline. Il intéressera autant le spéléo confirmé que le néophyte tant il est précis et complet.

C'est un ouvrage écrit et documenté par des spéléos. Il est rigoureux, à la fois synthétique et soucieux du détail, à l'image des auteurs. Des membres de l'Arsip ont contribué à sa rédaction et sa documentation iconographique. Tous les arsiens amoureux de la Pierre et retrouveront un moment de leur histoire personnelle et collective. « La Verna » est en vente à la librairie Arsip au prix de 9 € l'exemplaire + frais de port.

Voir site Arsip / page librairie : <http://arsip.fr/librairie-arsip/>



Un Lascaux en Amazonie

Un trésor archéologique de 70 000 peintures
Pour la Science n°498 - Avril 2019

YANN BOZEC, **LE PURGATOIRE** 2019, 98 pages, www.librinova.com. Ce roman spéléologique se déroule en Ardèche.

« Un groupe de jeunes en vacances en Ardèche fait une découverte énorme et inattendue dans une grotte inconnue. Ils décident d'expliquer par eux-mêmes ce qu'ils ont vu. Ce livre narre toutes les recherches historiques, scientifiques et généalogiques pour tenter d'élucider cette trouvaille. »

Les numéros de la revue "Mirabal" sont en libre téléchargement sur le site Alpina. Ils sont en ligne ici : <http://www.alpina-millau.fr/mirabal/telechargement-mirabal>

Le n°5-6 est en cours. La revue des 50 ans est accessible ici : <http://www.alpina-millau.fr/telechargez-la-revue-des-50-ans>

Info Joël Boutin.

L'Écho du stétho

Numéro 26, Avril 2019



Fédération Française de Spéléologie

Newsletter des professionnels de santé

« spéléo & canyon »



Fédération Française de Spéléologie
Commission Médicale

<http://comed.ffspeleo.fr/>

Arsip Info n°92 est téléchargeable au format PDF.

Bonne lecture.

www.arsip.fr/documents/Arsipinfo92.pdf



Explos tritons
2019

Expédition spéléologique Anjohibe
2017



Rapport d'expédition spéléologique
aux grottes d'Anjohibe
Plateau de Mahamevo, comm. de Marharano
Province de Mahajanga - Madagascar
28 avril - 10 mai 2017



Clan des Tritons
Lyon, France
7 Place Théodore Monod
T-69700 Saint-Pierre-de-Chandieu
<http://clantritons.free.fr>

54 pages d'un beau rapport de l'expé à Madagascar en 2017.
http://clan.des.tritons.free.fr/publications/explo_tritons/ExplosTritons_2019_RapportExpédition_Anjohibe_2017.pdf



Ne perdez pas le Nord, suivez la mousse !



La façon la plus rafraîchissante de voir la France.

Amateurs de bière et fans de marche, ces 70 randonnées à travers la France sont pour vous ! D'une durée allant d'une à six heures, ces randonnées suivent des chemins choisis pour leur beauté et se terminent inmanquablement à proximité d'une brasserie ou d'un bistrot où vous pourrez vous rafraîchir en dégustant une bière locale et artisanale. Pour chaque parcours sont fournies des indications détaillées : difficulté, durée, dénivelé, curiosités. Et, comme les parcours, les bières, de la plus amère à la plus douce, sont décrites avec soin : couleur, nez, goût.

<https://www.librairiedialogues.fr/livre/15134896-randos-biere-en-france-la-facon-la-plus-rafrai-fabienne-luisier-helvetiq>

Une vidéo <https://randosbiere.com/france/>

Ils existent aussi :




Cent lieux - Paysages et patrimoine en Isère (Relié) Jean Guibal, Béatrice Ailloud, Collectif.

C'est à une véritable rencontre avec l'Isère que nous convie cet ouvrage. Des rives du Rhône aux sommets du massif des Ecrins, du pays de la noix à celui du fer, d'une chapelle romane à un garage en béton armé, d'un temple romain à un refuge de haute montagne, d'une grange en pisé à une centrale hydroélectrique, Cent Lieux invite à découvrir l'extrême variété des paysages et la richesse du patrimoine que l'Isère a su conserver, par-delà les tourments de l'histoire.


Cent sites ont été choisis - non sans difficultés - pour donner à voir les paysages les plus caractéristiques du département et son patrimoine le plus représentatif. Et parce que le patrimoine est avant tout une aventure humaine, une vingtaine de ses ardents défenseurs témoignent ici de leur passion. Ils représentent les innombrables personnalités engagées dans la sauvegarde du patrimoine, sans lesquelles bien des éléments de notre trésor collectif seraient à jamais perdus...

De territoire en territoire, Cent Lieux propose ainsi de parcourir "l'Isère les yeux ouverts" dans l'esprit de la programmation culturelle conduite par le Département : PaysagePaysages.



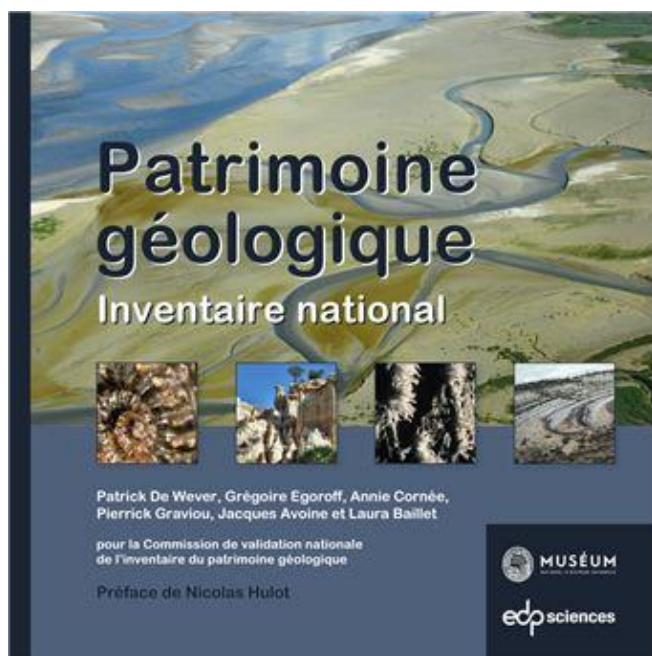
Spéleo Magazine 105, mars 2019, avec un double page sur la grotte des Hôpitaux.

Parution des actes du colloque international de Reims (20-21 septembre 2018) – **IMPACT 14-18**. 168 pages. Un siècle après, quel impact a eu la grande guerre sur les paysages, les sols, etc.



<http://www.cnrseditions.fr/geographie/7846-villes-et-rivieres-de-france.html>

Karstologia 73, 1^{er} semestre 2019. La grotte aux Points d'Aiguèze : petite sœur de la grotte Chauvet (2).



<https://www.geosoc.fr/boutique-en-ligne/co-editions-sgf/patrimoine-geologique-inventaire-national-detail.html>



<https://karstexplor.fr/Telechargement-SLP.htm>

Série Spéléo-Club de Dijon
Série Ligue Spéléologique de Bourgogne

La Gazette en Vrac...

Site d'informations objectif sur la spéléo : <http://www.info-speleo.com/>

Site du Comité Spéléo Régional Rhône-Alpes

<http://www.csr-rhonealpes.fr/la-vie-federale/>

Les manifestations internationales sont en ligne sur le site FFS :

<http://ffspeleo.fr/actions-international-48.html>



Fédération Française
de Spéléologie



<http://uis2021.speleofs.fr/>

publications.ffspeleo.fr

<https://catalogue.cnrs.ffspeleo.fr/>

Les sommaires des **Spelunca** sont téléchargeables (pas les premiers numéros), les numéros de plus de 3 ans sont en pdf.

<https://publications.ffspeleo.fr/revue.php?id=203>

Idem pour les sommaires de **Karstologia**, seuls les 20 premiers numéros sont en pdf.

<https://publications.ffspeleo.fr/revue.php?id=194&page=1>

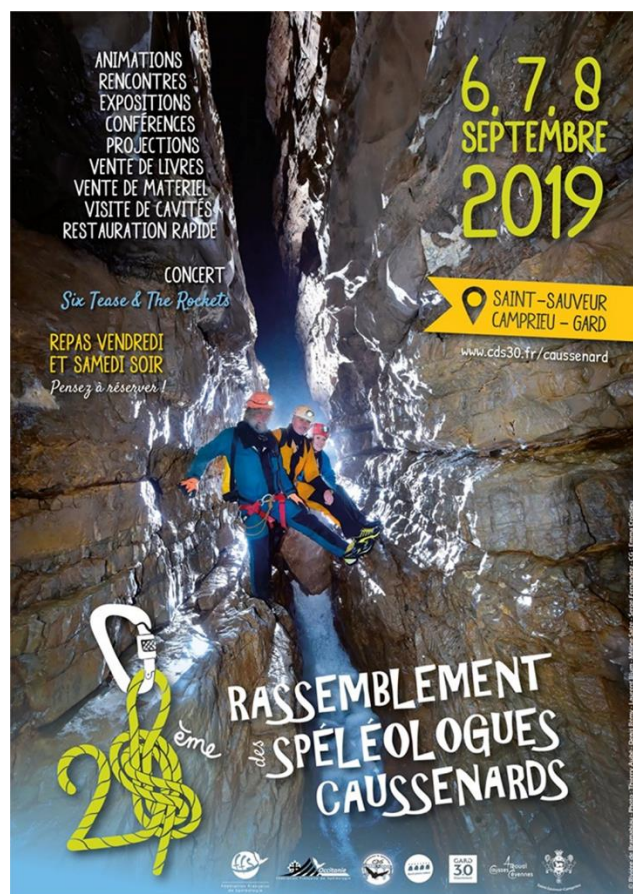
Idem pour les publications de la com. **Scientifique** et **Environnement**.

La Gazette du Pédaleur Fou n°1

<https://fr.calameo.com/read/0005613495347047033be>

La Gazette du Pédaleur Fou n°2

<https://fr.calameo.com/read/00056134920d4518821a0>



Les 6, 7 et 8 Septembre 2019, à Camprieu - Abîme de Bramabiau dans le Gard !

Le site officiel du rassemblement : cds30.fr/caussenard

Facebook : [28ème Rassemblement des Spéléos Causseards](https://www.facebook.com/28emeRassemblementdesSpeloesCausseards) ou

en suivant la page du [CDS du Gard](https://www.facebook.com/CDSduGard)

Et l'affiche est téléchargeable à ce lien :

[AfficheCausseard2019_TA+EO_v11 - RVB 3000px.jpg](https://www.cds30.fr/affiches/AfficheCausseard2019_TA+EO_v11-RVB_3000px.jpg)

Et si jamais vous avez des questions ou des remarques : caussenard@cds30.fr

Voilà pour le moment ! N'hésitez pas à consulter le site régulièrement, le programme, le menu, les cavités seront annoncées durant l'été !



Le 13^e Forum EuroSpeleo a lieu dans le Centre national d'éducation de la Croix-Rouge Dolni Lozen, Sofia, Bulgarie, du 26 au 29 Septembre 2019.



<https://esf2019.speleo-bg.org/>



БЪЛГАРСКА
ФЕДЕРАЦИЯ ПО
СПЕЛЕОЛОГИЯ

Marre du camping (info Louise).

Quand vous serez vieux et que vous aurez envie d'avoir plus de confort qu'une tente...

<http://cahute.eu/gallery/>



<http://histhoiria.org/accueil.php>

L'association possède une importante bibliothèque de plus de 2000 ouvrages dont le thème principal est l'histoire régionale. Mais elle comporte aussi de nombreux ouvrages sur l'archéologie, l'histoire générale, la spéléologie, la géologie et la numismatique. Elle a été l'objet d'un don de Mr Excoffier-Buisson d'Hauteville qui pendant soixante-dix ans a réuni ce trésor d'informations. Cette bibliothèque est consultable par tous (membres ou non de l'association) le quatrième jeudi de chaque mois de 17h à 22 h au local d'Histhoiria situé 30 rue de la Courbe 01580 Izernore.

Table générale de la revue «HISTHOIRIA» depuis sa parution en 2006. Sites naturelles.

http://www.cb-is.com/php/sites_web/documents/1/table_generale_de_la_revue_maj_29.12.2018_20181231100127.pdf



A Nantua, on n'a pas testé, photo J.P.G.

Collection de passionnés <https://passionspeleo.blogspot.com/p/mes-monnaies-et-jetons-touristiques.html>

Et aussi : <https://passionspeleo.blogspot.com/2017/12/les-euros-souvenirs.html>

Interview with Bernard Chirol, President of the History of Speleology Commission of the UIS.

https://www.periodicosubterranea.com/p/bernard-chirol-president-of-history-of.html?fbclid=IwAR0JjGh-U4oals_GWXSNScSOHTAmHf8zsdvq7TZ7M1zBh7pNzDUdEV9qSQ

Le portail
des Troglonautes

https://www.troglonautes.com/Les-mysteres-du-Lyon-souterrain_a2343.html

<https://www.facebook.com/troglonautes>

1er février 2019 - Diverses cavités (Saint Romain au Mont d'Or, 69).

Le SSF 69 est informé de la participation de l'équipe cynophile du SDMS69 sur une recherche d'une personne disparue mi-janvier. Cette zone de recherche se trouve à proximité de nombreuses cavités (mines et naturelles). Le SSF 69 contacte alors le CORG 69 pour les informer de la présence de dix-huit cavités sur la commune concernée, et qu'en cas de besoin il est disponible pour intervenir dans le cadre de la convention GN/SSF. La gendarmerie nationale se montre intéressée et onze membres du SSF 69 sont réquisitionnés pour l'opération. La recherche effectuée est finalement infructueuse.

Lettre d'information du SSF n°45, 2019.



Grotte de Sous Sangles, photos Serge Caillault avec l'assistance de Rémi Stransky et Jean-Philippe Grandcolas.





Grotte des Hôpitaux ou du Pontet, photo Serge Caillault avec l'assistance de Rémi Stransky et Jean-Philippe Grandcolas.



Scialet des Cloches, photo Serge Caillault avec l'assistance de Ludo.



Grotte d'Azé, photo Daniel Vergnaud.

**Liste des participants au premier colloque francophone
« Histoires de désob' ».
Azé, Saône-et-Loire, 9 et 10 mars 2019**

Nom prénom	Structure		
ACCARY Didier	SC Argilon 71 + Assoc Azé	BUCHET Philippe	SC Argilon 71
ARDOUREL Éric	GUS 69	BULLE Alain	GCPM 25
ARGANT Alain	ARPA 69	BURCKHARDT Claudine	SC Préalpes Fribourgeoises - Suisse
ARGANT Jacqueline	ARPA 69	CAILHOL Didier	EDYTEM - INRAP
ARNAL Denis	Terre & Eau 92	CHEVALLIER Jean René	Assoc Azé 71
AUDAM Jean Luc	76	CHIROL Bernard	GSHL 01
AZEMARD Pierre	SCAL 34	COLLEONI Véronique	SC Argilon + Assoc Azé 71
AZEMARD Samuel	SCAL 34	COLLET Sébastien	SC Louhans 71
BARRIQUAND Lionel	SC Argilon 71 + Assoc Azé + Edytem	CONTET Yves	AFESS 01
BEAUFILS Pierre	Méandres 27	CREGUT Evelyne	GS Carpentras 84
BERARD Christian	GS Carpentras 84	CUDEY Arnaud	Dijon spéléo 21
BERNARD Thomas	GRESN 58	DANO Mickaël	GSAM 25
BESSON Michel	CEC 46	DAUMALLE Albin	SC Argilon 71
BESSON Robert	AGEK - GSBR 01	DEDIENNE Béatrice	SC Argilon + Assoc Azé 71
BIETH Pascal	SC Argilon 71	DEDIENNE Georges	SC Argilon + Assoc Azé 71
BIGOT Jean-Yves	CLPA 34	DEGRET Thierry	GSML 70
BLANC Éric	SC Louhans	DELARA Nathalie	Assoc Azé 71
BONANSEA Jacky	GCPM 25	DERIAZ Patrick	Spéléo-club du nord Vaudois Suisse
BONDOUX Jean Jacques	SC Argilon 71	DONZEY Isabelle	SC Argilon 71
BOST Gilles	GUS 69	DOYEN Jean Yves	GSAM 25
BOUILLON Jean Luc	Alpina Millau 12	DRUERE Michel	CAF Roanne 42
BOULIGNAT Philippe	GSML 70	DUCIMETIERE Pascal	SSS Genève
BOUTET Catherine	ARCAD 76	DUMONTET Roland	SC Argilon + Assoc Azé 71
BOUTHORS Michel	Indiv. FFS 63	FAVRE Gérald	SSS Genève - Suisse
BRAMARD Jean François	SC Argilon 71	FROQUET Laurent	GUS 69
BRET Jean Louis	FJ Seyssins 38	GAFFIOT Jean-Jacques	ESV 88
		GAILLARD Claire	Assoc Azé 71
		GALANT Philippe	Indiv. FFS 34
		GALLOIS Olivier	GSAM 25
		GARCIN Janine	

GARCIN Pierre	FS Seyssins 38	NOBECOURT Jean Claude	CRESPE 06
GARLAN Arnaud	CNM 60	PARIS Claude	GSAM 25
GAUCHON Christophe	Edytem 73	PAYROU Laurent	34
GEOFFRAY Michel	AGEK 01	PERROT Cécile	GSAM 25
<i>GOURON MURADOR</i> <i>Dominique</i>	<i>SSS Genève - Suisse</i>	PETIT Christophe	GS Auvergnat 63
GRANDCOLAS Jean Philippe	Clan des Tritons 69	PETRONIO Jean-Charles	SRSASR 81
GRIGGO Christophe	Edytem 73	PHILIPPE Michel	SCV 69
GUIGUE Maurice	SC Argilon 71	POGGIA Françoise	
GUILLEMETTE Didier	CNEK 76	POGGIA Frédéric	FJ Seyssins 38
GUILLON Alain	SC Chablis 89	POISSON Béatrice	ESH 14
HAPKA Roman	SC Préalpes Fribourgeoises - Suisse	POISSON Philippe	ESH 14
HAUTAVOINE-ANDRE M.- Françoise	GS Auvergnat 63	PORCHET François	SC Préalpes Fribourgeoises - Suisse
HAUTAVOINE Jean Michel	GS Auvergnat 63	PORT Gérard	ESV 88
HOLVOET Jean Pierre	ESD spéléo 77	POUCHOT Jean Paul	FJ Seyssins 38
HONGUER Joël	GSMJC 76	PREVOT José	Équipe de Grottoles Mosans 08
HOULEZ Jean Paul	SCAL 34	RAGUIN Christophe	GCPM 25
HUGOT Didier	SC Chablis 89	RECALDE Fabien	CAF Roanne 42 + SC Argilon 71
HUMBEL Bénédicte	Dijon Spéléo 21	ROBIN Yvan	GUS 69
JAILLET Stéphane	Edytem 73	ROCHER Jean Louis	Alpina Millau 12
JOFFROY Laetitia	Assoc Azé 71	RODET Joël	CNEK 76
JONARD Nicole	SCV 69	ROMESTAN Jacques	SCV 69
<i>JUTZET Jean-Marc</i>	<i>SC Préalpes Fribourgeoises - Suisse</i>	ROSSI Claude	SSS Genève - Suisse
KALLIATAKIS Gérard	Clan des Tritons 69	ROUVIDANT Robert	GRESN 58
KALLIATAKIS Martine	Clan des Tritons 69	SIMONNET Laurent	SC Chablis 89
KAMMERER Jean-Luc	GSML 70	SINGLAS Yves	ASTC - 92
LABBE Bruno	SCV 69	SORET Gabrielle	FJ Seyssins 38
LAMIDEY Pascal	SC La Chatelaine 39	SORET Jacky	FJ Seyssins 38
LANCON Patrick	SRSASR 09 + GS Foix 09	SPRING Daniela	Société Suisse de Spéléologie
LASSERRE Dominique	SC Savoie 73	STAIGRE Jean Claude	CNEK 76
LEE Marie Pierre		TAINTON Hervé	83 Comité Régional de Spéléologie Provence Alpes Côte d'Azur
LEPRETRE Bernard	FJ Seyssins 38	THOMACHOT Bernard	75
LIMAGNE Rémy	SC Jura 39	THOMASSET Frédéric	SC Louhans 71
LUQUET Michel	Commission Audiovisuelle FFS	TORTORA Michèle	CRESPE 06
LUQUET Françoise		VALLET Jean	
MANCEAU Judicaël	SC Argilon 71	VARREL Éric	GUS 69
MARTIN Evelyne	GRESN 58	VERGNAUD Daniel	Assoc. Grottes de Blanot 71
MATTLET Jean-Marc	Librairie Spéléo Belge	VERRECCHIA Rossana	Équipe de Grottoles Mosans
MERELLE Jean-Louis	CAF Dijon 21	VIARD Lysiane	CAF Roanne 42
<i>MERLIER Daniel</i>	<i>SC Argilon 71 + Assoc Azé</i>	VIDAL Alain	Individuel 12
<i>MERLIER Michèle</i>	<i>SC Argilon 71 + Assoc Azé</i>	VILLARET Laurent	SCAL 34
MEYSSONNIER Marcel	Ass. France Roumanie	WAJDENFELD Mireille	76
MILLET Cécile	SCSP Alès 30	WAJDENFELD Pierre	76
MILLET Vincent	Ex SC Argilon 71	WATALA Dominique	GCPM 25
MOURET Claude	GS Corrèze 19	WATIER Marcel	GEMISC 13
MOURIAUX Pierre	Équipe de Grottoles Mosans 08	ZUBER Emmanuel	SCSP Alès 30
NAVARRO Angélique	SC Vertaizonnais 63		

En italique, personnes excusées.