

La Gazette des Tritons n°99

Bulletin d'information

Juin 2020



« Si ce n'est pas dans la Gazette, c'est que ce n'est pas net ! »

Clan des Tritons

7 Place Théodose Morel
69780 Saint-Pierre-de-Chandieu

<http://clandestritons.fr>
<http://clan.des.tritons.free.fr/blog/>

Directeur de publication : Jean Philippe Grandcolas
jean-philippe.grandcolas@wanadoo.fr

Comité de rédaction :

Didier Accary, Brigitte Aloth, Jean Philippe Grandcolas, Guy Lamure, Cécile Pacaut, Odile P.,
Alex et Emma Pont, Héroïse V., Olivier V.

Les colonnes de cette gazette sont ouvertes à tous.

Créée en septembre 1995.
Parution pluriannuelle à caractère trimestriel.
Diffusion numérique : membres et sympathisants,
C.N.D.S.-F.F.S. cnds@ffspeleo.fr et C.D.S. Rhône.
Diffusion par courriel et sur le blog Tritons.
Réunion du club pluriannuelle à caractère irrégulier.



Fédération Française de Spéléologie

Sommaire :

• Editorial	page 1
• Le compte-rendu des sorties	page 1
• Dates à retenir	page 8
• Les sorties programmées	page 8
• Le coin des stages 2020	page 8
• Les nouveaux adhérents 2020	page 8
• Changement d'adresse - ☎ - ✉	page 8
• Publications	page 8
• La Gazette en vrac...	page 9

Editorial

Gazette 99 / Covid-19 : Sacré coronavirus, cette satané bestiole nous aura bien occupé ! Le 16 mars, le président E.M. s'ébroue sur TF1 (eh oui chez les copains à Valmeinier, il y avait la télé !) pour nous dire que c'est la guerre ! Le lendemain 17, il faut vite choisir son lieu de confinement, nous spéléos avons le choix ! Mais il faut s'organiser...

Donc 54 jours sans sortie réelle ! A chacun(e) à mettre à profit ce temps laissé à loisir pour s'occuper sainement et sûrement ! Une première aussi pour nombre d'entre nous, d'avoir à passer le week-end de Pâques à la maison et les week-ends qui suivront !

Personnellement j'aurai occupé pleinement ce confinement entre topoguide Lozère, Savoie, Spelunca Spécial UIS 2021, Spéléodossiers, jardin, téléphone, visio-conf, manger des gâteaux, boire des bières... Résultat : le quintal ! Avec Alex, on aura bien bossé aussi sur l'Inventaire de l'Isle Crémieu. Pris du temps aussi à préparer quelques projets à venir, mais pas trop, on ne sait pas ce que nous réserve l'avenir ! En définitif je n'aurai pas tout fait ! Il en reste pour le prochain confinement ! Avis aux amateurs...

Donc dans cette gazette il n'y aura que quelques comptes rendus de la 1^{ère} quinzaine de mars et de fin mai ; pour compenser il y aura plus de photos !

Pendant ce confinement, j'aurai appris au moins un mot !

L'ultracrepidarianisme, l'idéologie des toutologues.

Il y a un mot pour qualifier les personnes qui énoncent des avis sur des sujets qu'ils ne connaissent pas : c'est "l'ultracrepidarianisme", formé sur la locution latine « *sutor, ne supra crepidam* » qui signifie « cordonnier, pas plus haut que la chaussure » - l'idéologie que l'information continue et de ses "toutologues" professionnels ont su imposer.

Jean Philippe Grandcolas.

« Comment échapper au sentiment d'échec ou d'indignité, de valeur zéro, à la crainte de l'inexpressivité, de l'étouffement, ou de l'expressivité incontrôlable ? » Stanley Cavell (1926-2018).

Un nouvel adage pour la Gazette de la part de Jacques Nant (S.C. Savoie) : « Sans la gazette l'info n'est pas complète ! ».



Si besoin d'attestation d'assurance, de reçu fiscal,...
Pour vous connectez au site de gestion des adhérents :
<https://avens.ffspeleo.fr>

Le compte-rendu des sorties

Dimanche 1^{er} mars 2020
Grottes d'Azé, Saône-et-Loire

Grand jour pour les désobeurs fous de l'association, nous recevons la presse grâce à la commission communication du conseil départemental. Ce sera aussi l'occasion de la dernière séance de la saison 2019/2020, avec au programme la localisation précise de la salle du palindrome en surface. Pour cette importante séance, nous étions plus de 30 venus de tous horizons : Côte d'Or, Rhône, Bretagne, Argilons, association d'Azé, Louhans, etc. Dès le matin, on installe deux balises émettrices au milieu de la salle tandis qu'en surface, une équipe menée par Jean Louis Mérelle (21) commence

à chercher parmi les buis le signal venant des profondeurs de la préhistorique. Parallèlement, l'équipe désob se met en place et les premiers seaux partent de l'étréture d'accès à la salle pour rejoindre la verse. A 10 h30, les premiers journalistes arrivent sur le site, suivis du vice-président chargé de la culture et d'Isabelle Vernus, la responsable des archives et des sites d'Azé et de Solutré. France 3 est là aussi avec deux journalistes. Enfin, Edwige Labruyère, responsable de la communication au CD 71 arrive à son tour. Lionel et Didier se chargent de conduire la presse sous terre avec Anthony et Philippe. Pour certains, l'assistance de plusieurs spéléos ne sera pas un luxe ! Après la presse écrite (JSL, Mâcon Info) c'est au tour de France 3 d'investir la salle du palindrome après que nous ayons acheminé la grosse caméra avec moult précautions. Vers 13 h, après quelques rush à l'entrée de la préhistorique, nous redescendons devant l'ancien accueil où le plus gros de la troupe ne nous a pas attendu pour trinquer à la découverte et déguster les pizzas et autres douceurs offertes par le département, ainsi que le Crémant offert par Georges et l'association du site d'Azé. Nous partagerons ensemble de bons fou-rires et après être bien restaurés, on reprend le chemin des profondeurs. Il est temps, les premières gouttes commencent à tomber ! On se répartit en deux groupes : le premier repart dans la galerie de Chauffailles pour y sortir quelques seaux et commencer le démontage des chariots, tandis que le second part au siphon des Beaunois pour faire découvrir la rivière à ceux qui ne la connaissent pas. Vers 16h45, après que nous ayons tout sorti de la préhistorique, sans avoir omis de poser une bouteille de Crémant à la place de la bouteille sirotée le 2 après la première, on se restaure une dernière fois des desserts concoctés par plusieurs participants. 144 seaux et 5 brouettes. (Didier, Lionel, Placide, Audrey, Damien et Nicolas, Philippe, Jean René, Véro, Betty, Georges, Nicolas Descave, Roland, Solange, Nicole, Fabien, Murielle, Christine et Christian Marget, Jean Philippe, Jacques, Fred et Éric, Jean Louis Merelle, Patrick Sologny, Didier Lamotte, Cosimo Torre, Anthony, Bernard, Claire, Pascal Quiclet, Joseph, Christian Jessaume, Guilhem, Albane et Josselin).

Compte-rendu de Didier Accary, S.C. Argilon (71).

Je suis un peu à la bourre sur l'heure de rendez-vous fixé à 9h à Azé. Il y a de l'effervescence, je me greffe sur l'équipe de surface-radiolocalisation, dans laquelle je retrouve des têtes ou des noms connus de bourguignons (ASCO et CAF Dijon).

La matinée est agréable côté météo, heureusement ! Les résultats sont positifs, le repérage est dans les buis plutôt que dans les vignes ! Vers midi nous redescendons vers les grottes pour un pique-nique géant. Dans l'après-midi je ferai le guide dans les 2 grottes pour les bourguignons sans me salir, ni me mouiller !

Compte-rendu de J.P.G.



Un travail collectif, de la ténacité : le résultat est là !

<https://france3-regions.francetvinfo.fr/bourgogne-franche-comte/saone-loire-deux-nouvelles-salles-decouvertes-site-grottes-aze-1793927.html>


Lundi 2 mars 2020

Grotte de La Balme, Fontaine Saint-Joseph et grotte de la Serve, La Balme-Les-Grottes et Verna, Isère

Participants : Marcel Meyssonier (SCV / Assoc France Roumanie)
Serge Caillault (GSM, 38)
Eric Ardourel (GUS)
JPh Degletagne (Plutons)

Clan des Tritons : Brigitte A, Ludo N, Jean Philippe G.

Rendez-vous à 8h45 au parking des grottes. Le temps est à l'humide, on se change sous le porche d'entrée, nous avons enfilé les néoprènes pensant se jeter dans le siphon, mais ce n'était pas l'objectif de Serge, et ses souvenirs étant fort anciens, nous cherchons l'accès à la galerie des chauves-souris, en fait c'est Marcel arrivé avec un peu de retard, qui nous orientera sur la bonne voie. Éric avec ses grandes jambes fera l'escalade de 4 m, et fera descendre une échelle spéléo, ensuite il y a des U scellés (on peut prévoir une corde de 30m pour un rappel). Cette galerie anciennement aménagée (grande passerelle un peu rouillée) est de jolie forme, elle est un gîte d'une colonie importante de Minoptères de Schreibers [*Minopterus schreibersii* (Kuhl, 1817)] https://inpn.mnhn.fr/docs/cahab/habitats-declines/1310_oo.pdf, on provoque quelque peu de l'agitation. Nous faisons rapidement quelques séances photos. Seul Éric franchit une flaque d'eau à 4 pattes pour voir la suite. Redescende et Serge photographie la représentation François 1^{er} peinte par Théodore Levigne https://fr.wikipedia.org/wiki/Théodore_Levigne en 1882. Discussion avec madame la responsable d'exploitation des grottes sur des projets futurs.



Puis direction la **Fontaine Saint-Joseph**, nous pique-niquons rapidement, il pleut. Brigitte nous rejoint avec le café. Nous allons faire une 2^e séance photos vers « Les assiettes » (la première en date du 12 février), Marcel et Jean Philippe D. cherchent les bêtes en zone d'entrée, ils n'ont pas envie de se baigner ! Brigitte et Éric font un rapide aller-retour au siphon. Après 3 poses photo, nous ressortons. C'est dur de se changer sous la pluie. Nous filons à la grotte de la Serve (excepté J.Ph. D. et Ludo) pour faire un cliché dans la galerie d'entrée. Certains poussent jusqu'au siphon à 80m de l'entrée.

La mission de la journée est accomplie.

Synonymie grotte de la Serve : grotte du Château ou de Chogne.

Bibliographie orientée :

***Spéléologie du département de l'Isère**, 1963, Jacques Choppy. Collection Archives et Documents 1991, n°1. Un exemplaire de 894 pages, une réédition condensée de 152 pages.

Compte-rendu de J.P.G.

Pour la petite histoire, Marcel m'a conté qu'en 1967 (date à confirmer, à priori René Ginet était président du CDS à cette date et effectuait des recherches bio dans cette cavité), le CDS 69 avait organisé un bal dans la grotte de La Balme !

Pour mémoire, j'ai la topographie de la « **grotte de la Fontaine Saint-Joseph** » levée par le Clan des Tritons (Maurice Chazalet, Gérard Juhué, Roger Laurent) le 23 janvier 1966. Plongées effectuées le 6 février 1966 par Georges Arnoux et Jean-François Billon.



**LES GROTTES
DE LA BALME**

La Balme-les-Grottes  Nord-Isère

<https://www.facebook.com/UnionGuidesBalme/>

Avec des photos de Serge.

<https://www.facebook.com/grotteslabalme/>

Jeudi 5 mars 2020

Gouffre ASN, Saint-Pierre-de-Chartreuse, Isère

Participants : Guy, Brigitte A.

Météo trèèèè humide, pas de collecteur en vue... Je me dis en roulant vers le RDV covoiturage qu'on a incontestablement un côté foutraque. Guy propose de prendre sa voiture, en le voyant ouvrir son petit coffre, je lui propose la mienne qui nous offrira un vrai abri pour se changer. Plus loin sur l'autoroute alors qu'on n'y voit rien tellement il pleut, Guy me dit : « On aurait p'tre dû reporter mais demain je ne suis pas dispo ! ». A St Laurent du Pont, le Guiers Mort est vert translucide, pas haut. Plus loin, pas d'eau qui sort du trou du Pic de l'Œillette. Sur le parking on prend café et gâteau assis dans la voiture, en regardant dubitatifs la pluie battante. On se lance ! Parapluie et cape de pluie pour Guy et vieille cape de pluie pour moi ayant besoin de mes deux bâtons ! Pour une fois je monte en botte, peu de neige mais bien vite le sentier ruisselle abondamment. Cape de pluie un peu courte qui s'écoule pile au niveau de la botte... pieds rapidement mouillés pour moi... En montant à pas pesants (comme nos sacs), on aperçoit et entrevoit par 4 fois mouflons ou chamois qui bondissent devant nous. Au trou, tout l'art est d'enfiler la combi sans trop s'exposer... ! Et c'est parti. Ça coule à pas mal d'endroit. Au fond du puits borgne gros bruit d'eau, le pissouilli de la première salle à manger est plutôt version chasse d'eau permanente. Dans le méandre qui précède le P33, Guy me dit « il souffle » curieusement quelques minutes avant je m'étais dit il aspire bien... ! Bref en restant un moment au sommet du P33, on sent bien qu'à nouveau l'ASN respire, un coup j'aspire sans contestation possible et un coup de vent en pleine face ! Notre ardeur se tempère sérieusement : bon jet d'eau au sommet du P33, ce qui veut dire que l'actif dans la zone de nos recherches va être TRES actif, que pour chercher le courant d'air si celui-ci va et vient, on va se prendre la tête. Au final, Guy descend à mi-puits pour évaluer l'efficacité de la seconde corde « hors douche ». Validé ! Seulement quelques embruns. On laisse une petite bouteille d'eau, le perfo, bref une partie du lourd matos (ça de moins à remonter la prochaine fois). On ressort, descente rapide sous la pluie et vent violent en rafales qui s'est ajouté (ce qui explique la respiration du trou). On mange assis dans la voiture. En route, bref pause pour prendre en photo la cascade de la Cambise impressionnante qui ne coulait pas à notre arrivée, au pic de l'Œillette l'eau coule bien et de partout des torrents, résurgences enfin le Guiers Mort a très nettement monté et est complètement marron... TPST 1h10.

Compte-rendu de Brigitte A.

Samedi 7 au lundi 9 mars 2020

Photographie gros volumes et rivière en crue, Doubs

Participants sur les 3 jours :

GCPM (Doubs) : Guy Decreuse et Gérard Jaworski.

SC Vesoul (Haute-Saône) : Véronique Olivier et Philippe Auriol.

GSAM (Doubs) : Romain Venot.

GSM (Isère) : Serge Caillault.

Clan des Tritons (Rhône) : Jean Philippe Grandcolas.

Rendez-vous à Saint-Pierre-de-Chandieu à 10h le samedi avec Serge. Vers 12h30 nous pique-niquons sur le parking de la source du Lison. Connaissant peu le secteur en crue, Serge fait des photos de la grotte Sarrazine qui crache bien, puis de la source du Lison et de la grotte nord du Creux Billard encore en crue + la cascade qui descend du plateau, mais d'après les locaux, la décrue est amorcée provisoirement ! Halte au-dessus du Creux qui Sonne (en crue aussi) à Montmahoux et à la grotte de la Vieille Folle (Déservillers) (reliée au système du Verneau par siphons). Pause comté à la fruitière d'Amancey. Café chez Guy à Cléron. Accompagnés de Guy et Gérard, nous prenons la direction le gîte de Montrond-le-Château où nous passerons 2 nuits.

Nous partons en combi avec la voiture de Guy pour aller visiter et photographier une cavité « interdite » de plus d'un km de développement, où la discrétion est de rigueur. Vaste puits et une

galerie de belles dimensions très concrétionnée, le « clou » se trouve au terminus à 500m de l'entrée.

Participants : Gérard, Guy, Serge, Jean Philippe.

TPST : 5h30. Sortie vers 23h30 à la pleine lune et pas de chien qui hurle !

Le dimanche, la même équipe repart pour le **gouffre des Ordon** (-33, 277m) (Montrond-le-Château), puits de 7 et 18m, suivis d'une vaste galerie concrétionnée. Guy a équipé la cavité la veille, un groupe du CAF de Strasbourg nous précède. Véro et Philippe nous rejoignent. TPST : 3h.

Casse-croûte au gîte. Véro et Philippe nous quittent et s'en retournent pour Belfort.

40 minutes de route pour atteindre Orchamps-Vennes et le **gouffre des Ravières** (170 m et -50). La particularité de cette cavité est que le vaste orifice est recouvert d'une voûte construite au début du 20^{ème} siècle pour éviter le jet d'animaux. On rentre par le côté et on se retrouve à l'aplomb d'une vaste salle de plus de 50m de diamètre, la descente de 18m est impressionnante. Séances photos dans cette première salle, suivie d'une deuxième salle séparée par un passage en interstrate. TPST : 2h.

Retour par les gorges de la Loue, halte au puits de la Brême, près d'Ornans, le gouffre (inversac) est émissif ce jour. Retour au gîte.

Le lundi, rangement et sommes à 8h30 à Cléron (une heure d'avance sur notre rendez-vous). Arrivée de Véro et Romain.

Puis direction **la grotte de la Vieille Folle** (Déservillers), il semble y avoir plus d'eau que samedi ! Cette cavité fonctionne en perte, nous faisons une reconnaissance, il y a du courant, seuls Guy et Serge se mettent à l'eau dans le bassin équipé d'une corde, et vont jusqu'au bénitier ou urne. Nous ferons 4 poses photos dans la zone d'entrée, très photogéniques. TPST : 2h. Les derniers se changeront sous la neige ! Nous quitterons les lieux vers 12h30.

Sur le chemin du retour, Véro et Romain feront une incursion au Creux d'Orcheval à Flangebouche.

Bibliographie : Inventaire spéléologique du Doubs, 5 tomes.

Les Belles du Doubs, topoguide, tomes 1 et 2, 2014 et 2019. 50 cavités dans chaque tome.

Compte-rendu de J.P.G.

Mercredi 11 mars 2020

Massif de l'Épine, Savoie

Participants : Jean Philippe Grandcolas et Guy Lamure.

Départ à 9h de St Pierre de Chandieu. Direction Saint Thibaud de Couz sur l'ancienne Nationale 6 (route Paris-Milan sous le 1^{er} Empire). L'objectif de la journée est de suivre des ruisseaux qui crachent bien en crue et de localiser leur origine - à voir si cela peut sortir d'un petit trou dans la belle dalle urgonienne sous le Mont Grêle (1425m). Nous nous garons au hameau « Les Gencourt » et démarrons notre rando au Pont des Gorges (580m) (sentier balisé jaune), c'est un beau chemin empierré, certainement fort ancien. Après La Paula, nous bifurquons à droite sur une piste forestière (vers 1100m), là nous rencontrons la neige, nous plongeons trop rapidement sur une source, à proximité de granges anciennes. Pique-nique. Redescente sur La Paula et le chemin de montée.

Temps de randonnée : 4H.

Sur le retour, halte à l'entrée de La Folatière, 5 mn de marche d'approche, cette cavité (3905m ; +112, -75) est le trop-plein du synclinal de Couz, elle est la tête de réseau du système grotte des Echelles, Fontaine Vive, grotte Perret (+8km de développement et 340m de dénivelé). Courant d'air soufflant, Guy visite les premiers mètres jusqu'à une laisse d'eau.

Cartographie : carte IGN 1/25000 n°3333OT Chartreuse Nord.

http://www.geol-alp.com/chartreuse/6_localites_ch/couz.html

[http://www.geol-](http://www.geol-alp.com/avant_pays/lieux_bas_dauph/echelles.html)

[alp.com/avant_pays/lieux_bas_dauph/echelles.html](http://www.geol-alp.com/avant_pays/lieux_bas_dauph/echelles.html)

Bibliographie orientée :

Chartreuse Souterraine, 1985, CDS 38.
Atlas des Grottes de Savoie. Base de données PROSPECT-98. CDS 73. 1998.
Monjuvent Guy. II. L'environnement géomorphologique. In: *Gallia préhistoire*, tome 36, 1994. pp. 150-163.
www.persee.fr/doc/galip_0016-4127_1994_num_36_1_2109
https://www.persee.fr/doc/AsPDF/galip_0016-4127_1994_num_36_1_2109.pdf

Compte-rendu de J.P.G.

Jeudi 12 mars 2020

Vérification cordes, Saint-André-de-Corcy, Ain

Participants : Laurent Senot, Claude Schaan, Brigitte Aloth, Éric Rebreyend, Guy Lamure, Olivier Venaut, Annick Houdeau.



Non ce n'est pas activités manuelles dans un EHPAD !

Quelques comptes rendus avec Cécile là :

Creux 222 et gouffre de l'Aiglon, Massif des Bauges, Savoie

<http://citrons.proth.net/?p=1628>

<https://www.sgcaf.fr/sgcaf-speleo-club-de-grenoble-les-sorties-classiques-speleo/>

Dimanche 15 mars 2020

Creux du Grand Tétras, Arith, Savoie

Spéléométrie : -216, 2808 m.

Participants :

Jacques Nant (S.C.S.), Pascal Badin (S.C.S.), Patrick Lesaulnier (G.S.T.N. & S.C.S.), Laurent Lemaire (S.C.S. & A.S.A.R.), Aymeric Bougnol (Ursus & S.C.S.), Jean Philippe Grandcolas (Clan des Tritons).

S.C.S. : Spéléo Club de Savoie.

G.S.T.N. : Groupe Spéléo Troglodytes Novel, Haute-Savoie.

A.S.A.R. : Assoc. Spéléo. d'Aix les Bains Le Revard.

Rendez-vous est donné à la boulangerie de Saint-Jean-d'Arvey pour certains et à Montagny (Arith) pour d'autres. Il fait super beau. 20 minutes de marche d'approche grâce au GPS de Jacques nous mènent facilement au trou, le retour sera moins évident ! La descente se fait de façon échelonnée dans le puits d'entrée de 23m fractionné. L'objectif est d'élargir le ressaut de 10m, quelques perçages auront raison des étroitures verticales. Nous remontons pour pique-niquer et nous réchauffer au soleil. Puis redescente pour nettoyer le passage agrandi, quatre passeront la zone - rééquipement du P16, un nouveau cran vertical d'une quinzaine de mètres permet d'atteindre un méandre actif à -65, trois iront barboter dans l'aval et l'amont. Déséquipement à la remontée. TPST au total : environ 5h30.

Bibliographie sommaire :

Grottes de Savoie, tome 11, Massif de Banges - Bois de Prépoullain, CDS Savoie, 1981. Pages 36-40.

Spelunca n°6, avril-juin 1982. Le Creux du Grand Tétras. Arith, Savoie. Travaux du S.C. de Savoie. J.-L. Fantoli. Pages 21 - 24.

Le stage moniteur fédéral 1981, pages 39-41.

Mon unique visite date du 5 avril 1997 avec Alain Moreau (Aldo), arrêt vers -170 (cf. La Gazette des Tritons n°8, juillet 1997).

En soirée, je file sur Valmeinier (Maurienne) chez Caro et Mickaël (gérant du gîte La Draille à Meyrueis, Lozère), ils sont en saison à la station et vont rentrer le surlendemain pour cause de fermeture forcée de la station. Le lundi matin, rando raquettes de 3h avec Mickaël (circuit Les Trois Croix depuis l'Arméta), et une de 2h en solo en fin d'après-midi (parking Les Déserts sous Valmeinier 1800 jusqu'à Mathoset, 1833m).

Cartographie : Carte IGN 1/25000 n°3535OT Névache Mont Thabor.

Compte-rendu de J.P.G.

COVID & CORONA



Pause de 54 jours !

Mardi 12 mai 2020

Chartreuse

Participants : Serge Caillault et Jean Philippe Grandcolas.

Après 59km à vélo la veille, 2^{ème} jour de déconfinement à se faire mal ! La météo est à la grisaille, rendez-vous à 8h au Pont des Allemands (813m) à Saint Pierre de Chartreuse, il ne pleut pas en Chartreuse, il fait quelques degrés. On part un peu au pif direction la Grande-Chartreuse par les pistes les moins pentues, au passage je mets le nez à l'entrée du gouffre de l'Essart-Morin, puis Habert du Billon (1266m), Col de l'Arpison (1489m), le ciel bleu est là ! Casse-croûte aux ruines du Habert d'Arpison (1418m) avec sa fontaine de 1787. Retour par le chemin du Pavé où nous croisons 6 chartreux en pleine ascension, image fantasmagorique ! Randonnée de 6 heures, dénivélé environ 700 mètres.

Cartographie : Carte IGN 1/25000 n°3334 OT, Massif de la Chartreuse Sud.



Habert du Billon, photo Serge C.

Mardi 12 mai 2020

Ruisseau des Vernes et Canyon des Lavures, Isère

Participants :

Cécile P., Brigitte A., Ludo N., Olivier V.

Sortie de confinement oblige, nous voilà en attente de la décision préfectorale en Isère pour réaliser notre plan A : à savoir le canyon des Lavures. Mais dubitatifs, un plan B (rando), voir un plan C (spéléo) sont mis de côté au cas où.

Lundi à 17h, faute de nouvelles, nous optons un peu déçus (du moins pour certains) pour le plan B. Mais à 17h30, revirement de situation : l'accès aux canyons nous est rendu, grâce au nirvana préfectoral et nous voilà revenus au plan A.

La météo annonçait une « fraîcheur » matinale, suivie d'éclaircies dans l'après-midi, mais ce mardi-là, la « matinée » a duré toute la journée : 4° au décollage à l'amont des Vernes (880m) et à l'arrivée (vers 250m), nous avons peut-être doublé, voir triplé le score, mais rien de plus !

Pourtant, l'ambiance froide, humide et blafarde, loin de ternir le tableau, nous avait plutôt transporté dans quelques régions écossaises ou elfiques, mousseuses à souhait, moment que nous n'aurions pas souhaité échanger avec quiconque.

La suite pourrait n'être que le vulgaire enchaînement d'une C10/C10/C35 (pour les Vernes/amont des Lavures) puis d'une C18/C16/C16/C20/R/ .../R/C7/C7/C10 pour les Lavures.

Mais ce serait oublier les quelques passages cavernicoles et néanmoins aisés des Vernes, la séquence sensation pour la grande cascade « j'y vais, j'y vais pas », puis la jonction un peu longue entre les 2 canyons, avec des blocs énormes le plus souvent shuntés en rive gauche.

Heureusement, cette longueur a été agrémentée d'une belle séquence animalière avec un chamois s'éclipsant à notre droite, probablement pour nous distraire de son petit, rencontré l'instant d'après, à 5 mètres de nous, se dirigeant vers Brigitte, toute attendrie de la reconnaissance de son aura maternel (cette séquence Bambi est d'ailleurs visible sur You tube).

Peu après, Ludo a voulu faire son intéressant en se tordant le genou, mais les filles ont refusé de le porter.

La suite est une belle succession de cascades, bien arrosées ce jour-là, mais ne posant pas de soucis (équipement très bon, en prévoyant une petite corde supplémentaire (20 m) pour des vires de 10 m maximum, avant de descendre les pleins vide).

Sur la dernière cascade de 10 m, un petit relâchement généralisé a obligé l'un de nous à remonter, avec notre équipement spéléo de secours, pour débloquer sans risque la situation.

Quant au sentier de sortie pour éviter la propriété privée, nous l'avons cherché en cheminant en mode « dahu » dans le bois, sans retrouver véritablement de sente adaptée.

Compte-rendu d'Olivier.



Nota Bene: Question déconfinement, la gestion en canyon s'est faite plutôt correctement, par contre la gestion lors du covoiturage et du pique-nique recèle un potentiel de progression énorme. Mais ceci est une autre histoire...

Mardi 12 mai 2020

Grande Moucherolle, Corrençon en Vercors, Isère

Participant : Guy Lamure.

Sortie mise en jambes après 2 mois de confinement et effectivement çà tire dans les mollets... Prospection et repérage de quelques trous dans le secteur du scialet de la Choa et des Lattes. En ce début de déconfinement le parking est pratiquement vide et je n'ai croisé personne de la journée et vu seulement une marmotte.

Jeudi 14 mai 2020

Chartreuse

Participants : Brigitte A., Laurent S., Charles, Cécile.

Départ du monastère du Désert au-dessus de Saint Laurent du Pont. Rando brouillardeuse, mais que c'est bon de réactiver les jambonneaux. Finalement la grimouille se passe au poil, on est resté bien en forme : Pas du Pertuis, puis Col de la Sariette (juste en dessous visite express d'une belle baume pour donner un caractère spéléo à la rando). On arrive sur la prairie d'Arpison toujours dans le brouillard, mais au sec, ce qui est appréciable pour déguster le couscous préparé par Brigitte.

Vu la visibilité limitée, on renonce à faire le détour par le Belvédère d'Arpison, et on redescend tranquillement via le Belvédère du Pertuis.

Photos du jour sur facebook

TPAM : 4h.

<https://www.altituderando.com/Belvedere-d-Arpison-1450m-par-le-Pas-du-Pertuis>

Compte-rendu de Cécile P.

Vendredi 15 mai 2020

Vienne et alentours, Isère

Participant : Jean Philippe Grandcolas.

Tentative de repérages de quelques sites miniers viennois, c'est compliqué surtout dans les zones urbanisées, les secteurs sont localisés – reste à pointer les sites existants.

J'ai pu récupérer quelques documents suite à une exposition à la médiathèque de Vienne :

<http://vienne.fr/on-sort-a-vienne-agenda-des-evenements/expo-les-profondeurs-de-vienne>

Bibliographie : Dossier BRGM 1966, les filons de la région de Vienne (Isère). 31 pages.

Fiche « ZINC DE L'ANCIENNE MINE DE LA POYPE ».

Dossier en cours, avril 2020, JPG.

Samedi 16 mai 2020

Savoie et Haute-Savoie

Participant : Jean Philippe Grandcolas.

Départ à 8h de Motz (Savoie) pour le chemin des mulets dans les gorges du Fier (massif du Gros Foug), un gros éboulement a traversé le sentier sur 20m de large, je ne fais pas la boucle prévue, mais une autre plus courte. 3h de rando.

Visite rapide à la voie romaine des gorges du Fier (le site est toujours fermé), puis rando à la tour romaine de Vens (Seyssel, Haute-Savoie).

Les tours à signaux romaines de l'Avant-Pays rhônalpin, B. Kaminski.

https://grehcognin.fr/images/deux_mille/romains/tours-signaux.pdf

Puis vaines recherches des carrières romaines de Challonges / Franc lens (Haute-Savoie), au bord du Rhône, en aval du barrage de Génissiat. La pierre extraite de ces carrières a notamment été utilisée dans la construction de l'amphithéâtre des Trois-Gaules à Lyon.

Bibliographie orientée :

Carte archéologique de la Gaule, La Haute-Savoie, 1999. Pages 247-248, Franc lens (plans).

Mots-clés : carrière romaine à Challonges

Dufournet Paul. Pierre blanche et carrières de Seyssel (Ain et Haute-Savoie). In: *Le Monde alpin et rhodanien. Revue régionale d'ethnologie*, n°3-4/1973. pp. 129-159.

DOI : <https://doi.org/10.3406/mar.1973.938>

www.persee.fr/doc/mar_0758-4431_1973_num_1_3_938

Sortie sur le Haut Rhône

<https://www.cklom.fr/?p=3875>

Carrières romaines Surjoux / Franc lens

<https://oxalysss.wordpress.com/2014/12/25/carrieres-romaines-surjoux-franc-lens/>

Dans le canton de Seyssel

<http://entre-semnoz-et-cheran.over-blog.com/article-dans-le-canton-de-seyssel-76407037.html>

Inventaire BRGM des cavités de Haute-Savoie 2006.

<http://infoterre.brgm.fr/rapports/RP-54130-FR.pdf>



Dimanche 17 mai 2020

Isle Crémieu, Isère

Participants : Alex, Emma et Romane Pont, Séverine Andriot.
Aujourd'hui sortie déconfinement à Hières sur Amby.
Pour commencer, tentative d'escalade dans les falaises école... trop de monde dans les voies simples donc changement rapide du programme pour une balade jusqu'aux ruines de Larina. Vérification des coordonnées des quelques trous sur notre chemin (si on peut appeler ça des trous !), tentatives vaines de sortir des chemins (les bois sont dignes des jungles tropicales les plus retors !). TPAM : 4h.

Compte-rendu d'Alex Pont.

Dimanche 17 mai 2020
Les Aillards, Innimond, Ain

Participants GUS : Véronique S., Éric V., Éric A., Jean P., Yvan R., Jean-Michel T., Laurent F., Philippe G.

Participant Clan des Tritons : Jean Philippe Grandcolas.

Rendez-vous entre 9 et 9h30, ceux qui se croient en retard sont en réalité en avance ! Certains montent côté route Ordonnaz-Innimond, d'autres côté plaine des Chanaux, organisation gusienne oblige !

Les outils arrivent au compte-goutte ! Le chantier a bien avancé depuis ma dernière visite (épisode des vipères), le GUS a acheté un gros tube de plus de 3 m de long et 0.80 de large, il est stocké depuis plusieurs mois déjà, l'objectif est de sécuriser l'entrée instable comme au Creux Mutin. Nous passerons la journée à remuer du caillou au soleil et dans la bonne humeur, tout en cherchant à reboucher le trou ! Pour la bonne marche des travaux, la saine organisation fait qu'il y a plus de chefs que de travailleurs [étant agent extérieur, je me suis mis à l'écart de tous débats ! C'est d'actualité, l'ultracrepidarianisme à la mode « covid 19 » est une maladie qui touche beaucoup de monde !]. Le 2^{ème} objectif de la journée est de faire un barbotin géant, déconfinement oblige ! Saucisses, côtelettes, merguez, salade de pâtes, clafoutis, cerises, arrosés de Côte du Jura, c'est bombance ! La reprise est difficile, mais l'ouvrage perdura jusqu'au soir, et la buse ne sera pas posée ! Ce fut une bonne et saine journée ! A suivre.

On pensait voir le « maître » Ph. Drouin, il nous a snobé ! En fin d'après-midi, visite de Martine et Dédé B.

Compte-rendu de J.P.G.

Mercredi 20 mai 2020
Canyon du Rio Sourd, Treschenu-Creyers, Drôme

Participants : Ludo N., Olivier V.

Après avoir humé l'air du Vercors, nous nous dirigeons vers le col de Grimone, dans les Gorges des Gats. Nous évaluons de la voiture le niveau d'eau à l'aval du Rio Sourd : un bon niveau pour se faire plaisir. Nous allons un peu plus loin dans les mêmes gorges pour repérer l'arrivée du Rio Forêt (beaucoup plus sec), canyon que nous espérons faire le même jour, hélas des indications, un peu anciennes et peu fournies, nous limiterons au Rio Sourd.

Au départ de la route, nous trouvons un raccourci escarpé mais équipé de mains courantes puis retrouvons le chemin bien confortable vers le hameau de La Rey chas. Bien avant une barrière (indiquée comme départ), nous observons un sentier en balcon (à notre droite) dans les bois, sentier qui nous mène sans soucis au départ du canyon. Nous voilà rapidement dans le bain de ce canyon très agréable, avec une luminosité du Sud (de la France) qui nous change de nos précédentes escapades dans le grand Nord (du Vercors!). Il est vrai que partir à 4° (comme dans Les Lavures) ou à 24° comme ici, change quelque peu l'ambiance ! Le niveau d'eau est tonique et l'équipement étant excellent, nous nous autorisons même quelques insouciances, sans conséquences : juste le marteau spiteur (inutile) et son paquet de sangle baignant au fond d'une vasque, finalement repêchés, non sans mal, par Ludo. Bref, on s'amuse dans cette succession de belles cascades (25 m max), convaincus qu'il méritait d'être conseillé, sans compter l'arrivée à proximité de la voiture.

Compte-rendu d'Olivier V.

Judi 21 mai 2020
Grotte Ignorée (n°128), Réseau et Massif de l'Alpe, Isère et Savoie

Réseau de l'Alpe : 72 300 m, -655m.

Participants : Fabien Mullet (BE Isère), Serge Caillaud et Jean Philippe Grandcolas.

Rendez-vous à 8h au Pré d'Orsel (alt. 1405m) à Sainte-Marie-du-Mont, c'est celui qui habite le plus près du lieu de rdv qui est le retardataire naturellement ! Mais bon on lui pardonne ; il apporte les pains au choc ! Et c'est lui qui va mener les deux « vieux » à la cavité grâce à son smartphone. Il fait beau et les randonneurs affluent. En passant par le col de l'Alpe (alt. 1793m), nous plongeons dans le synclinal pour remonter en face et accéder à la **grotte Ignorée** (alt. 1736m). Fabien équipe le P10 (corde 25m, AN et 3 spits). La séance photos du beau miroir de faille dans la grande salle des cellules durera presque 2 heures. Retour au soleil et casse-croûte.

Retour dans le synclinal en passant par le **gouffre Brutus** (n°180, alt. 1585m), puis la **Combe de l'Arche** (n°266, alt. 1550m) (bon courant d'air froid), repérage de la **Baume des Chars** ou gouffre **Quetzalcoalt** n°265 (-54, 293m) à 30 m du précédent pour une prochaine sortie photos (biblio : Spéléo Guide Chartreuse, 1996, J.L. Fantoli). Pointage de moult trous dans le secteur, halte à la Fontaine de Bénitier. Retour par le col des Belles Ombres (1681m) après 9 heures de crapahute. Sur le parking, on retrouve Benoit T., Fred P. et Olivier du F.L.T., ils viennent de gratouiller vers le Tambourin.

Sitographie :

Col de l'Alpe

https://fr.wikipedia.org/wiki/Col_de_l'Alpe

Réseau de l'Alpe

https://fr.wikipedia.org/wiki/Réseau_de_l'Alpe

Lismonde Baudouin, Delannoy Jean-Jacques. Le massif de la Chartreuse, Alpes françaises du Nord : Contribution à l'étude des paysages karstiques et organisation des réseaux souterrains. In: Karstologia : revue de karstologie et de spéléologie physique, n°15, 1er semestre 1990. pp. 25-40; doi : <https://doi.org/10.3406/karst.1990.2230>
https://www.persee.fr/doc/karst_0751-7688_1990_num_15_1_2230

Bibliographie orientée :

Grottes de Savoie, tome 13. Massif de l'Alpette-Alpe. 1984. CDS Savoie. Chartreuse Souterraine, 1985. CDS Isère.

Compte-rendu de J.P.G.

Lundi 25 au vendredi 29 mai 2020
Massif des Bauges, Savoie et Haute-Savoie

Participant : Jean Philippe Grandcolas.

« Au lieu d'être au Turkménistan, je suis dans les Bauges ! ».

Lundi 25 mai : départ Aillon-le-Vieux à 8h50 (altitude 924m). Repérage de l'entrée discrète du gouffre Parada (-430m), Col du Colombier (1799m), (à proximité grotte du Minier), sommet du

Mont Colombier ou Colombier d'Aillon (2045m) à 11h50. Retour par le col de la Cochette (1694m), chalet de la Bottière (1450m), La Bottière (925m). Retour par la route jusqu'à Aillon-le-Vieux à 15h20.

Mardi 26 mai : départ du parking Les Cornes (Doucy-en-Bauges) (1204m) à 10h. Sous le Golet (1329m), Golet de Doucy (1329m), L'Ecurie-devant, Sur le col de Bornette (1335m) (Haute-Savoie), Les Ailes du Nant (1327m), Sous la Roche (1380m), passage aérien taillé en encorbellement dans la falaise, chalet de la Combe (1572m) **Montagne du Charbon**. 2h15 aller. Pique-nique et retour. Retour parking 15h15.
Rendez-vous à Aillon-le-Vieux vers 17h30 avec Didier Rigal (SCMJC Rodez et SCASSE) et Guy Masson (SCASSE), ils ont exploré une cavité en falaise au-dessus de la Combe du Cheval repérée avec un drone.



Mercredi 27 mai : départ 9h du parking Les Cornes, Sous la Dent des Portes (1675m), **Mont Trélod** (2181m), à 11h45. Chalet du Charbonnet (1840m). Boucle vers le Bonnet de Tirebras, puis crête et grimpe à la **Dent des Portes** (1932m). Au retour boucle par le chalet du Golet (1380m) et piste jusqu'aux Cornes à 16h30.

Judi 28 mai : départ à 9h15, parking du couvent dans le vallon de Bellevaux (865m), Saint-Benoit (908m), chalet du Praz (1405m), **Col d'Arclusaz** (1770m) à 11h45. Puis par un itinéraire peu fréquenté montée à **La Dent d'Arclusaz** (2041m) à 13h15. Au retour variante par chalet du Lauzarin, chalet Bottier (1435m), Fond des Prés (1110m), chapelle de Notre Dame de Bellevaux et retour parking à 17h15.

Vendredi 29 mai :

Visite à Lorenzo à Ecole-en-Bauges, boulangerie bio et coopérative. Halte chez Éric Murino au Noyer.



Hébergement : chambre d'hôtes « Chez Nous Chez Nous », Fabienne et Pierre à Jarsy.

<https://www.lesbauges.com/chambres-d-hotes-chez-fabienne-et-pierre.html>

Cartographie : carte IGN 1/25000 n°3432OT Top 25 Massif des Bauges.

Jeudi 28 mai 2020
Ruisseau de Combau, Treschenu-Creyers, Drôme

Participants : Ludo N., Olivier V.

Cette fois, nous nous donnons rdv sur place au hameau des Nonnières, car la navette étant de 8 Km, nous aurons besoin de 2 véhicules. Le départ se fait dans une ancienne carrière, réinvestie par la végétation et agréable pour pique-niquer avant le départ.

Une sente (à droite de l'arrivée) mène directement à la partie intéressante du ruisseau. Entrecoupées de quelques marches, le canyon est un enchaînement de belles cascades lumineuses, sous les falaises grandioses de Côte Chèvre et du Rocher de Combau. Ces cascades sont dans l'ensemble plutôt modestes, la plus grande étant de 15 m, par contre elles nécessitent souvent une main courante pour accéder au plein vide ; ce qui me permet de réviser, grâce au professeur Ludo, les techniques les plus appropriées (bien équipé dans l'ensemble). Deux passages sous bloc donnent un petit clin d'œil cavernicole, à prendre en compte si l'on souhaite s'y engager par fort débit. Le retour se fait en rive droite (propriété sur la gauche) par un pré et un sentier bien marqué.
A recommander avec un bon débit.

Compte-rendu d'Olivier.

Samedi 30 mai 2020
Grottes de Megevette, Plaine-Joux, Haute-Savoie

Participants Clan des Tritons : Alexandre, Séverine, Emma, Romane, Laurence.

Participants SCASSE (74) : David, Coralie.

Temps passé sous terre : 3 heures.

On se rejoint tous à 10h30 au parking puis on marche dans les bois jusqu'à l'entrée de la grotte pendant 10 minutes. Avant de rentrer, on se prépare et David prend quelques photos. Une fois à l'intérieur, on fait la traversée (du haut vers le bas), il y a quelques toboggans et une échelle. La grotte est très sympa avec un peu d'eau par endroits. David continue de prendre quelques photos. Après trois heures, on arrive à la sortie. On redescend directement pour pique-niquer au soleil. Ensuite on se sépare de David et Coralie et on va finir la journée en faisant de l'escalade pas très loin de la grotte.

Compte-rendu d'Emma.

Spéléométrie : 2046 m, +37, -85. (3 entrées).

Biblio : Spéléo Magazine 91, 2015.

X 2020
Gouffre ASN, Chartreuse

Participants : Brigitte A. et Guy.

Sortie pour pister le courant d'air et voir les derniers points d'interrogation dans le méandre entre -95 et -100 et aussi ressortir le perfo déposé le 5 mars.

On récupère au passage le matériel stocké en haut du P33 et direction le méandre de -95. On commence par voir le terminus de la petite galerie parallèle au méandre : 2 minuscules boyaux sans courant d'air et qui ne communiquent pas avec le boyau démarré à -100 ; par contre la cheminée au début de la galerie aspire bien. On va ensuite voir l'arrivée impénétrable du méandre actif de -95 qui aspire un bon courant d'air elle aussi. Quelques arguments et coup de massette plus tard, je peux me hisser dans le haut du méandre qui se divise en deux : dans l'axe d'arrivée je m'arrête au pied d'une cheminée de 7 à 8 mètres de haut tandis que l'actif arrive par la branche de gauche avec un passage à finir d'élargir.
TPST : 5h30.

Compte-rendu de Guy.

X 2020
M12, Grande Moucherolle, Corrençon en Vercors, Isère

Participants : Brigitte Aloth et Guy Lamure.

Montée avec les sacs bien plombés par le poids du matos jusqu'au trou. Rapide demi pique-nique et direction le front du chantier ; alternance de cassage de méandre et d'évacuation des blocs jusqu'au moment où un plus gros coup de massette ne bouche complètement le méandre et bloque le courant d'air. On ressort un moment prendre l'air et finir notre repas. Poursuite des travaux jusqu'à la presque fin des accus ; la suite visible sur quelques mètres reste bien étroite... En ressortant on pose un barreau dans ressaut d'entrée.

TPST : 6H.

Compte-rendu de Guy.

Dates à retenir

- * Stages et manifestations des structures FFS de Rhône Alpes sur : <http://www.csr-rhonealpes.fr/>
- * 10 et 11 octobre 2020, 30^{ème} Rencontre d'Octobre à Mailly-le-Château (Yonne).
- * 17 et 18 octobre 2020, Assises nationales de l'Environnement Karstique à Bourg-en-Bresse (Ain).
<https://ffspeleo.fr/assises-environnement-karstique-289-469.html>

Les sorties programmées

Calendrier 2020 sur demande.

- * Samedi 1er au Dimanche 9 Août 2020, camp à la PSM, camping Isaba, Espagne.
- * Le "we Paques" reporté aux 3 et 4 octobre 2020 à Bonnevaux-le-Prieuré, Doubs.

Le coin des stages 2020

Le calendrier des stages 2020 est là :

<https://ffspeleo.fr/calendrier-des-stages-27.html>

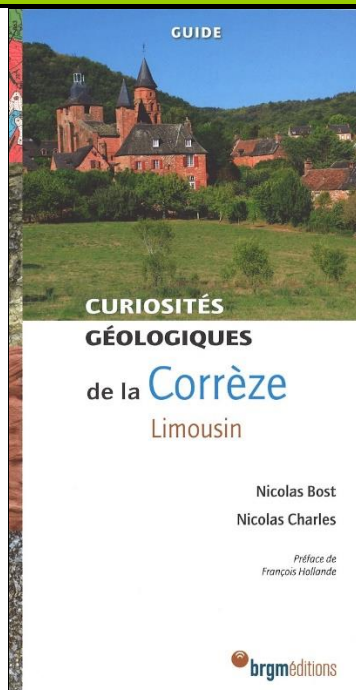
Les nouveaux adhérents 2020

Voir La Gazette n°98.

Changement d'adresse – téléphone – méi

Néant.

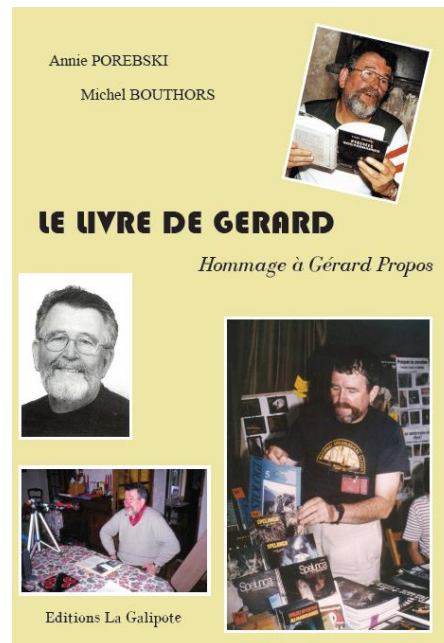
Publications



Entre autres....


Collection - Curiosités géologiques

<https://www.geosoc.fr/boutique-en-ligne/curiosités-géologiques.html>



Format A4 de 130 pages sur papier 100g/m2 et couverture offset quadrichromie, avec illustrations, photos N&B et couleur, nombreuses annexes. Cette biographie est réalisée à partir d'enregistrements de Gérard Propos en janvier 1996, mise en forme dans la foulée puis oubliée dans un carton pendant 24 ans et revue, corrigée, complétée à pu voir enfin le jour. Pour la modeste somme de **20 euros (+ 6 euros de port)**, ce bel ouvrage est disponible chez les auteurs.

Michel Bouthors 9 route d'Enval Saint Genès l'Enfant 63200 Malauzat.



Entre autres....

Collection - Guides géologiques

<https://www.geosoc.fr/boutique-en-ligne/guides-géologiques.html?idU=4>



SPELUNCA n°157 "new-look"


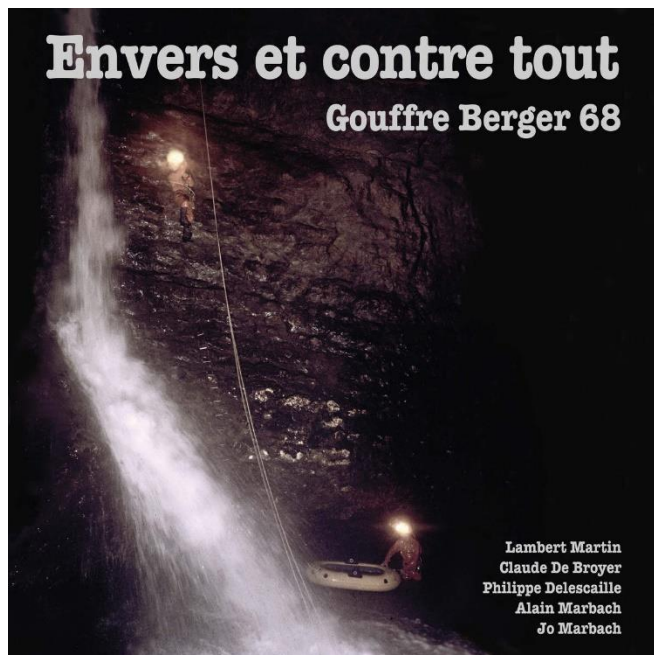
Le livre **Envers et contre tout - Gouffre Berger 68** est sorti de presse et est maintenant disponible !

https://www.librairiespeleo.be/produit_details.php?id=8295

Il est distribué par la **Librairie Spéléo**. Le prix de vente est de **30,00 €**. Vous pouvez dès à présent le commander en ligne www.librairiespeleo.be. Ceux qui sont proches de Choranche, de Grenoble et du Vercors peuvent le retirer, hors frais d'envoi, chez Jo Marbach. (g.marbach@wanadoo.fr), après avoir effectué le virement à la Librairie Spéléo et précisé lors de la commande : Livraison « enlèvement ».

Sportivement,

Jo Marbach, Jean Marc Mattlet.



<http://www.csr-rhonealpes.fr/cds26/publications/lsd-n21/>



Fédération Française
de Spéléologie

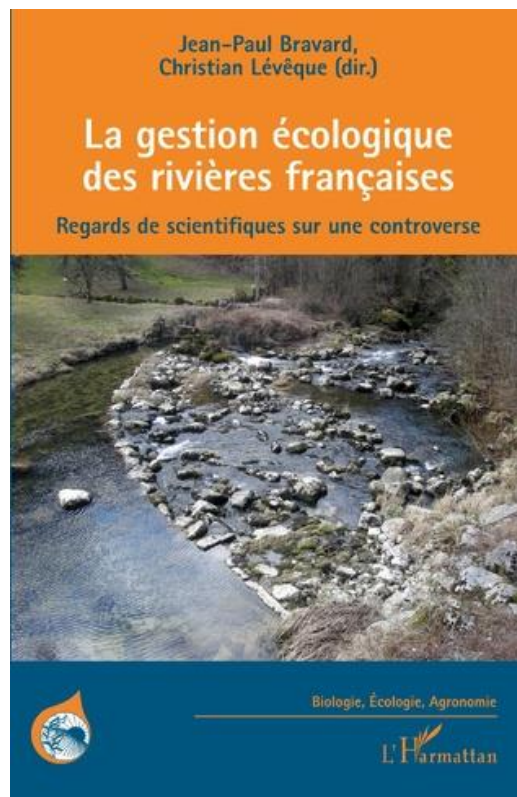
GROUPES D'ÉTUDE DE BIOSPÉOLOGIE

Commission Scientifique de la Fédération Française de Spéléologie

Spéléoscope 39

https://geb.ffspeleo.fr/spip.php?rubrique78&var_mode=calcul

Consulter également les N°37 et 38, plus de 1000 pages de lecture.



Ce livre est une critique raisonnée des choix que des services de l'État ont fait au début des années 2000 pour mettre en œuvre la Directive cadre européenne sur l'eau, dont l'idée générale est de supprimer les obstacles dans les cours d'eau pour faciliter le transit sédimentaires et permettre la migration des poissons. Selon les auteurs, cette politique n'est pas fondée sur une connaissance suffisante des rivières. Après une présentation du dispositif législatif et réglementaire, l'ouvrage plaide pour une politique prenant davantage en compte la complexité et les dynamiques dans le cadre du changement climatique en cours. Pour une "gestion apaisée", ils prônent également un véritable dialogue avec les habitants et les usagers pour réellement réfléchir collectivement aux meilleurs choix, la continuité écologique n'étant qu'un des aspects de la gestion des rivières.

[https://www.editions-](https://www.editions-harmattan.fr/index.asp?navig=catalogue&obj=livre&no=65711)

[harmattan.fr/index.asp?navig=catalogue&obj=livre&no=65711](https://www.editions-harmattan.fr/index.asp?navig=catalogue&obj=livre&no=65711)

<https://fdmf.fr/a-lire-la-gestion-ecologique-des-rivieres-francaises/>

La Gazette en Vrac...

Site d'informations objectif sur la spéléo : <http://www.info-speleo.com/>

Site du Comité Spéléo Régional Rhône-Alpes

<http://www.csr-rhonealpes.fr/la-vie-federale/>

Les manifestations internationales sont en ligne sur le site FFS :

<http://ffspeleo.fr/actions-international-48.html>



Du fait du congrès UIS en AURA en 2021, il n'y aura pas de congrès régional dans le Rhône en 2021.

publications.ffspeleo.fr

<https://catalogue.cnds.ffspeleo.fr/>

Les sommaires des **Spelunca** sont téléchargeables (pas les premiers numéros), les numéros de plus de 3 ans sont en pdf.

<https://publications.ffspeleo.fr/revue.php?id=203>

Idem pour les sommaires de **Karstologia**, seuls les 20 premiers numéros sont en pdf.

<https://publications.ffspeleo.fr/revue.php?id=194&page=1>

Idem pour les publications de la com. **Scientifique et Environnement**.

FORMATION ARCHÉOLOGIQUE À DESTINATION DES SPÉLÉOS

Comme en 2018, un nouveau stage de formation "*L'archéologie à destination des spéléologues, de la découverte à la conservation*" sera programmé en novembre 2020 à la Cité de la Préhistoire d'Ornac. Organisé avec la Fédération française de spéléologie et le Ministère de la culture dans le but d'améliorer l'appréhension du patrimoine archéologique en milieu souterrain et de veiller au respect de son intégrité dès sa découverte, ce stage est réservé aux spéléologues fédérés.

Explorations spéléologiques 2019


Menées par le Groupe d'Action Spéleo Ornac-Issirac-Labastide (GASOIL), les explorations dans la partie non aménagée de l'aven d'Ornac-Issirac ont permis d'explorer trois nouveaux secteurs après escalade et de réaliser leur topographie.

Les travaux 2019 ont aussi été l'occasion de tester de nouveaux outils de visualisations "à distance" : les spéléologues ont utilisé un drone pour évaluer l'existence de galeries partant des grandes cheminées des Nouveaux Réseaux, et leurs éventuelles potentialités de progression, sans impacter la cavité.

Tests d'exploration par drone de cheminées dans les Nouveaux Réseaux.



cliché Mickael LEROY (GASOIL)



The 50th anniversary of speleology in Central Asia

August 2020
Tashkent

Première circulaire du Speleo Forum 2020, Tachkent, 21-24.08.2020

<https://speleo.kg/en/news/first-circular-speleo-ca-forum-2020/>



L'édition et la diffusion des Documents d'Archéologie en Rhône-Alpes et en Auvergne (DARA) sont à découvrir sur ce site.

<http://www.alpara.org/>



Bienvenue sur le site **SPELEBASE** de l'Association de Recherche et d'Inventaire Spéléologique (A.R.I.S.).

<http://www.spelebase.net/>

Petite annonce

https://www.leboncoin.fr/ventes_immobilieres/1731446137.htm/

Ancien spéléologue, je recherche une parcelle, n'importe où en France, même de toute petite taille, avec une grotte non aménagée, quelque part. J'ai envie de pouvoir, lorsque je serai en vacances, gratter un peu la cavité pour voir s'il y a des développements, ou autres, mais dans une cavité qui m'appartiendrait... que ce soit dans le sud - ouest - par priorité Dordogne, Lot, ou dans le Sud Est - Vercors, Ardèche, , je suis acheteur d'une entrée de grotte, simple. Je n'ai pas besoin de terrain autour, c'est juste pour pouvoir explorer et dire que la grotte m'appartient et que je peux la désobstruer tranquillement... Je n'ai pas besoin d'une cavité de grande taille, juste une petite grotte de 200 ou 300 m de longueur m'irait fort bien, ou une ancienne rivière souterraine, ou autre cavité naturelle... Rien de bien spectaculaire, juste pour le plaisir de faire un peu de spéléo dans ma cavité. Merci.



D'OU VIENNENT LES ALPES?

21 JUILLET → 4 AOÛT 2020

Géorandos et Conférence itinérante autour du Mont-Blanc
Haute-Savoie - Savoie - Val d'Aoste

[Le programme.pdf](#)

RECHERCHE

Plusieurs programmes de recherche sont en cours sur la cavité :

Programme CAVELIFE – CNRS

associant microbiologistes (Laboratoire LEMIRE – Aix-Marseille / Laboratoire LEM – Lyon / Genoscope – Evry) et géomorphologues (laboratoire EDYTEM)

L'objectif de ce programme est la caractérisation de la biodiversité microbienne de l'Aven d'Ornac, couplée à l'analyse du contexte géologique, géomorphologique et physico-chimique, pour mieux comprendre le fonctionnement de l'écosystème et ses relations avec l'extérieur. La diversité des usages dans ce même environnement bioclimatique permet d'intégrer l'impact des fréquentations sur le développement microbien.

Formation des stalagmites

F. Bourges (GEC), J. Parmentier et T. Gillet (Université de Liège)

L'enregistrement par des caméras à haute vitesse de la chute des gouttes d'eau et de leur étalement à l'impact au sommet des concrétions a fourni des données nouvelles sur leur construction. Outre les phénomènes liés au "splash" de la goutte, il faut aussi prendre en compte la dispersion des impacts des gouttes. Le modèle élaboré met en cohérence les observations avec les phénomènes physiques impliqués dans la formation des stalagmites. Tous les mécanismes de croissance des concrétions ne sont pas encore élucidés. Le modèle devra être complété par la prise en compte de paramètres comme la fréquence des égouttements, les taux de précipitation de calcite et le drainage des films d'eau.



cliché Thierry GILLET

Expériences de mesure avec une caméra à haute vitesse

Projet BIO-CORROSION

L. Barriquand, S. Jaillet, C. Gauchon, D. Cailhol (laboratoire EDYTEM), P. Audra (Université de Nice), J.-Y. Bigot (AFK), D. Accary (FFS), G. Hez (FFS), S. Tocino (Aven d'Ornac)

Le concept de bio-corrosion est une nouvelle façon de concevoir l'évolution et la formation des grottes. Les chauves-souris, qui occupent les grottes en colonies, parfois de tailles gigantesques, pendant de très longues périodes, sont à l'origine d'accumulations de guano qui libèrent des substances agressives. Celles-ci agissent sur la roche et les concrétions par corrosion directe. Les impacts sur les parois et les sols sont considérables et se traduisent par de multiples modifications de la morphologie des grottes.

L'objectif de cette étude, menée par L. Barriquand dans le cadre d'une thèse de doctorat, est d'évaluer l'impact des chiroptères dans les environnements sous-jacents à leur point d'accrochage. De nombreuses formes différentes d'altérations sur paroi ou sur calcite, offrent la possibilité d'établir une cartographie des impacts, de dater la présence des chiroptères et d'estimer les vitesses de corrosion, de suivre en temps réel l'évolution du guano à l'échelle d'une année, et de déterminer la faune inféodée à du guano isolé.

Effet de la bio-corrosion sur une stalagmite.



cliché Lionel BARRIQUAND

Quelques remarques sur la propriété du sol et du sous-sol (en droit français) :

- 1) La propriété du sol entraîne celle du sous-sol sauf :

o **Séparation des fonds.** Un propriétaire peut vendre son sous-sol et conserver la surface, ou le contraire. Le premier cas est réalisé par exemple à Bramabiau (St Sauveur-Camprieu, Gard) : la famille exploitant la cavité a acheté le tréfonds tandis que la surface restait propriété de l'éleveur qui y mettait ses bêtes. Le second est assez régulier lors de la création ou de l'élargissement de voiries au-dessus d'anciens travaux aménagés en caves par exemple, plus rarement au-dessus de grottes.

o **Exploitation minière.** La loi distingue entre matériaux qui appartiennent au propriétaire (pierre, sable, argile, ardoise, gypse... dont l'exploitation, même souterraine, constitue une carrière) et produits concessibles qui appartiennent à l'état, lequel peut, sur demande et dans des conditions bien précises, en concéder l'exploitation à un particulier ou une société (c'est une mine qui peut être à ciel ouvert). Il s'agit principalement de minerais métalliques (fer, cuivre, zinc, or...) ou non (phosphates, potasse, sel gemme) et des sources d'énergie (houille, lignite, asphalte, pétrole, uranium...).

o **L'eau souterraine** ou naissant dans la propriété dont le code napoléon donnait libre disposition au propriétaire du sol mais que la loi sur l'eau de 1992 et les suivantes considère comme un bien commun qui ne doit donc être ni exploitée ni polluée sans contrôle.

- 2) **la disposition établissant une servitude d'accès** pour les parcelles enclavées ne s'applique pas aux cavités souterraines qui n'en sont pas mais seulement des dépendances d'une parcelle normalement accessible. Si le propriétaire de la surface ne s'entend pas avec son voisin, c'est à lui à se débrouiller pour accéder à la partie souterraine de son bien, par exemple en creusant un trou. Il a le droit de créer une clôture à l'intérieur de la cavité à la limite de sa propriété, par exemple un mur, mais le voisin n'est en rien obligé de laisser passer les géomètres chargés de la positionner, les maçons pour le construire etc.

Sauf cas particulier comme celui d'Ornac-Issirac, c'est au propriétaire de se débrouiller pour interdire l'accès à sa propriété par exemple à des groupes accompagnés payants ou faire la preuve de violations de propriété.

- 3) **En France, les concrétions ne sont pas protégées** en tant que telles : elles appartiennent au propriétaire qui peut en user et en abuser, donc les couper et les vendre. Les condamnations de pilliers de cristaux qui ont lieu de temps en temps le sont pour vol et destruction de patrimoine privé, pas pour dégradation d'un bien commun, national ou autre, sauf site classé.

- 4) **La situation est différente pour les vestiges archéologiques** mais c'est plus compliqué. Globalement, ils sont à la fois bien commun (donc d'intérêt public) et propriété privée.

Vetus Reptator michel@wienin.com

Le 3 mars 2020.

GÉORISQUES

Mieux connaître les risques sur le territoire
Cavités souterraines

<https://www.georisques.gouv.fr/le-propretaire>

La crise climatique du Petit Age Glaciaire

Sylvain Coutterand – EDYTEM, CNRS - 2017

<https://www.glaciers-climat.com/wp-content/uploads/Apera%CC%81u-4-PAG.pdf>

Un document bien iconographié de 46 pages.

Extraits de :

2019

BULLETIN ANNUEL

Aven d'Ornac
La Cité de la Préhistoire

Les Amis de la Cité de la Préhistoire d'Ornac

AVEN D'ORGNAC

Grand Site de France

Bulletin de

LA CITÉ DE LA PRÉHISTOIRE

et des Amis de la Cité de la Préhistoire

Turkménistan



Tout comme pour l'expé en Chine, cette expé est annulée pour cette année, COVID-19 oblige ! Dès le 26 février 2020, le Turkménistan avait bouclé l'accès, notamment aux français ! D'ailleurs nous n'avions pas encore obtenu, ni autorisation d'accès au massif, ni visa, ni billet d'avion, ... ce sera peut-être pour 2021 ! (J.P.G. en plein confinement).

Nécrologie :

Jean Mauvisseau par Jean Philippe Grandcolas.

J'ai glané quelques informations sur le personnage connu particulièrement par les amateurs de la « petite histoire spéléo » ! Une galerie du réseau de la Dent de Crolles porte son nom, dans le niveau inférieur du réseau, au débouché du Labyrinthe, à proximité de la cascade Elisabeth.

Né en 1924, décédé le 11 mars 2020 à Neuilly-sur-Seine (Hauts-de-Seine). « Originaire de la région de Blois, Jean Mauvisseau est atteint par le virus de la spéléologie qui se diffuse très vite dans le scoutisme d'alors. Dès 1941 il explore la grotte d'Orchaïse et réalise des relevés topographiques exemplaires du monde souterrain.

Après 1945 il est instructeur national du groupe Spéléologie des Scouts de France, activité qui jouit d'une grande réputation dans le public. Plus tard il rejoint les structures spécialisées. »

https://fr.scoutwiki.org/Jean_Mauvisseau

« En 1942, Jean Mauvisseau s'intéresse à la grotte d'Orchaïse ; avec Philippe Renault et les Scouts de France, ils atteignent le siphon terminal en 1948. De 1943 à 1949, Jean Mauvisseau lève le plan de 720 mètres de galeries. » Mauvisseau Jean & Renault Philippe (1959) – La rivière souterraine d'Orchaïse (Loir-et-Cher). *Annales de Spéléologie*, XIV, fasc. 1-2, p. 81-100.

https://fr.wikipedia.org/wiki/Fontaine_d'Orchaïse#cite_note-6

La grotte d'Orchaïse

<http://lamolineuvoise.fr/GrotteOrchaïse.htm>

Un bel article sur la grotte d'Orchaïse

http://www.geologie41.cdpne.org/images_pdf_sites/Site8/8.pdf

Le karst de la craie du Crétacé supérieur et la rivière souterraine d'Orchaïse à Valencisse

http://webissimo.developpement-durable.gouv.fr/IMG/pdf/ceno121_le_karst_de_la_craie_du_cretace_supérieur_et_la_rivière_souterraine_d-orchaïse_a_valencisse_cleo212c.pdf

Citation dans **Le passe-montagne** de Christian Bernadac.

Avec le Spéléo Club du Haut-Sabarthéz à la grotte de Niaux en 1969 et 1970.

Citation dans **Grottes et gouffres de l'Yonne** de Bernard Cannonge, Victor Caumartin.

Avec le Spéléo-Club de Paris en 1946-1947 à la grotte de la Tranquillité (Yonne).

Jean Mauvisseau est le gérant de la revue « **Résurgence** », bulletin de liaison de la Route SDF, numéro 1 en Mars 1949, éditée par le Centre National Spéléo Scouts de France.

Quelques écrits :

Une spécialité passionnante : la spéléologie / Jean Mauvisseau in La route, (Mars 1948).

Spéléologie : le caladaire / Jean Mauvisseau in La route, (Décembre 1948).

Chevalier, Pierre (1952) : Stage national de spéléologie de Saint-Pierre de Chartreuse.- Bull. pér. du Comité National de Spéléologie, Nr. 3, juillet-septembre 1952, pp. 27-30.

http://cds69.free.fr/archives/histoire/chevalier/photos_chevalier.htm

Info de son décès transmise par Bernard Choppy et relayée par Bernard Sebillé le 14 mars 2020.

Jean Combier

Directeur honoraire des Antiquités Préhistoriques Région Rhône-Alpes,
Directeur de recherche honoraire au CNRS.
Co-Fondateur de l'institut du Val-de-Saône,
Chevalier de la Légion d'Honneur,
Officier des Arts et Lettres

Président d'Honneur
et membre Titulaire émérite
de l'Académie de Mâcon
survenu le 12 mars 2020 à l'âge de 93 ans.

Alain Marbach

J'ai la grande peine de vous faire part du décès de mon frère Alain, survenu hier soir des suites de la tumeur au cerveau qui lui avait été diagnostiquée il y a deux ans. On lui donnait alors six mois à vivre, sa très grande résistance physique lui a prodigué ce sursis, à la grande surprise du corps médical. Mais l'inéluctable est arrivé.

Cette maladie a mis un terme à une exceptionnelle carrière spéléo.

Alain et moi étions jumeaux; les jumeaux partagent tout, et la spéléo fut notre passion commune. Nous avons commencé à quinze ans en purs autodidactes, en maillot de bain, à la Casteret ! En 1963 nous avons découvert le Vercors en vélo, avec la lampe à carbure à main dans les sacoches. Par hasard, nous avons croisé des « vrais » spéléos dans la grotte Chevaline à Choranche, qui nous ont appris que des clubs et des structures nationales existaient... Nous avons rejoint le spéléo-club de la Seine, y retrouvant Bruno Dressler qui était comme nous en préparation aux grandes écoles au lycée Saint-Louis à Paris. La pause de midi fut chaque jour l'occasion de discussions passionnées, autour d'un café, sur le matériel qu'il était en train de créer et qui allait révolutionner notre pratique.

En 1964 nous commençons l'exploration des amonts de la grotte de Gournier, découvrant ce qui était alors son siphon terminal. Puis ce fut l'aventure du Berger, d'abord au sein de l'Interclubs Rhône-Alpes puis en organisant l'expédition du SCS en 68, année où nos plongeurs Jérôme Dubois et Bertrand Léger ont battu le record du monde de l'époque. J'y fus victime d'un accident, et c'est ensuite Alain qui porta à bout de bras cette expédition contrariée par les crues et riche en rebondissements. Cinquante ans plus tard, à Autrans, une rencontre réunissait tous les protagonistes de cette exploration et de celle des Belges du CRS la même année. Un livre retraçant cette aventure commune va paraître dans les mois prochains. Alain est l'un des cinq auteurs de cet ouvrage.

Il y eut ensuite au sein du club FLT de la Tronche tant de belles explorations dans des cavités profondes, en Chartreuse, en Vercors, dans les Savoie, à la Pierre-St-Martin...

La vie et nos mariages nous ont fait ensuite suivre deux carrières spéléo parallèles. Celle d'Alain a été particulièrement intense, avec des sorties chaque semaine au sein du SCASSE qu'il avait rejoint en s'installant à Annemasse. Depuis sa retraite, son activité souterraine s'était intensifiée, il sortait désormais deux fois par semaine. Il était aussi membre des Furets Jaunes de Seyssins, et sa dernière sortie de grande envergure, il la fit à 73 ans sous le plateau de Sornin, lors de la première traversée entre le D35 et le gouffre de la Fromagère, une exploration engagée avec passage obligé à - 635 et remontée du puits de 200 m de la Fromagère.

Alain était affable, souriant, ouvert aux autres. Il était unanimement apprécié dans le milieu spéléo. Sa discrétion a partiellement occulté cette carrière de presque soixante ans, servie par une santé de fer, des talents incontestés de grimpeur, une exceptionnelle résistance physique. C'est une grande et belle figure de la spéléo qui disparaît.

Georges MARBACH le 18 mars 2020.

Pour les amoureux de spéléo in Jura !

quelques fiches dématérialisées de cavités jurassiennes.

https://cds39.fr/jurasout/speleo_jura.htm

La dernière feuille de liaison du CDS Jura est là : [CDS-Info n°282 : janvier 2020](https://cds39.fr/jurasout/speleo_jura.htm)



36 ans d'Ardèche Archéologie : 1984 - 2019

L'index mis à jour des articles de la revue **Ardèche Archéologie** (1984-2019) est désormais téléchargeable en pdf sur notre site, à ce lien :

<https://sites.google.com/site/ardechearcheologieessai/index-1>

(Info Ph. Monteil).

Grotte des Deux Sœurs

Auteur(s) : Paul Courbon

Publication(s) : Chroniques -souterraines, Ed. Abymes, 2003

http://www.chroniques-souterraines.fr/dossiers/view/1956deux_soeurs.html



Une bonne adresse pour ceux qui s'ennuient et sont en mal de lecture : le Centre national de documentation spéléologique de la FFS. (C.N.D.S.). Et en particulier le pointage des bulletins et revues disponibles en ligne : https://codoc.ffspeleo.fr/index.php?page=cnds/bulletins_en_ligne
Des méga-octets de bulletins à télécharger et lire en PDF !
Et si vous voyez un manque, signalez-le à Christophe Prevot christophe.prevot@ffspeleo.fr

Lu dans libé, 9 avril 2020.

Néandertal, premier tisseur de cordes il y a 40 000 ans

Notre vieux cousin disparu, l'Homme de Néandertal n'a pas fini de nous surprendre. De découvertes archéologiques, voilà que nous apprenons qu'il confectionnait des parures, fabriquait des outils sophistiqués ou plus récemment encore, qu'il exploitait les ressources marines dans les zones côtières qu'il côtoyait. Mieux : les Néandertaliens ont, semble-t-il, maîtrisé la fabrication des cordages - et peut-être avant même l'homme anatomiquement moderne -, comme en témoigne la découverte sur un site préhistorique de l'Ardèche, l'Abri du Maras, d'un bout de corde long de six centimètres sur un silex vieux d'au moins 41 000 ans. La trouvaille, décrite ce jeudi dans *Scientific reports*, est inédite à plus d'un titre. D'abord, parce que c'est la trace la plus ancienne d'une «technologie» en fibre torsadée de ce type - en cellulose de conifère qui plus est - exhumée à ce jour - la plus vieille datait alors d'il y a 19 000 ans, soit dix millénaires après la disparition de l'Homme de Néandertal. Ensuite, parce que la présence de ce type d'artefacts suppose une cognition très avancée, notamment le fait de maîtriser des concepts mathématiques comme les paires et les nombres. Loin d'être con Néandertal donc, ou du moins presque autant que nous.

(Info Guy L.).

Neandertal, premier à corder

Une équipe internationale a mis au jour, en Ardèche, le plus ancien exemple jamais retrouvé de cordage. Une découverte qui atteste la maîtrise du fil chez les cousins d'« Homo sapiens ».

Le Monde, 10 avril 2020.

https://www.lemonde.fr/sciences/article/2020/04/10/neandertal-premier-a-corder_6036210_1650684.html

Grotte des Huguenots

sous une initiative de Jean-Yves Bigot, une entrée wikipédia

https://fr.wikipedia.org/wiki/Grotte_des_Huguenots

(Info Ph. Monteil).

Aventure Minière


<http://www.aventure-miniere.fr/piwigo/>

(Info Thierry F.).

L'image topographique du karst et des grottes : représentations 2D et technologies 3D, entre réalité et imaginaire

Karst and cave topographic images: 2D representations and 3D technologies, between reality and imagination - Stéphane Jaillet, Jean-Jacques Delannoy, Kim Génuite, Fabien Hobléa et Julien Monney.

<https://journals.openedition.org/geomorphologie/13488>



Extrait de Moll's map collection (Moll-0090.900, AAT.XV, 8G). Cette vue cavalière du site de Skocjan (perte de la Reka, karst classique) est une tentative de représentation des éléments souterrains (succession de pertes et de résurgences, entrées des galeries) et des éléments de surface (reliefs, forêts, bâti).

Géo morphologie vol. 25 - n° 3 | 2019 : Géodiversité représentée.1
<https://journals.openedition.org/geomorphologie/13759>

L'Écho du stétho

Numéro 30, Avril 2020



Fédération Française de Spéléologie

Newsletter des professionnels de santé

« spéléo & canyon »



Fédération Française de Spéléologie Commission Médicale

http://comed.ffspeleo.fr/docs_comed/echo_stetho/Echo%20du%20ste%20tho%20n%2030%20avril%202020.pdf

Changeons le logo fédéral !!

Après **Les échos du Velay**, **La Gazette du Dy** vient de voir le jour, **La Gazette des Tritons** continue de faire des émules, elle aura 25 ans en septembre...

<https://www.facebook.com/groups/1977108612552258/>

La 4^{ème} édition de la **Fête Préhistorique** ne se déroulera pas comme prévu les 4 et 5 juillet 2020. Il y a trop d'incertitudes sanitaires pour que nous puissions proposer sereinement cette fête. Aussi, nous vous proposons de la reporter au début de l'été 2021.

Jean-Paul CLARET Stéphanie VEROLLET

Maire d'Entremont-le-Vieux Responsable du musée

Musée de l'ours des cavernes

Epernay 73670 Entremont-le-Vieux

La leçon anthropologique des chauves-souris

La crise du covid-19 vue à l'envers

par Antoine Laugrand & Frédéric Laugrand, le 7 avril 2020.

Faut-il accuser les chauves-souris de transporter tous les virus du monde ? Les peuples qui vivent au contact de ces animaux nous font entendre bien autre chose. La crise sanitaire témoigne aussi de notre incapacité à collaborer avec ces animaux hors du commun.

<https://laviedesidees.fr/La-lecon-anthropologique-des-chauves-souris.html>



COLLÈGE DE FRANCE




Newsletter

Tony ROUGE



Tony est décédé le dimanche 26 avril 2020. Il avait 78 ans. Il était présent lors des 50 ans du Clan de la Verna à Autrans en 1997. Dans les années soixante, Tony participe aux explorations dans le réseau de la Dent de Crolles (un des puits portera son prénom, accès aux Champs-Élysées). Parallèlement, Il sera très présent sur le massif de la Moucherolle, dans les explorations au scialet de la Nymphé Emue (avec le puits Rouge) (-401 en 1964) et au scialet Moussu (-536 en 1966).



Grand merci pour vos nombreux témoignages de soutien, pour votre présence virtuelle et symbolique, pour vos pensées nombreuses et chaleureuses. Ils nous ont beaucoup soutenu lors de ces moments difficiles.

Françoise, Ninon et sa famille.



Il y a 80 ans le 6 mai 1940, disparaissait Elisabeth Casteret, en donnant le jour à son 5^e enfant. Elle était née le 13 mai 1905 à Paris.

https://fr.wikipedia.org/wiki/Elisabeth_Casteret

<https://norbertcasteret.net/elisabeth-casteret>

Casteret, N. (1943) : *In memoriam Elisabeth Casteret (13 mai 1905 - 6 mai 1940)* notice nécrologique par Henry Bourrely in E.-A. Martel, *explorateur du monde souterrain* - Édition Gallimard (Paris), p. 221-228.

Le gouffre de la Pierre Saint Martin est victime de son succès. Au fil des ans, des déchets abandonnés par les spéléos se sont accumulés. Plusieurs opérations de nettoyage ont déjà eu lieu, mais certaines zones éloignées sont encore à traiter. Une autre action est également en cours depuis des années, la mise en sécurité de l'itinéraire avec la pose d'équipements fixes. Cette action est déjà bien avancée.

Cette année, une **double opération de nettoyage** et mise en sécurité aura lieu du **12 au 26 juillet** avec un équipement préalable du gouffre de la Tête Sauvage. Elle est organisée par l'ARSIP avec le soutien du CDS 64 et du SSF 64.

L'opération demandant une organisation et une logistique particulière il est indispensable de s'inscrire préalablement. Le formulaire d'inscription en ligne est sur le site Arsip :

<http://arsip.fr/securite/>

La mise en sécurité fait appel à des spécialistes des équipements fixes. Le nettoyage a surtout besoin de bras, ceux de bons spéléos car il se déroulera sur le parcours de la traversée du gouffre de la Pierre Saint Martin. Cette traversée est une course engagée de 9 km avec une longue partie aquatique dans de l'eau à 5 °C. Combinaison néoprène obligatoire. L'évacuation des déchets peut aussi se faire en remontant par les puits de la Tête Sauvage.


Pour plus d'informations, vous pouvez consulter le dossier complet de l'opération <http://arsip.fr/securite/>

Les restrictions actuelles sur l'activité spéléo ne garantissent pas que cette opération pourra avoir lieu. Mais si elles sont levées, nous serons prêts. Nous vous tiendrons au courant de l'évolution de la situation.




Rétrospective littéraire

Comme évoqué dans La Gazette précédente, **Sylvie et Gérard Aubriot** sont d'anciens membres du Clan des Tritons des années 70, ils vivent en Ardèche depuis une quarantaine d'années.



1992


« Le murmure du vent balaie le silence des falaises, remonte ce sillon tranché à vif dans la garrigue desséchée. Il faut dormir sous le porche des grottes puis en garder le souvenir nostalgique d'instantanés appelés à disparaître. Ce sont peut-être ces instants fugitifs qui poussent les spéléologues sous terre, toujours plus loin, plus profond, à la recherche d'endroits encore vierges, de sols sans traces. » À une époque où l'on parle tant d'écologie, le superbe roman de Sylvie Aubriot, elle – même spéléologue, est un hymne à la beauté à l'état brut du monde des gorges de l'Ardèche, le dessous des avens, le dessus de la garrigue. Une nature et des trésors (les pierres de l'ombre) à préserver contre les pilliers de grottes qui alimentent le marché clandestin suisse des collectionneurs de minéraux. C'est aussi un roman d'amour, une symphonie inachevée tout en nuances. Un grand souffle d'air pur, une lecture à vous dépolluer le cœur et l'âme.



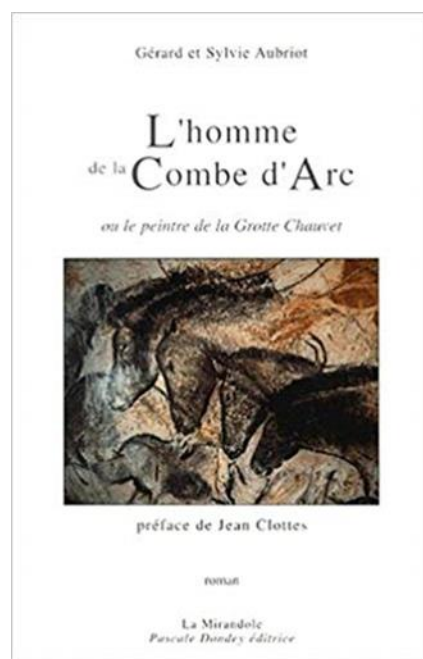
1993

Que l'écriture soit pour l'écrivain aussi dangereuse que la corne acérée du taureau pour le torero. Telle était l'injonction de Michel Leiris dans L'âge d'homme. Ici, c'est la pointe d'un parasol qui provoque chez l'auteur cette mise en péril. Un simple fait divers : emporté par le vent, l'un des milliers de parasols déployés par Christo pendant l'automne 1991 en Californie, tue une jeune femme. En découvrant que la réalité a mimé une de ses histoires, écrite plusieurs années auparavant, et que les destins inventés ont finalement une inexorable exécution, l'auteur est saisi par un vertige où l'écriture se referme comme un piège. Dans ses récits, Sylvie Aubriot

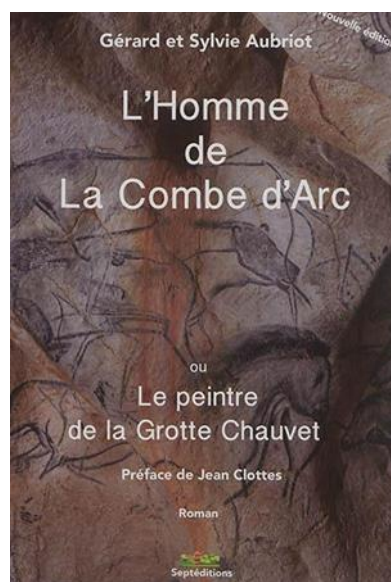
façon avec une inquiétante aisance des situations menacées qui courent en quelques pages vers leur point de rupture, et des existences fragiles cueillies dans un geste violent par la mort.



1997



2000




2017

L'histoire de Kolim, un jeune homme préhistorique qui, avec ses compagnons, peint sur les parois de la grotte Chauvet. Un récit qui évoque la chasse, l'art ou les relations sociales à cette époque.

Les 3 cavités de la face ouest de l'Île Crémieu.




La galerie des chauve-souris, La Balme-les-Grottes, Isère.





Photography©Serge-Caillaut

La Fontaine Saint-Joseph, Verna, Isère.




Photography©Serge-Caillaut



Photography©Serge-Caillault

La Fontaine Saint-Joseph, Verna, Isère.




Photography©Serge-Caillault



Photography©Serge-Caillault

La grotte de la Serve, Verna, Isère.



Gouffre des Ordons, Doubs, photo Guy Decreuse.

Gros volumes et rivière en crue du Doubs

Photos Serge Caillaut



La grotte « secrète ».



Entrée du gouffre des Ordon, Doubs.



Entrée du gouffre des Ravières, Doubs.

En-dessous c'est creux !






Perte de la Vieille Folle, Doubs.





Creux d'Orcheval, Doubs.



Perte de la Vieille Folle, Doubs.

Photos Romain Venot.



**Grotte Ignorée, miroir de faille
Photos Serge Caillault**



La facette féminine du Clan des Tritons.

Brigitte Aloth, née en 1959.



A découvert la spéléo avec le GESSASP (69).
Est arrivée au club après 2012.
Actuellement à la pointe de toutes les désobstructions du Clan des Tritons !
Profession : infirmière.

Séverine Andriot, née en 1975.



A commencé dans un club de Belfort, puis aux Vulcains (69), sa première sortie avec les Tritons (sans y être encore inscrite) a commencé par une sortie mémorable au Trou du Garde en septembre 1999, en compagnie de Brigitte Bussière, elles étaient les seules représentantes de la gente féminine parmi les 9 garçons bloqués par une crue !
Compte-rendu et articles de journaux à télécharger ci-dessous : http://clan.des.tritons.free.fr/publications/explo_tritons/Explo.Tritons.n.9-1998.1999_2003_11.pdf
Elle est certainement la « femme la plus profonde du club » avec Odile, en ayant fait des explos à -1000 passé au gouffre des Partages, là aussi elle a vécu une séance mouvementée suite à une crue, la durée de confinement a été un peu plus longue qu'au trou du Garde !
Est arrivée au club en 2000.
Profession : ingénieur.

Brigitte Bussière, née en 1962.



A commencé avec le Spéleo Club de Paris par une descente du porche de la grotte Sarrazine (142m).
Est arrivée au club en 1993. A participé notamment aux explos au scialet des Crêtes Ventées dans les années 90.
A participé aux expéditions à Cuba, Monténégro.
A été secrétaire du Comité départemental de spéléologie et du comité régional Rhône-Alpes de spéléo pendant une dizaine d'année. Actuellement secrétaire du club depuis 27 ans !
Profession : professeur des écoles (après avoir été architecte d'intérieur et collaboratrice d'architecte).

Jocelyne De Blasi, née en 1967.

Est arrivée au club en 2014.
Profession : aide-soignante.

Véronique G., née en 1965.



A commencé la spéléo dans le Lot en 1983, puis en Ardèche (inscrite au CAF Romans) et escalade au CAF Metz (Moselle).
Est arrivée au club en 1997 ou 1998.
A participé à l'expédition au Monténégro.
Profession : psychologue.

Annick Houdeau (Raoux), née en 1961.



Est arrivée au club en 2005.
Profession : chef de projet.

Martine Kalliatakis (Tallarand), née en 1959.



Est arrivée au club début des années 80.

Profession : adjoint Administratif Principal 2ème classe Education Nationale.

Cécile Pacaut, née en 1975.




Est fédérée au Spéléos Grenoblois du CAF (Isère).

Est arrivée au club en 2013.

Participe à des expéditions spéléos, notamment en Chine.

Profession : conseillère en Solutions Patrimoniales.

Odile P., née en « secret ».



Mon parcours spéléo

Été 1983 : début de la spéléo avec le SCP - Spéléo Club Poitevin (Poitiers - Vienne). **Été 1984** : début des explorations à la Pierre Saint Martin: M413, L5, M414, M405, C110.

En 1993 : Initiateur fédéral de spéléo. Encadrement auprès d'enfants et de jeunes. **En 1993** : Adhésion au Clan des Tritons Lyon. **Été 1994** : Participation à la coloration dans le M413 à la Pierre Saint Martin. **A partir de 1996**, explorations et découvertes du réseau du gouffre des Partages. **Été 1999** : découverte du réseau « la Belle et la Bête » à - 900 m, Gouffre des Partages. Troisième exploratrice la plus profonde dans un moins mille français.

Été 2000 : exploration dans la salle de l'Eclipse à -1096m, Gouffre des Partages, suivie par 3 expéditions dans la salle les années suivantes.

Février 2004 et février 2008 : expéditions à Cuba.

Août 2013 : expédition au Monténégro.

Septembre 2018 : expédition au Népal dans la région du Dolpo. Je participe toujours aux expéditions à la PSM, sur la zone de Zampory (Espagne).

BE d'accompagnateur en montagne 2003.

Est actuellement secrétaire-adjointe du club.

Laurence Tanguille, née en 1963.



A commencé au CESAME (Loire).

Est arrivée au club début des années 90.

A été active au sein de l'Ecole Française de Spéléo, présidente du comité spéléo régional Rhône-Alpes de 1994 à 2000, puis présidente de la Fédération Française de Spéléologie de 2008 à 2016. Actuellement présidente-adjointe du club.

A participé aux expéditions à Cuba, Monténégro.

Profession : fonctionnaire.

Héloïse Venaut, née en 1995.



Est arrivée au club en 2011.

Elle est dans le club depuis sa naissance ! Ses parents faisaient partie des explorateurs du Gouffre des Partages en 1995, et une cascade a été baptisée à son nom, aux environs de -500m. Elle a participé aux expéditions du Monténégro et des Cantabriques et participe en été à la prospection et à l'exploration sur le réseau de la Pierre St Martin. Elle a visité le réseau des Chuats (Fleurs Blanches et Abel), Gournier, Luire, Diau et Doria.

Profession : Chargée de mission Faune.

Nos étoiles éphémères ! Ne sont plus fédérées.

Anouk Darne, née en 1993.

Manon Tschertter, née en 1996.

Louise Grandcolas, née en 1998.

Merci pour votre contribution.
Jean Philippe Grandcolas le 13 avril 2020.

Bribes de confinement, les Tritons sont multiactivité !


Drôle d'autochtone à Mayotte !




Plongée en Haute-Saône profonde !



Monoski sur herbe à Saint-Pierre-de-Chandieu !



Bonne glisse à Nivolas-Vermelle (Isère) !



nathan.bartas34

Aven de la Confinade aux Roches de Condrieu (Isère).



Spéléométrie
 Puits vertical
 Profondeur totale / margelle 13,5 m
 Fond ennoyé (2,5 m en eau)
 Encaissant : granite

Equipement
 Amarrages
 2 sangles sur vieilles ferrailles
 + sécurité sur barre de traction
 Corde : 20 m




LA GAZETTE DU CHAT

<https://lechat.com/?l=h&c=863#lagazetteduchat>

Avec la participation et contribution de Fabien Darne, Alex Pont, Laurent Cadilhac, Damien & Jean Philippe Grandcolas et celles qui sont cachées derrière l'appareil photo !

Merci aussi à tous ceux qui ont envoyé un cliché de leur « moment d'égarement ».



**SOUSCRIPTION
 LE KARST COMTOIS n°2**



Souscription en ligne sur notre site <http://gipek.fr/> et la boutique <http://boutique.gipek.fr/> (paiement Paypal)

Ou par courrier : G.I.P.E.K. Chez M. VILLEGAS Jean-Pierre 7 rue de la Plaine 25220 THISE

Nom : Prénom :

Adresse :

Code postal : Ville :

Courriel :

Nombre d'exemplaires :

Frais de port : 10 € pour 1 ou 2 exemplaires / 15€ pour 3 exemplaires et plus

Vu l'incertitude actuelle des rassemblements, les frais de livraison ne peuvent être évités que si vous indiquez le nom du membre du GIPEK qui pourra vous transmettre l'exemplaire.

Livraison à récupérer auprès d'un membre du GIPEK :

Nom..... Prénom:

Montant total : exemplaires à 12 € x€ de frais de port = €

Seules les souscriptions accompagnées d'un chèque signé à l'ordre du GIPEK seront prises en compte.

Inventaire. Protection. Etude.

Après le premier tome en 2018, voici pour juin 2020 la sortie du Karst Comtois n°2.

Les spéléologues, étudiant et protègent les grottes et les gouffres. Les articles de ce bulletin contribuent à la connaissance du milieu karstique en Franche-Comté et s'adressent à tous ceux qui s'intéressent à la spéléologie, l'hydrologie ou au patrimoine naturel franc-comtois. Dans ce second numéro

Dans ce nouvel opus : 200 pages en quadrichromie, environ 28 articles, plus de 250 photos, 70 topographies et une centaine de schémas, diagrammes ou cartes ...

DE LA PIERRE SAINT MARTIN A NEYRAC

Le rêve de tout spéléo est de parcourir au moins une fois le réseau de la Pierre St Martin, et donc de découvrir l'immense salle de La Verna. Quel drôle de nom !

On pense de prime abord que ce patronyme est d'origine basque ; or lorsque j'avais eu la curiosité de m'intéresser de plus près à la question, j'avais lu que c'était tout simplement le nom d'une petite commune située à 30 km de Lyon ; la gigantesque salle avait été découverte par un groupe des Eclaireurs de France de ce village qui se faisaient appeler le Clan de la Verna.

Leur contact s'était établi avec le fabuleux massif Pyrénéen à la suite d'une conférence tenue à Lyon par Norbert Casteret et Marcel Loubens. Lorsque se produisit en 1952 l'accident de Loubens à la base du puits Lépineux, en présence de Haroun Tazieff, ces scouts furent appelés en secours, inutilement puisque la mort survint, et le corps du malheureux ne fut remonté que l'année suivante. C'est en 1953 qu'une équipe de ce même groupe va découvrir la fabuleuse salle à laquelle ils donnent leur nom ; c'est à l'époque le record du monde de profondeur avec une estimation de 728 mètres. Marcel Loubens ne l'a jamais connue, bien qu'une stèle rappelle le drame qu'il a subi près de là, sans que l'on puisse lui porter secours.

Alors, que vient faire Neyrac dans mon récit. Ce petit village est situé au pied du versant Nord du Mont Lozère ; on l'aperçoit au fond de la vallée du Rieutort, au sud du Col des Tribes, entre Le Bleynard et Cubières. Cette vallée est une faille dans le calcaire résiduel du causse qui recouvrait autrefois un territoire beaucoup plus vaste ; il n'en reste qu'une lentille d'où provient la source du Rieutort.

Depuis l'époque où j'allais pêcher la truite, je me disais qu'il existait forcément un réseau souterrain qui alimentait cette source pérenne. En 1995 j'avais prospecté les environs de la résurgence ; j'y avais observé et « gratté » de nombreux trous, sans succès, et je n'avais pas décelé le moindre courant d'air ; le niveau de l'eau était encore trop élevé ; j'avais d'ailleurs tenté un « ramping, » dans une flaque glaciaire où il m'avait semblé apercevoir une voûte mouillante. Le néophyte qui m'accompagnait ne m'ayant pas encouragé à poursuivre, j'avais abandonné, mais je m'étais promis de revenir.

Les jours ont passé, puis les mois, enfin les années, jusqu'en 2009 où, dans le programme du rassemblement Causse de Chanac, je découvre qu'aura lieu la présentation de la Grotte du pré de Neyrac. C'est une très bonne nouvelle, mais je suis forcément un peu jaloux des collègues qui l'ont découverte, mais tellement content ; elle a un développement provisoire de 2200 m, presque rien ! J'avais observé l'entrée en 1995, mais ce jour là, il y avait une marre d'eau, et elle ne soufflait pas. Figurez vous que le club qui est venu si près de chez moi est Lyonnais, et s'appelle le Club des Tritons qui est en fait une émanation du Club de la Verna, et j'en suis très heureux. Malgré mon grand âge, Jean Philippe Grandcolas m'a promis de m'inviter à leur prochaine sortie à Neyrac.

Enfin, pour boucler complètement la boucle, j'espère revoir un dernière fois la salle de la Verna, malgré qu'il n'y ait plus le charme d'autrefois : il n'y a plus la marche d'approche par le sentier étroit, la baraque délabrée a été rasée (te souviens tu Serge, de nos fringues envolées ?), la voie ferrée et le wagonnet pour puiser l'eau ont disparu !

Article signé Raymond Diet, extrait du **Petit Bulletin 2011 du Spéléo Club de la Lozère**, consulté par hasard au C.N.D.S. / F.F.S. en 2019.

Grotte Ignorée, miroir de faille, photo Serge Caillault.

