

La Gazette des Tritons n°61



Bulletin d'information Décembre 2010

« Si ce n'est pas dans la Gazette, c'est que ce n'est pas net ! »

Clan des
TRITONS

Clan des Tritons
7 Place Théodose Morel
69780 Saint-Pierre-de-Chandieu
☎ 04 72 48 03 33
Site : <http://clan.des.tritons.free.fr>
Blog : <http://clan.des.tritons.free.fr/blog/>
Directeur de publication : Jean Philippe Grandcolas
jean-philippe.grandcolas@wanadoo.fr
Comité de rédaction :
Laurent Cadilhac - Lucas Corsini - Jean Philippe Grandcolas
- Guy Lamure - Christophe Tschertter

Créée en septembre 1995.
Parution pluriannuelle à caractère
trimestriel.
Tirage : 40 exemplaires.

Diffusion : membres et sympathisants
bibliothèque F.F.S. cnds@ffspeleo.fr
et C.D.S. Rhône.
Diffusion par courriel et sur le site Tritons.
Abonnement par courrier : 3 Euros/an.

Reprographie F.F.S.
28 Rue Delandine 69002 LYON.
Réunion du club pluriannuelle
à caractère irrégulier.

Les colonnes de cette gazette sont ouvertes à tous.

Sommaire :

| | |
|--|--------|
| • Editorial | page 1 |
| • Le compte-rendu des sorties | page 1 |
| • Dates à retenir | page 6 |
| • Les sorties à programmer | page 6 |
| • Le coin des stages 2011 | page 6 |
| • Les nouveaux adhérents 2011 | page 7 |
| • Changement d'adresse - ☎ - nouveau mél | page 7 |
| • Publications | page 7 |
| • La Gazette en vrac... | page 7 |

Editorial

Cet automne fut calme, certains ont déjà hibernés ! Prospection et quelques classiques ont mobilisé le « noyau dur » ! L'interclubs du C.D.S. 69 à Préoux et les J.N.S. ont été timidement fréquentés par les Tritons !

A 2011.



Jean Philippe Grandcolas

Le compte-rendu des sorties

Vacances été 2010 pour la famille Cadilhac – Guastavi

Les canyons parcourus :

A la nage - Sierra de Guara :

- Balcès oscuros (Laurent Véro, Zoé, Nathan)
 - Gorgas Negras + Barrazil (Laurent et Véro)
 - Mascun inférieur (Laurent Véro, Zoé, Nathan)
 - Peonera inferieur (Laurent Zoé)
 - Rio Vero aval (Laurent, Véro, Zoé, Nathan)
 - Mont Perdu
 - Gloces (Laurent et Véro)
- Pyrénées-Orientales :
- Galamus

En rando

- Anisclo
- Ordessa

Dimanche 5 septembre 2010

Grotte de la Cambise - Saint-Pierre-de-Chartreuse - Isère

TPST : 2H

Accompagnateur : Bertrand "arrête de parler et avance !" - Annick la jeune mariée de "arrête de parler et avance !".

Initiés : Sylvie + Laurent + Lucas.

Lucas CORSINI 8 ans - 1ère expérience de spéléologie.

"Avant de rentrer dans la grotte j'avais un peu peur, parce que je ne savais pas à quoi m'attendre ! Au bout de quelques minutes passé dans la grotte, je n'avais plus peur, j'étais même plus que content de faire cette expérience, car c'était amusant. C'était amusant de grimper sur des parois glissantes, de ramper dans l'eau froide (8°), de marcher à quatre pattes et de se faufiler entre les rochers. Et en plus de s'amuser, c'était surtout très jolie cette grotte avec cette rivière qui coule. Tout était presque parfait sauf qu'à la fin j'étais mouillé et je commençais à avoir froid. Quand nous sommes sortis de la grotte, j'étais content de me réchauffer au soleil. C'était vraiment super et je suis prêt à retourner sous terre avec Bertrand, Annick et mes parents".

Samedi 11 et dimanche 12 septembre 2010

Lozère

Part. : Laurent Cadilhac - Jean Philippe Grandcolas - Guy Lamure - Christophe Tschertter - Fabrice Valette (ex-Oxykarst - 64).

Rendez-vous à Corbas avec Guy à 7H. 1/2H plus tard sommes aux Roches-de-Condrieu chez Laurent et Véro. A 9H, nouvelle halte chez Christophe et Caro et café. C'est à 2 voitures (M. Tschertter a du boulot et ne souhaite pas rentrer trop tard le dimanche !) que nous prenons la direction de la Lozère. Halte pain à Pradelles. Pause « géologique » à Laubert. A midi, nous sommes à Vitrolles, au pied du **Causse de Masseguin**, j'y ai

donné RDV à Fabrice (pompier à St-Etienne, habitant St-Symphorien-d'Ozon et se trouvant dans une résidence de famille à St-Etienne-du-Valdonnez), accompagné d'Elodie et Zoé (7 mois). Pic-nic au soleil. Puis visites de 2 porches repérés au printemps, dont celui équipé de goujons, nous en plantons 2 supplémentaires, c'est Fabrice qui franchit la vire et fait l'escalade, suivi de J.P. et Guy. Entre-temps Laurent et Christophe prospectent sur le Massequin, puis sur le versant au sud de Vitrolles, vers Brajon.

RDV au hameau de Massequin. Puis bières chez Hubert à Le Bleyard. Repas et dodo au gîte « Le Molto » - Mas d'Orcières, à la station du Mont-Lozère, après avoir bu un digestif au bar de l'hôtel et reluqué les miches de la tenancière !

Le dimanche, à 7H, levé – petit déj à Bagnols-les-Bains (le patron du bar de l'hôtel dans le centre nous parle d'un trou à voir !). A 8H30 nous retrouvons Fabrice à l'entrée du camping de Bagnols. Direction la **grotte de Sainte-Hélène**.

Une 1^{ère} équipe légère avec massette, pointerolle et pied de biche est envoyé vers le fond : Fabrice – Guy et Laurent.

Une 2^{ème} équipe moins légère, avec perfo et matos désob, Christophe et Jean Philippe, a pour mission d'aménager quelques passages rétrécis.

La 1^{ère} équipe, après cassage de quelques cailloux, mènera sa mission à terme et au fond.

Pour la 2^{ème}, J.P. casse un caillou qui le gêne après la lucarne au-dessus de la baignoire, puis perce 4 trous au sommet du ressaut étroit – Christophe prend le relais et va percer 6 trous à la baïonnette (nous n'avons pas fait péter). La 2^{ème} équipe ressort à midi et redescend aux voitures, Christophe s'en retourne à St-Hostien. J.P. remonte au trou et croise la 1^{ère} équipe, il est 13H.

Le verdict de cette équipe est que la suite n'est pas gagnée ! Fabrice repart rejoindre sa petite famille. Nous casse-croûtons au bord du Lot, nettoyons quelques kits et combis. Direction le Plateau de Montbel, et la cavité du tunnel Altaret – Goulet (cf. La Gazette des Tritons n°59), nous cognons au marteau – burin contre le mur pendant une petite heure.

Et retour via Belvezet – halte à St-Hostien, puis vallée du Rhône – retour sur la région lyonnaise vers 20H.

Compte-rendu de J.P. Grandcolas.

« Premier contact avec les tritons et un WE complet: prospection, désobstruction, exploration - je suis bien content d'avoir rencontré des gens qui ne plaisaient pas avec les étroitures ! L'équipe était complète, chimistes, gros bras et scientifiques, pour réfléchir avant d'agir.

Pour une reprise, c'était une petit test court, étroit, humide et boueux, parfait pour que je sois bien sûr de vouloir reprendre la spéléo. Toutefois je n'ai pas validé le module de la voûte mouillante dans le fond, désolé ! A reprendre en escalade la prochaine fois, au tout début de l'élargissement de la galerie ? » (Fabrice Valette).

Samedi 11 et dimanche 12 septembre 2010

Rassemblement Causseard - Montpeyrout - Hérault

Part. Tritons : Martine et Gérard Kalliatakis.

19^{ième} Rassemblement Causseard organisé par le CDS 34 (Hérault) (site web CDS 34 : <http://cds34.free.fr/>).

Présentation par Gilles Connes et Jean Pierre Gruat de quelques images sur l'expé « Pamir 2010 ».

Samedi 18 septembre 2010

Interclubs grotte de Préoux - Ruffieu – Ain

Développement : 8197 mètres (2^{ème} cavité de l'Ain)

Dénivelé : +100 ; -75 (10^{ème} cavité de l'Ain)

RDV à 7H30 à St-Pierre de Chandieu avec Ludo.

1H30 plus tard, nous sommes les premiers au RDV à Ruffieu. Suivis rapidement par d'autres.

Nous constituons par affinité cette 1^{ère} équipe !

Participants :


G.S. Dolomites : Yves Delore – Laurent Feneon – Vincent Lacombe.

S.C. Louhans (Saône-et-Loire) : Didier Desfêtes (également Tritons) – Sébastien Collet – Frédéric Thomasset – David Muller.

A.S.V.F. (Isère) : Ludo Nicoli.

Clan des Tritons : Jean Philippe Grandcolas – Bertrand Houdeau.

Cette équipe rentre entre 10H45 et 11H par l'entrée supérieure. La cavité est équipée de la veille, et c'est confort. A la suite des puits (puits d'entrée busé avec échelle, diaclase 15 m, P6, P40 fractionné en 2 longueurs), l'avenue du Père Noël est une belle galerie surcreusée, entre temps nous visitons rapidement la galerie de la marmite, de toute beauté, elle bute sur un siphon. Descente d'un P6 équipé en fixe (grande main-courante) au niveau de la salle de l'étoile – galerie des Nodules, un passage aquatique refroidit les ardeurs. Dans la salle des Nodules, équipement d'une petite remontée de 4/5 m, à peine plus loin, au lieu dit La Croix, nous sommes bloqués, l'équipe (5 personnes Vulcains – SCV) devant équiper par l'entrée inférieure de Préoux n'est pas arrivée, nous apprendrons que l'itinéraire et l'équipement ne sont pas toujours évidents. L'attente sera d'une heure 30, mais l'ambiance est chaude, non pas par la température mais par les propos tenus !! Une avant-garde de l'équipe 2 nous rejoint. Enfin nous recevons à bras ouverts l'équipe en retard ! Et nous remontons à donf les puits (11, 14, 8 m) histoire de nous réchauffer. La galerie des Gours Blancs est très belle. La suite est la partie la plus rébarbative de la traversée, succession de méandres, ressauts, escalades, passages bas et aquatiques : galerie Guy, galerie Botté, galerie supérieure. A la suite d'un ressaut de 5/6 m, descendre au point bas et prendre par un passage surbaissé, une galerie très belle et aquatique, mais malheureusement basse (1.20 m en moyenne), dont les gours sont autant d'obstacles à franchir, nous mène (300 m environ) vers la sortie tant espérée ! TPST : 7H30.



La vire du P40 © Vincent Routhieau

Le temps est couvert. Dès que nous avons fait les manips de voitures, nous nous mettons au sec. Après un petit casse-croûte, et les 2èmes retrouvailles avec l'équipe entrée par l'orifice inférieur et qui vient de déséquiper les puits de l'entrée supérieure, nous quittons les lieux vers 19H45.

Arrivée à St-Pierre vers 21H30.

Autres clubs participant à cet interclubs : Vulcains – S.C. Villeurbanne – G.S. Dardilly – A.S.N.E. – GESSASP – S.C. des Mémises (Haute-Savoie).

Merci à Fred Delègue pour l'organisation de cet interclubs CDS 69 et aux Vulcains pour le matériel en place.

Bibliographie : Speleo 01 – CDS Ain, plusieurs numéros relatent des explos du GSHL dans cette cavité.

Mercredi 22 septembre 2010
Grotte de La Balme-les-Grottes - Isère

Part. : Laurent Senot (GESSASP – 69) – Jean Philippe Grandcolas.

Matinée d'équipement dans le porche d'entrée de cette cavité touristique, en vue des Journées Nationales de la Spéléo. La roche est bien pourrie par endroit !

Dimanche 26 septembre 2010
Mont-Tournier - Savoie

Part. : Ludovic Nicoli – Jean Philippe Grandcolas.

La sortie au gouffre Karen à Flaine (Haute-Savoie) est annulée. La météo plus clémente du dimanche nous incite à une petite virée dans l'Avant-Pays Savoyard. Nous démarrons notre randonnée prospective au Col du Mont Tournier (821 m). Nous faisons une boucle tout-terrain et sentier de 5H par La Magne, Labully, la Grange de la Combe, le Bois de Glaize, le GR9. Repérage d'une perte en bordure de chemin, vers la Grange de la Combe, visite de la petite grotte de la Grange de la Combe, jolie grotte en conduite forcée de 1,5 m par 1,5 m, se divise en 2 branches colmatées par des alluvions glaciaires, elle développe une trentaine de mètres. Difficile localisation des grottes de Glaize (visitable sur une quarantaine de mètres) et Recorba (non visitée, boyau), alors que celles-ci s'ouvrent de part et d'autres du GR9.

Carte IGN **3232ET** Top 25 Belley – St-Genix-sur-Guiers – Sud Bugey.

Bibliographie :

Le karst de la partie médiane du chaînon Parves – Mont-Tournier, approche hydrogéologique. Spéléologie Dossiers n°18, CDS 69. Yves Billaud.

Cavernes – Excursions dans les grottes de Savoie. 1996, Arcanes Project.

Atlas des grottes de Savoie. 1998. CDS Savoie.

[http://www.geol-](http://www.geol-alp.com/avant_pays/lieux_bugey/Mt_Tournier.html)

[alp.com/avant_pays/lieux_bugey/Mt_Tournier.html](http://www.geol-alp.com/avant_pays/lieux_bugey/Mt_Tournier.html)

Compte-rendu de J.P. Grandcolas.

Samedi 2 et dimanche 3 octobre 2010
Journées Nationales de la Spéléologie
Grotte de La Balme-les-Grottes - Isère

Part. Tritons : Fabien Darne (le samedi) – Jean Philippe Grandcolas – Annick Houdeau – Bertrand Houdeau.

Le samedi, visite en touristes pour Véronique Guastavi, Laurent Cadilhac, Zoé, Nathan, Brigitte Bussière, Louise et Tim.

Dans le cadre des Journées Nationales de la Spéléologie, un parcours « technique » est mis en place dans cette cavité touristique : une tyrolienne, une descente d'une quinzaine de mètres, une deuxième de 25 m depuis le balcon François 1^{er} et une boucle dans le Labyrinthe (hors circuit touristique).

Le samedi 2 octobre 2010, à partir de 10 H, une équipe technique se met en place pour installer les différents ateliers.

A 14 H, ouverture au public.

A 20 H, évacuation des lieux.

Le dimanche 3 octobre 2010, la première séance démarre à 12 H.

A 14 H, une centaine de personnes sont déjà inscrites.

A 19 H, tout est plié.

260 personnes initiées. 48 encadrants.

Clubs participants : SCV – Clan des Tritons – Dolomites – Gessasp – GS Dardilly – Vulcains – ASNE – GUS – Troglodytes – Ursus.

Compte-rendu complet sur demande (6 pages).

Samedi 16 octobre 2010
Grand gouffre du Peney - Saint-Jean d'Arvey
Massif des Bauges - Savoie

Spéléométrie : -139 m ; 305 mètres.

Part. : Ludovic Nicoli – Jean Philippe Grandcolas.

Après cette deuxième annulation d'expédition à Flaine, au gouffre Karen, suite à une météo plutôt hivernale qu'automnale, un binôme rescapé se donne RDV à 8H pour une visite plus proche en pays bauju. Le temps est au brouillard et à la bruine. Hésitation entre Grand Tétrás et Peney, la veille, Jacques Nant du S.C. Savoie m'a donné quelques indications plus que nécessaires à la visite du grand gouffre du Peney, il s'ouvre dans le bois du même nom, à l'extrême sud-ouest du massif des Bauges ; le Mont Peney, haut de ses 1356 mètres, domine l'agglomération chambérienne. Arrivés sur place, nous allons en repérage, la cavité n'est pas fréquentée, nous croisons 2 ramasseurs de champignons bredouilles, à vestes fluo, pour éviter les balles des chasseurs fous ! Après quelques problèmes de GPS et d'orientation, je tombe un peu par hasard sur la cavité convoitée. Les coordonnées relevées au GPS = WGS84 : 266423 E – 5053769N – 1207 m.

Nous redescendons à la voiture pour récupérer notre matos et casser une petite croûte. Remontée à la cavité et descente dans cette dernière vers 13H.

| Puits | Cordes | Amarrages | Observations |
|-------|--------|---|--|
| R5 | 12 m | 2 AN | Ressaut d'entrée |
| P18 | 55 m | 2 spits + 2 spits + 1 déviation sur spit | Attention aux chutes de pierres ! |
| P21 | | 2 spits + 1 déviation sur spit | |
| Vire | 20 m | 1 spit + AN + AN | Traversée au-dessus du P15 – ça frotte ! |
| R 3.5 | 22 m | CP + AN | Ca frotte mais la corde est utile ! |
| P9 | | AN + 2 spits | A rééquiper en Y |
| P21 | 30 m | AN + AN + 2 spits + AN | Spit pas terrible – équipement non hors crue - amarrage naturel sur lame au niveau du palier vers – 15 m * |
| Total | 139 m | 11 sangles + 13 spits | |

* Pour équiper correctement le dernier puits, descendre de quelques mètres et se poser sur l'arête qui dédouble le puits – installer un fractionnement ou une déviation (2 spits) (dans le cas du fractionnement, prévoir une corde un peu plus longue.

Remarque : les puits sont beaux – pas de courant dans le boyau terminal de la branche de –121 m, mais le 16 octobre

2010, la température est très équilibrée entre l'extérieur et l'intérieur (4 à 6 degré). Chevreuil en connexion vers -60 m !
T.P.S.T. : 3H30.

La Fontaine Noire (Les Déserts), 500 mètres plus bas est l'exutoire du gouffre. Le Peney, malgré la puissance de son calcaire urgonien (c'est d'ailleurs un site d'escalade), est relativement décevant sur le plan spéléo.

Compte-rendu de J.P. Grandcolas.

Samedi 9 octobre 2010
Gouffre Berger - Engins - Isère
Massif du Vercors

Part. Tritons : Olivier Venaut.

Descente jusqu'à -720m (sans ponto et sec !), avec portage de kits jusqu'à la base des puits, ensuite certains se sont allégés.

Equipe inédite et sympa (6 au départ, 5 dans le trou, "on en a perdu un à l'entrée du trou").

Marcel Guenot (GSCAF du "Jura") Jacky (en surface/Jurassien également) - Sébastien (et son accent québécois) et Laetitia (Troglodytes) - Charles Tiphine (montagnard aguerrri de Grenoble / sans club).

Et à la coordination au téléphone/mail, Cécile PACAUT (GSCAF), très sympa, quelqu'un à connaître ! (d'après les infos d'Olivier).

Mardi 26 octobre 2010
Grotte de Crêt Perdrix - Prémillieu - Ain

Part. : Guy Lamure.

Au vu des chutes de neige d'hier sur la Chartreuse, je préfère me rabattre sur l'Ain et faire la topo des grottes « sous Crêt Perdrix » et de la prospection. Dernière vérif du matériel topo lundi soir, tout est ok : piles neuves, compas réparé ... Mauvaise surprise en arrivant sur place, j'ai oublié mes lunettes de vue ; il va falloir passer au plan B. Heureusement j'ai le matériel désobstruction dans le coffre de la voiture ; j'évacue 10 bacs d'un mélange terre/sable/galets. Retour à la voiture vers 14h30 pour le pique-nique. Je vais ensuite faire un peu de prospection dans le secteur du Grand Essert et au retour je trouve un puits de 5 mètres environ dans le secteur de La Berrotière ; à revoir avec 1 corde.

TPST : 3h.

Dimanche 31 octobre 2010
Gouffre de Pourpevelle / sortie de l'Évasion - Soye - Doubs

Spéléométrie : 10755 mètres ; -106.

Part. Tritons : Brigitte Bussière – Jean Philippe Grandcolas.

Part. A.S.H.V.S. : Damien Grandcolas.

Le gouffre de Pourpevelle est la grande classique du nord-est du département du Doubs ; une nouvelle entrée percée le 13 mars 2010 par 3 membres du G.S. Alsace permet une belle traversée (1965 m) et un accès direct à de très vastes galeries (ce qui ne va pas sans poser des problèmes de protection).

Nous sommes à Belfort, RDV est donné avec Damien à l'église de Soye pour 10 H. 15 jours plus tôt, Damien a repéré l'entrée et fait une reconnaissance dans la cavité avec Antonin.

Nous installons une corde à l'entrée, c'est un boyau vertical de 7 m (C15 m et arbre). Il débouche dans la trémie de -54, à l'extrémité de l'Avenue Sud, vaste galerie de belle section, halte à la station Plaisance, débouché d'un laminoir, passage obligé depuis l'entrée historique. Une traversée dans l'eau oblige une immersion jusqu'à la taille, puis un court laminoir, suivi d'un passage à 4 pattes dans l'eau, permet d'accéder à la « Barrière Blanche », belle zone concrétionnée. Nous stoppons sur une coulée qui nécessite un équipement (C20 m + AN), la suite est la galerie de la Boue. Au retour, nous visitons l'esthétique galerie de la Perte (-73). T.P.S.T. : 2H.

A la sortie, nous trouvons J.P. Villegas (G.S. Doubs) et sa famille, ils se préparent à une balade souterraine !

Après une mise au sec, nous nous arrêtons à l'entrée « historique » du gouffre de Pourpevelle.

Compte-rendu de J.P. Grandcolas.

Vendredi 5, samedi 6 et dimanche 7 novembre 2010
Avants-Monts - Olargues - Hérault

Participants :

Claire Lagache : conseiller technique national F.F.S.

Didier Cailhol : président Com. Scientifique F.F.S. – G.S. Spiteurs Fous (Doubs)

Christophe Tschertter : président Com. Environnement F.F.S. – Césame (Loire) et Clan des Tritons (Rhône).

Michel Renda : S.C. de Béziers et des Avants-Monts (Hérault).


Jean Philippe Grandcolas : Clan des Tritons (Rhône).

Vendredi 5 novembre :

RDV le vendredi en fin de matinée pour Christophe et J.P.G. à Pont-Evêque (Isère) – puis à la gare TGV de Valence avec Claire, la nouvelle CTN, en provenance de Belfort ! Retrouvons Michel au gîte du S.C. Béziers dans le hameau de La Salle au-dessus d'Olargues.

Après une marche d'approche d'un ¼ heure, nous visitons la **grotte PN77 (2500 m ; -120 m) (système de Rautely)** : vaste conduite forcée déclinée et concrétionnée, suivie d'un court tronçon de rivière de toute beauté – arrêt sur siphon – séance photos. Petite balade rapide dans des amonts. Cette cavité est équipée en fixe : échelles et marche-pied en U.

Sortie vers 21H. T.P.S.T. : 4H.



© Christophe Tschertter.

Samedi 6 novembre :

Didier parti de Genève la veille en soirée, après 4 trains différents, arrive à Béziers le samedi à 9H30, accueillis par Michel et Christophe.

Casse-croûte. Descente dans le vallon sous La Salle. Mesures de débit par Christophe et Didier, en aval de l'émergence impénétrable de **Ladouch - Système de Rautely**. Puis visite de la cavité - l'accès se fait par une petite entrée supérieure désobstruée, le développement est de 250 m, un conduit de toute beauté se termine sur un siphon. Séance photos.

T.P.S.T. : 2H.

En fin d'après-midi, nous allons à Béziers, Michel assiste à l'A.G. de son club, le S.C. de Béziers et des Avants-Monts. Pendant ce temps, dans le local du S.C.B.A.M., Claire, Didier et Christophe « travaillent », J.P.G. consulte la bibliothèque.

Ensuite nous profitons d'une collation, merci à eux.

Retour au gîte à La Salle.

Ladouch est l'émergence de l'actif que l'on rencontre au PN77 et à la grotte de l'Asperge notamment.

Nota : toutes ces cavités visitées sont fermées par une porte, il suffit de faire la demande pour y accéder, accompagné d'un guide du S.C. Béziers.

Info complémentaire dans La Gazette des Tritons n°35 – Juin 2004.

Dimanche 7 novembre :

Levé à 6H. A 7H nous entrons tous les 5 dans la « grotte secrète ». C'est une longue suite de passages désobstrués, un travail de forçats, récompensé par un concrétionnement unique ! Nous faisons 2 haltes photographiques. Nous atteignons le siphon terminal vers -120 m. Cette cavité a un creusement complexe, les zones étroites font place vers le fond à des volumes importants, avant d'atteindre la zone phréatique. Sortie à 11H.

T.P.S.T. : 4H.

La journée est belle comme les jours précédents. Déjeuner au soleil avant de prendre la route du retour en début d'après-midi. Nous déposons Claire et Didier à la gare TGV de Valence pour un retour sur Belfort.

Merci aux com. environnement et scientifique pour ce beau we !

Compte-rendu de J.P. Grandcolas.



© Christophe Tschertter.

Les avants-monts font partie de la vieille montagne du Massif Central. Une montagne dont les roches sont encore en bonne partie héritées d'océans, tout comme une bonne partie des calcaires du Jurassique et du Tertiaire qui font les garrigues. Mais il s'agit là d'océans très anciens, datant de l'ère primaire : les dépôts marins s'accumulent du Cambrien au Carbonifère supérieur (soit de 540 à 330 millions d'années). Ils sont vigoureusement repris par la surrection de la chaîne hercynienne, au Carbonifère (330-300 millions d'années), qui provoque de telles déformations des couches sédimentaires que celles-ci se retrouvent transformées, " métamorphisées " en profondeur. Dans les avants-monts, sur les marges du Massif, ce métamorphisme est moins accentué que dans la zone axiale au cœur de la chaîne : les argiles sont seulement transformées en schistes. Mais les plissements sont si puissants que l'on trouve aujourd'hui des plis dont les couches sont inversées : les plus anciennes au-dessus, et les plus jeunes au-dessous. C'est le cas au Pont de Poussarou, sur la RN 112 entre Saint-Chinian et Saint-Pons-de-Thomières. Cette vigueur de plissement est unique à l'échelle de la montagne hercynienne, dont les "restes" s'étendent pourtant largement : en Bretagne, dans les Vosges, les Ardennes, le massif des Maures et de l'Esterel, et jusqu'à l'Oural.

Les schistes des avants-monts sont si fracturés par les plissements qu'ils sont aujourd'hui inaptes à la construction. En revanche ils forment d'excellents terroirs à vignes dans les parties basses, développées dans l'unité de paysage n° 27.

De beaux plis sont visibles : les plis couchés de Malibert, au nord de Saint-Chinian dans les calcaires et dolomies du Cambrien, et ceux du Moulin de Graïs près de Vieussan, dans les calcaires du Dévonien (unité de paysage n° 30).

Extrait de : <http://www.languedoc-roussillon.ecologie.gouv.fr/herault/DIMG29.asp>



© Christophe Tschertter.

Samedi 6 novembre Chartreuse - Dent de Crolles

Part. : Guy Lamure.

Départ de Perquelin à 10h15 et montée au cirque sans nom en passant par l'entrée du Guiers. Je finis au GPS et arrive directement sur le trou (coordonnées : X 873,295 Y 3341,952 Z 1574), que j'avais repéré en septembre 2009. J'accroche la corde sur 2 petits sapins, 1 coinqueur 5 mètres plus bas pour faire une déviation au niveau d'un palier ébouleux et descende d'un P10. Le fond est occupé par un gros culot de glace ; le passage est possible sur le côté et donne sur la suite du puits. Malheureusement je ne suis pas le premier, car un spit récent est déjà en place ; je descend les derniers mètres le long de la glace. Fond à -22 environ.

Pause casse-croûte et ensuite je monte jusqu'à la diaclase du cirque sans nom et commence l'escalade du fond : 4 spits et 5 mètres de remontés aujourd'hui ; la prochaine séance permettra de voir s'il y a une suite au niveau d'un palier à 10 mètres du sol. Sortie du trou à 17h et retour de nuit à la voiture. TPST : 3H.

Jeu di 11 au dimanche 14 novembre Causse Méjean - Lozère

Part. : Ludovic Nicoli - Denis Verstraete - Jean Philippe Grandcolas.

Jeudi 11 novembre : départ de St Pierre de Chandieu à 9H pour Ludo et J.P. Arrivée à 12H30 au gîte La Draille à Meyrueis. Tour VTT sur le Méjean, au départ du Mas de La Font – aven de la Barelle – aven Armand – Les Hérans – Croix de Pומרol – aven de la Retourade (-93m) – Hures-la-Parade – Drigas – Costeguisson : 27 km et 2H45.

Vendredi 12 novembre : sale temps.

Visite de l'**aven de la Barelle** (-126 ; 702 m) à Meyrueis. Puits de 11, 14 et 33 m. L'accès au laminoir siphonne. T.P.S.T. : 2H30. L'après-midi, balade à Meyrueis.

Samedi 13 novembre : superbe temps, VTT sur le Méjean, bordure orientale, au départ de Villeneuve, halte à l'aven de la Bastide (-307 m) (commune de Florac). 35 km + 17 km pour les deuzes en descente sur Meyrueis.

Dimanche 14 novembre : temps couvert et venteux, scission du trio, repérage aven du Lavanhou n°1 (-258 m ; 1210 m) (commune de Montbrun). Descente par la superbe route de Montbrun sur les gorges du Tarn. Remontée sur le Causse de Sauveterre, repérage de l'aven de Las Quiaoulas (-70 m ; 122 m) (commune d'Isparnac) (ou aven des Corneilles ou de Montmirat). Repérage et débroussaillage d'une petite cavité (terrier !) à désobstruer.

Compte-rendu de J.P. Grandcolas.

LA DRAILLE – Gîte d'étape et de séjour

www.nature-cevennes.com

Contact Caroline et Michaël : info@nature-cevennes.com

465, route de Florac - B.P.19 - 48150 Meyrueis

04 66 45 65 37 / 06 81 61 63 50

31 euros la ½ pension

Une très bonne adresse au pied du Causse Méjean, du Causse Noir et de l'Aigoual !



© Christophe Tschertter.

Dimanche 21 novembre **Causse de Masseguin - Lozère**

Part. : Amandine et Christophe Tschertter.

Lors de notre dernière sortie à la grotte de Ste Hélène, le restaurateur de Bagnols-les-Bains nous avait indiqué l'existence d'une petite grotte sur le causse de Masseguin. Je profite donc de cette journée pour m'y rendre, accompagné d'Amandine. Après avoir bartasser une bonne heure, nous finissons par trouver l'entrée de la grotte. L'orifice (0,60m x 0,40m) s'ouvre en bordure d'un petit chemin de chasseur. Nous nous équipons et nous engageons. Très vite, nous nous retrouvons dans une petite galerie d'environ 2,5 m de section qui se développe sur une quarantaine de mètres. Il n'y a pas de courant d'air. A l'extrémité, la galerie est obstruée par une trémie. Personne ne sachant où nous sommes, je me refuse à attaquer une désob. Ce qui surprend, c'est la présence au sol de nombreux

ossements, dont ce que je pense être deux squelettes de renard. Vers l'aval, nous nous arrêtons à proximité de ce qui pourrait être une bauge à ours. Deux canines et un os de bonne taille sont prélevés. On observe également sur une concrétion ce qui pourrait bien ressembler à des griffades. Après une séance photo nous ressortons. Il pleut dehors et Amandine n'a plus le goût d'aller prospecter. Retour domicile. Reste à lever la topo et à essayer une désob dans le fond.

Compte-rendu de Christophe Tschertter.

Dimanche 21 novembre **Monts du Matin - Drôme**

Part. : Laurent Cadilhac – Jean Philippe Grandcolas.

Départ des Roches-de-Condrieu vers 10H. Direction Valence. Laurent souhaite prospecter dans le cirque dénommé « Rancs de Touet », dominant le village de Peyrus. Deux arrivées d'eau sont repérées, nous faisons les sangliers dans les buis pour accéder à l'une d'entre elles : Laurent désobstrue dans le tuf, la sortie d'eau est éparse. Nous visitons d'anciennes carrières de tuf. 3 heures plus tard, nous sommes de retour à la voiture laissée en bord de la route d'accès au col des Limouches. Dans ce cirque s'ouvrent plusieurs porches, dont les grottes de Pialoux (marquées grotte des Piaroux sur la carte IGN Charpey).

Peyrus : le village est connu pour ses carrières de tuf (pierre qui a servi à de nombreuses constructions dans la région : mairie de Chabeuil, le château de Châteaudouble, l'abbaye de Léoncel...) ; carrières toujours existantes.

Grotte de Pialoux à Peyrus (bibliographie : Spéléologie du département de la Drôme 1963, pages 165-166, Jacques Choppy. Les Spéléologues Drômois Bull. n°12 et S.C. Paris Mémoire n°24 – 1998.

Après la pause déjeuner, nous recherchons en vain une grotte pointée sur la carte IGN dans les falaises au Nord du Pas de Badoye. Puis repérage « hippomobile » dans le vallon de la Véore, le débit n'est pas très important, nous ne poursuivons pas les investigations. Retour vers le Nord.

Compte-rendu de J.P. Grandcolas.

Date(s) à retenir - Date(s) à retenir

* Assemblée Générale du C.D.S. Rhône et ses 50 ans – Lyon – **vendredi 3 décembre 2010.**

* Assemblée Générale du Clan des Tritons le **12 décembre 2010** à Saint-Denis (Gard).

* **Congrès régional de spéléologie / Assemblée générale du Comité spéléologique régional Rhône-Alpes.**

Vassieux-en-Vercors (Drôme) : **21 - 22 mai 2011.**

Les sorties à programmer

Outre tous nos travaux en cours (Clot d'Aspres, ...), certaines classiques sont à programmer :

- Grotte de la Cambise (Chartreuse), nouveau réseau
- Grotte du Crotot à Romain la Roche (Doubs)

... entre autres.

Demander le programme.

Le coin des stages 2011

Dans la prochaine Gazette.

Les nouveaux adhérents 2011

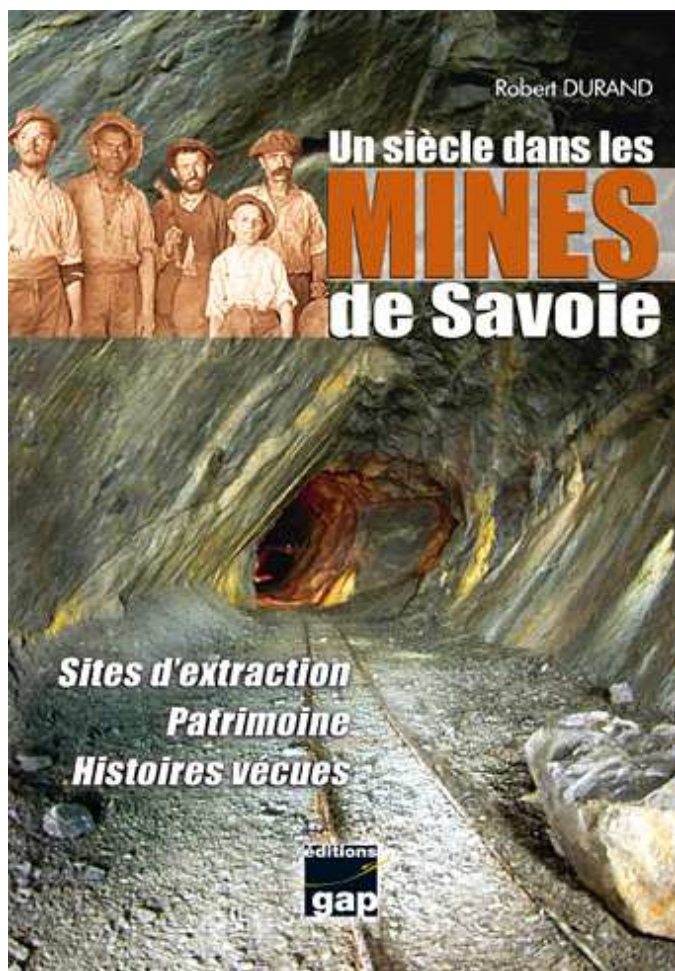
Dans la prochaine Gazette.

Changement d'adresse – téléphone – nouveau mél

Néant.

Publications – Publications – Publications

- 📖 Spelunca n°119, septembre 2010.
- 📖 Spéléo Magazine n°71, septembre 2010.
- 📖 Ouvrage de Jean-Yves Renard et Didier Vermot Desroches : "Santenay souterrain et sa région. Les sablières de dolomie" (tome 6 de l'Inventaire Spéléologique des Cavités de Côte d'Or, publié par l'Association Spéléologique de Côte d'Or). 35 euros + 7 euros de port. 300 pages et 600 illustrations. Site internet : <http://ascodijon.chez-alice.fr>



📖 Robert Durand, spéléologue passionné, allie des anecdotes, l'histoire, la géologie et l'exploration pour nous emmener aux quatre coins de la Savoie, dans un voyage insolite sous terre. Sous sa plume revivent mines et mineurs. C'est aussi un moyen de rendre hommage à tous ces hommes qui ont exercé un métier difficile en passe d'être oublié. Eux aussi ont fait la Savoie ! Il existe en Savoie, plus de 600 anciennes mines ou carrières souterraines. Du Rhône à la frontière italienne, plus de 100 communes sont concernées. On trouve des minéralisations de fer, de cuivre, de plomb, de zinc, d'argent, d'uranium, d'or, mais aussi du talc, de l'amiante, des schistes ardoisiers, du gypse, du sel, du bitume, du lignite et du charbon. Depuis de nombreuses années une petite équipe du Spéléo Club de Savoie explore ce patrimoine industriel en cours de destruction. Elle tente de sauver par l'image, par des plans reconstitués, par des observations, l'ampleur et la beauté des anciens travaux souterrains. Format 16,5 x 24 - 288 pages couleur - nombreuses illustrations - très belle présentation. <http://www.editions-gap.fr/catalogue/livre.php?id=96&rubrique=rando>

Toujours disponible : **Anciennes Mines et Carrières souterraines de Savoie**.

Robert Durand est déjà co-auteur de « L'aventure souterraine en Savoie » et l'auteur de « L'atlas des grottes de Savoie ». Les travaux de l'équipe de spéléologie sont appréciés des collectivités dans différents domaines : recherches en eau potable, découverte de faune préhistorique, surveillance « des montagnes qui bougent », précisions d'ordre géologique pour le futur tunnel TGV qui va traverser les Alpes, etc.

La Gazette en vrac...

Les infos concernant les gouffres brochés dans le **Doubs** sont disponibles sur le site du CDS 25.

<http://www.speleo-doubs.com/infosPratiques/brochage.php>

<http://www.ladepeche.fr/article/2010/09/27/915198-Cuzorn-Des-enfants-perdus-dans-la-grotte.html#xtor=EPR-1>

La grotte va être fermée ! Vaut mieux la répression que la pédagogie...

Info Michel Demierre : Vous trouverez à cette adresse une excellente comparaison de lampes frontales pour la spéléo.

http://www.hirlatz.at/lampenvergleich3/lampenvergleich_en.html

MIDI LIBRE - Édition du samedi 16 octobre 2010

Portrait Le peintre-spéléo explore aussi ses propres abîmes

Surgie de l'obscurité des gouffres ou étalée sur le causse du Larzac, l'œuvre de Jean Truel le connecte aux primitifs depuis cinquante ans. La route ne va pas plus loin : sur la partie gardoise du Larzac, Régagnas est un hameau de quelques âmes, rescapé de l'état de ruines dans lequel il se trouvait quand Jean Truel et sa femme choisirent de s'y installer. De fait, ce n'est pas l'espace qui manque : leur jardin est un champ de caillasse de 5 000 m² sur lequel serpente une œuvre peinte gigantesque, débutée en 1983. Il faudrait voler pour en appréhender la logique labyrinthique.

Originaire de Béziers, Jean Truel s'est fait connaître comme le "peintre des gouffres" : en 1959, spéléologue chevronné et fils de peintre, il a l'idée de descendre sous terre avec ses tubes de couleur et les toiles qui vont avec. Des profondeurs, il remonte des œuvres incandescentes et de l'obscurité surgissent des jaunes solaires et des rouges sang. « La grotte est une abstraction figurative », relève Jean Truel en défendant sa « vision totalement personnelle », prémunie des influences par son isolement sous-terrain. Il précise : « C'est dans le fantastique que je trouve ma réalité. Entre le réel et l'imaginaire, dans la grotte, les choses se télescopent. »

Dès lors, il explore la planète des grottes, avec sa femme Hauviette, ainsi la Mammoth Cave du Kentucky dont les galeries s'étirent sur des centaines de kilomètres et où il peindra dix-sept tableaux. Pendant les années 70, la presse se passionne pour son travail iconoclaste et Jacques Chancel, en 1973, l'interroge : « Pourquoi ne peignez-vous pas directement sur les parois ? » Il n'y avait pas pensé. Depuis 1990, c'est fait : il a commencé ses peintures pariétales dans l'abîme de Bramabiau. Dans la partie touristique, l'espace qui lui était alloué est terminé. Mais dans une galerie fermée au public, il poursuit ce travail qui le connecte aux artistes primitifs de Lascaux. « A Bramabiau, je suis allé au-delà du raisonnable », dit-il. L'engagement y est aussi physique.


Sur le causse de Campestre cerné par les gouffres, la maison de Jean Truel jouxte son labyrinthe formé de peintures sur plaques de ciment, auquel le Centre Pompidou consacra un documentaire en 1989, en filmant depuis un hélicoptère. Ferme du XVII^e siècle, l'intérieur est aussi un dédale d'ateliers, dont le principal occupe l'ancienne bergerie d'hiver, à plusieurs mètres sous terre et auquel on accède par un goulet et une échelle. Un gouffre à domicile où, sous la lumière d'un projecteur, il peint aussi les Miura combattus aux arènes de Béziers, qui font écho aux taureaux paléolithiques.

A 73 ans, Jean Truel est un insatiable explorateur. Explorateur des gouffres mais aussi de ses propres abîmes, ceux qui le relient à la nature brute et aux artistes premiers.

« Entre le réel et l'imaginaire, dans la grotte, les choses se télescopent ».

Eric DELHAYE

Il est possible de visiter l'œuvre géante de Jean Truel en prenant rendez-vous au 06 74 57 20 07. A voir aussi : www.jeantruel.com.



« Chauve-souris déstructurée ou déglinguée »
© Louise Grandcolas

Ariège

Nous sommes heureux de vous annoncer la naissance d'un nouveau grand gouffre en Ariège

Après de très nombreuses "césariennes" le système P6-P7-P20 (Mont Béas) vient de passer les - 500.

Et c'est pas fini, nous sommes en haut d'un grand et large puits estimé à 30, 40 m ?

Et si on avait enfin atteint le socle de Lertzolithe alors... bingo ! La localisation et le fort courant d'air qui nous guide depuis le passage du siphon à - 300 nous donne de bonnes chances d'atteindre l'aval de l'actif de la perte de l'étang vers - 600 et le mystérieux collecteur du massif ?

Une belle explo comme on les aime, sortie sous les premières neiges de la saison et retour aux voitures à 2h 30 du mat.

La cavité creusé dans les calcaires marmorisés est très esthétique, verticale et sportive à souhait.

L'obstination et le travail de forçat durant toutes ces années porte ses fruits (info du 21/10/2010).

Infos et topo sur le site Explos :

<http://www.explos.org/Speleo/GouffreP7.html>

Phil BENCE & Flo GUILLOT

77 Rue Pechiney 09220 AUZAT

06 74 09 81 77

www.explos.fr

www.i-mage-in.com

Site du CAF Albertville – section spéléo

http://speleocaf73.canalblog.com/archives/explorations_sur_la_montagne_de_banges_savoie/index.html

<http://karstexplo.fr/Telechargement-bull.htm#CAFAIb>

Grenay (Isère et Est lyonnais) et sa moraine

« Grenay possède l'un des plus beaux amphithéâtres morainiques européens par la netteté et la fraîcheur de ses formes et l'un des aspects de l'histoire géologique et géomorphologique parmi les plus intéressants. »

(Extrait de "Grenay - sa moraine...son histoire" professeur Jean Pelletier, Richard Foster Flint : Professeur de géologie à Yale University).

Ces blocs erratiques ont été transportés par les glaciers à l'époque dite Würmienne, 16 000 ans avant Jésus Christ et sont issus des Alpes.

1 : Calcaire urgonien venant des Pré-Alpes

2 : Quartz filonien venant du Mont Blanc

3 : Conglomérat, roche sédimentaire, brèche polygénique venant du Chablais

4 : Schiste cristallin ouvert métamorphique venant des Alpes internes

5 : Schiste cristallin ouvert métamorphique venant des Alpes

internes

6 : Granite protogène venant du Mont Blanc

Pour ceux qui souhaitent suivre le périple de 18 mois de Gaëlle et Murin <http://www.eveilmomade.fr/>
eric.murino@gmail.com

Le site du Comité Départemental de Spéléologie de Savoie :
<http://cds73.fr/>

Premières méritées à l'**Arcanière** (Yenne – Savoie) par le Spéléo Club Belley Bas-Bugey – explo en cours
http://scbelley.blog4ever.com/blog/photos-cat-370777-1948613585-arcaniere_7_10_2010.html
sur le site du CDS Savoie :
<http://www.cds73.fr/spip.php?article240>

Le site de Philippe Crochet, photographe :
http://www.philippe-crochet.com/site/Speleo_France_2009-79-02.html

Bande annonce du film de James Cameron – sortie en février 2011 <http://www.le-buzz.com/sanctum-2011-james-cameron-bande-annonce-du-film.html>

Produit rare : vend terrain avec grotte préhistorique, dans site pittoresque à 1,5 km du village de Mauray dans les Pyrénées-Orientales, terrain composé de lande.
http://www.toutypasse.com/terrain-avec-grotte_grotte-de-tourtoirac-c2a264001p1

- **Congrès régional de spéléologie / Assemblée générale du Comité spéléologique régional Rhône-Alpes.**
Vassieux-en-Vercors (Drôme) : 21 - 22 mai 2011.

Le CDS Ain a effectué une opération de nettoyage de concrétions à la grotte de Jujurieux les 27-28 novembre.
Article du Progrès de l'Ain : <http://www.leprogres.fr/fr/region/l-ain/ain/article/4229737/Les-speleos-redonnent-son-eclat-a-la-grotte-de-Jujurieux.html>



© Christophe Tschertter.

Musée de l'ours des cavernes à Entremont-le-Vieux (Savoie).
Une exposition temporaire intitulée « Otzi, l'homme venu de la glace » s'y déroule jusqu'au 25 janvier 2011.

Mines et carrières des Alpes – de superbes photos
<http://www.patrimoine-minier.fr/alpes/index.html>

